



РЕСПУБЛИКА КРЫМ
МИНИСТЕРСТВО КУЛЬТУРЫ

ПРИКАЗ

от 11.11.2025 года

№ 704-ОИИ

г. Симферополь

Об утверждении границ территории, режимов использования земель в границах территории объекта культурного наследия регионального значения «Могила И.Б. Загирного, погибшего при исполнении интернационального долга в ДРА», 1985 год, расположенного по адресу: Республика Крым, Красногвардейский район, сельское поселение Петровское, с. Красная Поляна, сельское кладбище

В соответствии со статьей 3.1 Федерального закона от 25.06.2002 № 73-ФЗ «Об объектах культурного наследия (памятниках истории и культуры) народов Российской Федерации», п.п. 8, 9 «Требований к составлению проектов границ территорий объектов культурного наследия», утверждённых приказом Министерства культуры Российской Федерации от 04.06.2015 № 1745, «Проектом границ территории объекта культурного наследия регионального значения «Могила И.Б. Загирного, погибшего при исполнении интернационального долга в ДРА», 1985 год, расположенного по адресу: Республика Крым, Красногвардейский район, сельское поселение Петровское, с. Красная Поляна, сельское кладбище (№ п/п 1370), разработанным ИП Ильченко С.А.,

ПРИКАЗЫВАЮ:

1. Утвердить прилагаемые:

1.1 Границы территории объекта культурного наследия регионального значения «Могила И.Б. Загирного, погибшего при исполнении интернационального долга в ДРА», 1985 год, расположенного по адресу: Республика Крым, Красногвардейский район, сельское поселение Петровское, с. Красная Поляна, сельское кладбище (№ п/п 1370) (приложение 1).

1.2 Режимы использования земель в границах территории объекта культурного наследия регионального значения «Могила И.Б. Загирного, погибшего при исполнении интернационального долга в ДРА», 1985 год, расположенного по адресу: Республика Крым, Красногвардейский район,

сельское поселение Петровское, с. Красная Поляна, сельское кладбище (№ п/п 1370) (приложение 2).


2. Департаменту государственной охраны культурного наследия Министерства культуры Республики Крым (Ростенко А.О.) обеспечить:

- размещение информации, утвержденной пунктом 1 настоящего приказа, в едином государственном реестре объектов культурного наследия (памятников истории и культуры) народов Российской Федерации;
- размещение информации, утвержденной пунктом 1 настоящего приказа, в федеральной государственной информационной системе территориального планирования;
- направление информации в орган кадастрового учета для внесения сведений в Единый государственный реестр недвижимости;
- размещение настоящего приказа в информационно-телекоммуникационной сети «Интернет» и направление его копии в администрацию Красногвардейского района Республики Крым для размещения в информационной системе обеспечения градостроительной деятельности.

3. Настоящий приказ вступает в силу с момента его опубликования на официальном сайте Министерства культуры Республики Крым в государственной информационной системе Республики Крым «Портал Правительства Республики Крым» в информационно-телекоммуникационной сети «Интернет».

4. Контроль за исполнением настоящего приказа возложить на заместителя министра - начальника департамента государственной охраны культурного наследия Министерства культуры Республики Крым Ростенко А.О.

Министр



Т.А. Манежина

Приложение 1
к приказу Министерства культуры
Республики Крым
от «11» 11 2025 № 704-ОММ

Границы

территории объекта культурного наследия регионального значения «Могила И.Б. Загирного, погибшего при исполнении интернационального долга в ДРА», 1985 год, расположенного по адресу: Республика Крым, Красногвардейский район, сельское поселение Петровское, с. Красная Поляна, сельское кладбище (№ п/п 1370)

Текстовое описание границ территории

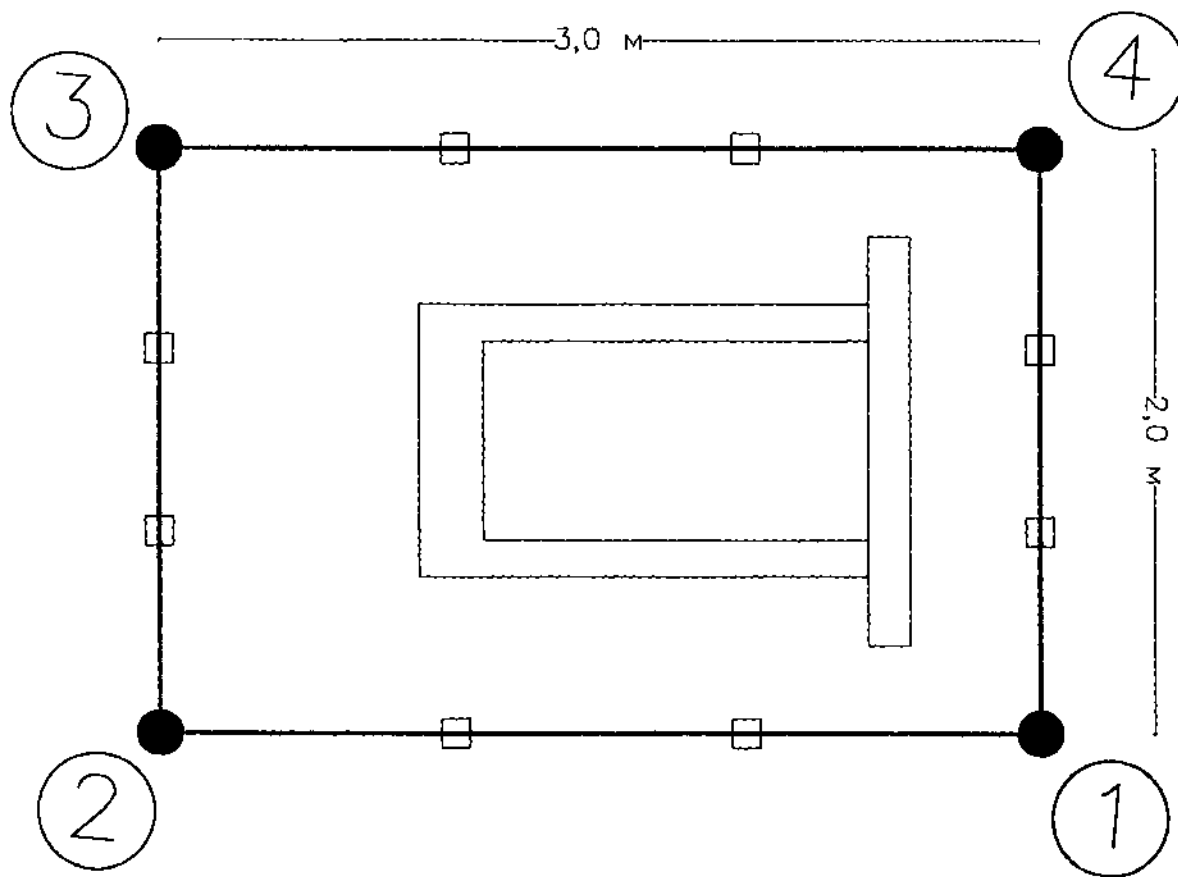
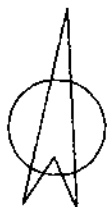
Граница территории объекта культурного наследия проходит по часовой стрелке:

- От точки 1 в юго-западном направлении 3,03 м до точки 2.
- От точки 2 в северо-западном направлении 2,1 м до точки 3.
- От точки 3 в северо-восточном направлении 3,05 м до точки 4.
- От точки 4 в юго-восточном направлении 2,12 м до точки 1.

Перечень координат характерных поворотных точек границ территории

Обозначение границ территории культурного наследия: ТОКН (СК-63 (зона 5))			
Обозначение характерных точек границ	Координаты		Горизонтальное проложение (S), м
	X, м	Y, м	
1	5029246.55	5193455.54	3,03
2	5029246.16	5193452.54	2,1
3	5029248.24	5193452.24	3,05
4	5029248.65	5193455.26	2,12
1	5029246.55	5193455.54	
Площадь	6 кв м		

Схема границ территории



- - граница территории.
- ① - поворотные точки границы территории.

Режимы

использования земель в границах территории объекта культурного наследия регионального значения «Могила И.Б. Загирного, погибшего при исполнении интернационального долга в ДРА», 1985 год, расположенного по адресу: Республика Крым, Красногвардейский район, сельское поселение Петровское, с. Красная Поляна, сельское кладбище (№ п/п 1370)

В границах территории запрещается:

- снос объекта культурного наследия и его элементов;
- строительство новых объектов капитального строительства;
- размещение некапитальных сооружений;
- проведение землеустроительных, земляных, строительных, мелиоративных, хозяйственных и иных работ, не связанных с сохранением памятника и его территории;
- хозяйственная деятельность, ведущая к разрушению, искажению внешнего облика объекта культурного наследия, нарушающая его целостность и создающая угрозу его повреждения, разрушения или уничтожения;
- прокладка инженерных коммуникаций надземным или наземным способом;
- прокладка инженерных коммуникаций подземным способом, не связанных с обеспечением функционирования объекта культурного наследия;
- создание разрушающих вибрационных нагрузок динамическим воздействием на грунты в зоне их взаимодействия с объектом культурного наследия;
- засорение территории объекта культурного наследия бытовыми отходами любого вида и форм.

В границах территории разрешается:

- проведение работ по сохранению объекта культурного наследия и его территории (реставрация, ремонт, консервация, воссоздание (в случае утраты) в порядке, предусмотренном законодательством Российской Федерации, а также регенерации историко-градостроительной и природной среды объекта культурного наследия по согласованию с уполномоченным органом в области охраны объектов культурного наследия;
- проведение в установленном порядке археологических (полевых) работ;
- хозяйственная деятельность, осуществляемая при проведении работ по сохранению объекта культурного наследия и не создающая угрозы повреждения, разрушения или уничтожения памятника, не нарушающая целостности объекта культурного наследия и его территории по согласованию с уполномоченным органом в области охраны объектов культурного наследия;
- проведение работ по озеленению и благоустройству территории;
- обеспечение доступа к объекту культурного наследия;
- обеспечение мер пожарной безопасности.