



РЕСПУБЛИКА КРЫМ  
МИНИСТЕРСТВО КУЛЬТУРЫ

---

ПРИКАЗ

от 21.11.2025 года

№ 744-ОКН

г. Симферополь

*Об утверждении границ территории, режимов использования земель в границах территории объекта культурного наследия регионального значения «Старокарантинские каменоломни – место базирования партизан», 1919 - 1920 годы, 1941 - 1944 годы, расположенного по адресу: Республика Крым, г. Керчь, ул. Орджоникидзе/ул. Юз-Обинская (район Аршинцево)*

В соответствии со статьей 3.1 Федерального закона от 25.06.2002 № 73-ФЗ «Об объектах культурного наследия (памятниках истории и культуры) народов Российской Федерации», п.п. 8, 9 «Требований к составлению проектов границ территорий объектов культурного наследия», утверждённых приказом Министерства культуры Российской Федерации от 04.06.2015 № 1745, «Проектом границ территории объекта культурного наследия регионального значения «Старокарантинские каменоломни – место базирования партизан», 1919 - 1920 годы, 1941 - 1944 годы, расположенного по адресу: Республика Крым, г. Керчь, ул. Орджоникидзе/ул. Юз-Обинская (район Аршинцево) (№ п/п 260), разработанным ООО «РемМастер»,

**ПРИКАЗЫВАЮ:**

1. Утвердить прилагаемые:

1.1 Границы территории объекта культурного наследия регионального значения «Старокарантинские каменоломни – место базирования партизан», 1919 - 1920 годы, 1941 - 1944 годы, расположенного по адресу: Республика Крым, г. Керчь, ул. Орджоникидзе/ул. Юз-Обинская (район Аршинцево) (№ п/п 260) (приложение 1).

1.2 Режимы использования земель в границах территории объекта культурного наследия регионального значения «Старокарантинские каменоломни – место базирования партизан», 1919 - 1920 годы, 1941 - 1944 годы, расположенного по адресу: Республика Крым, г. Керчь, ул. Орджоникидзе/ул. Юз-Обинская (район Аршинцево) (№ п/п 260) (приложение 2).

2. Департаменту государственной охраны культурного наследия Министерства культуры Республики Крым (Ростенко А.О.) обеспечить:

- размещение информации, утвержденной пунктом 1 настоящего приказа, в едином государственном реестре объектов культурного наследия (памятников истории и культуры) народов Российской Федерации;
- размещение информации, утвержденной пунктом 1 настоящего приказа, в федеральной государственной информационной системе территориального планирования;
- направление информации в орган кадастрового учета для внесения сведений в Единый государственный реестр недвижимости;
- размещение настоящего приказа в информационно-телекоммуникационной сети «Интернет» и направление его копии в администрацию г. Керчи Республики Крым для размещения в информационной системе обеспечения градостроительной деятельности.

3. Настоящий приказ вступает в силу с момента его опубликования на официальном сайте Министерства культуры Республики Крым в государственной информационной системе Республики Крым «Портал Правительства Республики Крым» в информационно-телекоммуникационной сети «Интернет».

4. Контроль за исполнением настоящего приказа возложить на заместителя министра - начальника департамента государственной охраны культурного наследия Министерства культуры Республики Крым Ростенко А.О.

**Министр**



**Т.А. Манежина**

Приложение 1  
к приказу Министерства культуры  
Республики Крым  
от «21» \_\_\_\_\_ 2025 № 714-ОКН

Границы

территории объекта культурного наследия регионального значения «Старокарантинские каменоломни – место базирования партизан», 1919 - 1920 годы, 1941 - 1944 годы, расположенного по адресу: Республика Крым, г. Керчь, ул. Орджоникидзе/ул. Юз-Обинская (район Аршинцево) (№ п/п 260)

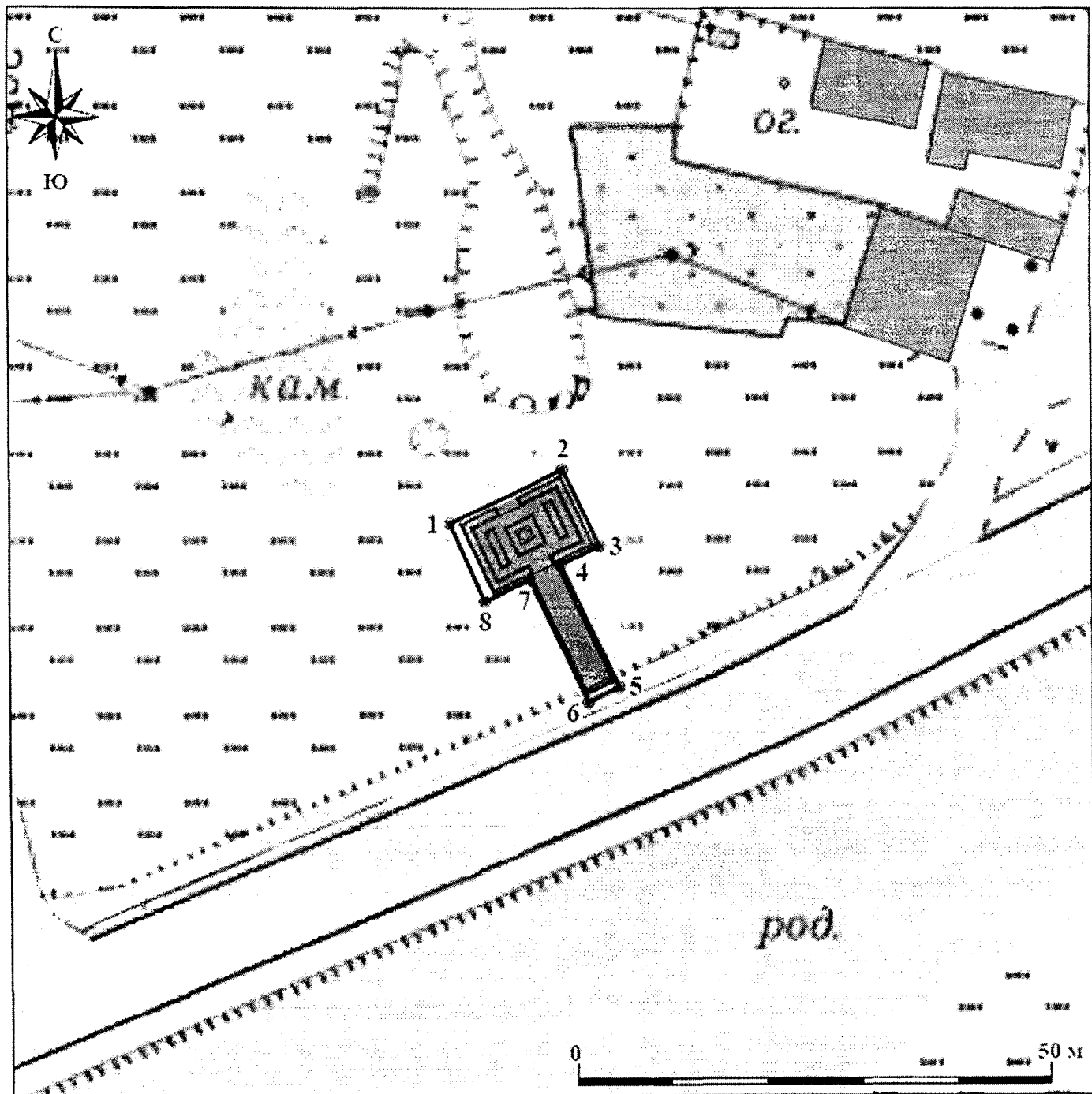
**Текстовое описание границ территории**

- 1-2 – от точки 1, расположенной на западном углу земельного участка с кад. №90:19:010103:30178, в северо-восточном направлении вдоль участка до точки 2 на углу участка (расстояние 1-2 = 12,78 м);
- 2-3 – от точки 2 в юго-восточном направлении вдоль границы участка с кад. №90:19:010103:30178 до точки 3 на углу участка (расстояние 2-3 = 8,04 м);
- 3-4 – от точки 3 в юго-западном направлении вдоль границы участка с кад. №90:19:010103:30178 до точки 4 на углу участка (расстояние 3-4 = 4,11 м);
- 4-5 – от точки 4 в юго-восточном направлении вдоль границы участка с кад. №90:19:010103:30178 до точки 5 на углу участка (расстояние 4-5 = 14,80 м);
- 5-6 – от точки 5 в юго-западном направлении вдоль границы участка с кад. №90:19:010103:30178 до точки 6 на углу участка (расстояние 5-6 = 3,54 м);
- 6-7 – от точки 6 в северо-западном направлении вдоль границы участка с кад. №90:19:010103:30178 до точки 7 на углу участка (расстояние 6-7 = 14,88 м);
- 7-8 – от точки 7 в юго-западном направлении вдоль границы участка с кад. №90:19:010103:30178 до точки 8 на углу участка (расстояние 7-8 = 5,38 м);
- 8-1 – от точки 8 в северо-западном направлении вдоль границы участка с кад. №90:19:010103:30178 в исходную точку 1 на углу участка (расстояние 8-1 = 8,03 м).



**Перечень координат характерных поворотных точек границ территории**

Обозначение границ территории объекта культурного наследия: ТОКН		
Обозначение (номер) характерной точки	Координаты характерных точек в местной системе координат СК-63 (зона №5)	
	X	Y
1	5010468.54	5373378.40
2	5010474.07	5373389.92
3	5010466.81	5373393.38
4	5010465.08	5373389.65
5	5010451.88	5373396.34
6	5010450.25	5373393.20
7	5010463.61	5373386.64
8	5010461.26	5373381.80
1	5010468.54	5373378.40

### Схема границ территории



#### УСЛОВНЫЕ ОБОЗНАЧЕНИЯ

-  Объект культурного наследия регионального значения «Старокарантинские каменоломни - место базирования партизан»
-  Границы территории объекта культурного наследия
- \* 1 Характерная поворотная точка и ее номер

#### Режимы

использования земель в границах территории объекта культурного наследия регионального значения «Старокарантинские каменоломни – место базирования партизан», 1919 - 1920 годы, 1941 - 1944 годы, расположенного по адресу: Республика Крым, г. Керчь, ул. Орджоникидзе/ ул. Юз-Обинская (район Аршинцево) (№ п/п 260)

#### **В границах территории запрещается:**

- снос объекта культурного наследия и его элементов;
- строительство новых объектов капитального строительства;
- размещение некапитальных сооружений;
- проведение землеустроительных, земляных, строительных, мелиоративных, хозяйственных и иных работ, не связанных с сохранением памятника и его территории;
- хозяйственная деятельность, ведущая к разрушению, искажению внешнего облика объекта культурного наследия, нарушающая его целостность и создающая угрозу его повреждения, разрушения или уничтожения;
- прокладка инженерных коммуникаций надземным или наземным способом;
- прокладка инженерных коммуникаций подземным способом, не связанных с обеспечением функционирования объекта культурного наследия;
- создание разрушающих вибрационных нагрузок динамическим воздействием на грунты в зоне их взаимодействия с объектом культурного наследия;
- засорение территории объекта культурного наследия бытовыми отходами любого вида и форм.

#### **В границах территории разрешается:**

- проведение работ по сохранению объекта культурного наследия и его территории (реставрация, ремонт, консервация, воссоздание (в случае утраты) в порядке, предусмотренном законодательством Российской Федерации, а также регенерации историко-градостроительной и природной среды объекта культурного наследия по согласованию с уполномоченным органом в области охраны объектов культурного наследия;
- проведение в установленном порядке археологических (полевых) работ;
- хозяйственная деятельность, осуществляемая при проведении работ по сохранению объекта культурного наследия и не создающая угрозы повреждения, разрушения или уничтожения памятника, не нарушающая целостности объекта культурного наследия и его территории по согласованию с уполномоченным органом в области охраны объектов культурного наследия;
- проведение работ по озеленению и благоустройству территории;
- обеспечение доступа к объекту культурного наследия;
- обеспечение мер пожарной безопасности.