



## ПРАВИТЕЛЬСТВО СЕВАСТОПОЛЯ

---

### ПОСТАНОВЛЕНИЕ

О присвоении наименований  
элементам планировочной  
структуры, улично-дорожной сети  
и остановкам наземного городского  
транспорта города Севастополя

В соответствии с Федеральным законом от 06.10.2003 № 131-ФЗ «Об общих принципах организации местного самоуправления в Российской Федерации», законами города Севастополя от 29.09.2015 № 185-ЗС «О правовых актах города Севастополя», от 30.12.2022 № 737-ЗС «О Правительстве Севастополя», постановлением Правительства Севастополя от 03.04.2015 № 270-ПП «Об утверждении Правил присвоения, изменения и аннулирования адресов, наименований элементам улично-дорожной сети, планировочной структуры и остановкам наземного и водного городского транспорта на территории города Севастополя», протоколами заседания Межведомственной топонимической комиссии города Севастополя от 31.03.2022, от 28.11.2022 и от 11.04.2023 Правительство Севастополя **постановляет:**

1. Присвоить элементам планировочной структуры города Севастополя следующие наименования:

1.1. Скверу, расположенному в районе парка Победы, – сквер Героев специальной военной операции согласно приложению № 1 к настоящему постановлению.

1.2. Вновь образованному скверу, расположенному в районе улицы Новикова, – сквер Анатолия Терентьева согласно приложению № 2 к настоящему постановлению.

1.3. Вновь образованному скверу, расположенному в районе улицы Колобова, – сквер Флагмана флота 1-го ранга Орлова согласно приложению № 3 к настоящему постановлению.

1.4. Вновь образованному парку, расположенному в районе улицы Владимира Тюкова в селе Орлином, – парк Политрука Власенко согласно приложению № 4 к настоящему постановлению.

2. Присвоить элементам улично-дорожной сети города Севастополя следующие наименования:

2.1. Вновь образуемой улице города Севастополя, расположенной в селе Полюшко, – улица Владимира Кривопалова согласно приложению № 5 к настоящему постановлению.

2.2. Вновь образуемой улице города Севастополя, расположенной в селе Полюшко, – улица Александра Лавриченко согласно приложению № 6 к настоящему постановлению.

2.3. Вновь образуемой улице города Севастополя, расположенной в селе Полюшко, – улица Ивана Вахрушева согласно приложению № 7 к настоящему постановлению.

2.4. Вновь образуемой улице города Севастополя, расположенной в селе Полюшко, – улица Александра Черемёнова согласно приложению № 8 к настоящему постановлению.

2.5. Вновь образуемой улице города Севастополя, расположенной в селе Полюшко, – улица Приветливая согласно приложению № 9 к настоящему постановлению.

2.6. Вновь образуемой улице города Севастополя, расположенной в селе Полюшко, – улица Сейтнафе Сейтвелиева согласно приложению № 10 к настоящему постановлению.

2.7. Вновь образуемой улице города Севастополя, расположенной в селе Полюшко, – улица Ибраима Беркутова согласно приложению № 11 к настоящему постановлению.

2.8. Вновь образуемой улице города Севастополя, расположенной в селе Полюшко, – улица Анатолия Абилова согласно приложению № 12 к настоящему постановлению.

2.9. Вновь образуемой улице города Севастополя, расположенной в селе Полюшко, – улица Полевая согласно приложению № 13 к настоящему постановлению.

3. Присвоить остановкам наземного городского транспорта города Севастополя следующие наименования:

3.1. Остановка наземного городского транспорта города Севастополя, расположенным в районе улицы Горпищенко, – остановка «Радарная» согласно приложению № 14 к настоящему постановлению.

3.2. Остановка наземного городского транспорта города Севастополя, расположенным в районе улицы Горпищенко, – остановка «ЖК «Дергачев» согласно приложению № 15 к настоящему постановлению.

3.3. Остановка наземного городского транспорта города Севастополя, расположенным в районе улицы Горпищенко, – остановка «Улица Артдивизионовская» согласно приложению № 16 к настоящему постановлению.

3.4. Вновь образуемой остановке наземного городского транспорта города Севастополя, расположенной в районе улицы Горпищенко, – остановка

«Кадетский корпус» согласно приложению № 17 к настоящему постановлению.

3.5. Остановкам наземного городского транспорта города Севастополя, расположенным в районе улицы Горпищенко, – остановка «Улица Кронштадтская» согласно приложению № 18 к настоящему постановлению.

3.6. Остановкам наземного городского транспорта города Севастополя, расположенным в районе моста через реку Бельбек, – остановка «Любимовский мост» согласно приложению № 19 к настоящему постановлению.

3.7. Остановкам наземного городского транспорта города Севастополя, расположенным в районе моста через реку Бельбек, – остановка «Белевичи» согласно приложению № 20 к настоящему постановлению.

3.8. Остановкам наземного городского транспорта города Севастополя, расположенным в районе улицы Богданова, – остановка «Проезд Богданова» согласно приложению № 21 к настоящему постановлению.

3.9. Остановкам наземного городского транспорта города Севастополя, расположенным в районе Мекензиевых гор, – остановка «Станция «Мекензиевы горы» согласно приложению № 22 к настоящему постановлению.

3.10. Остановкам наземного городского транспорта города Севастополя, расположенным в районе Мекензиевых гор, – остановка «Улица Энергетиков» согласно приложению № 23 к настоящему постановлению.

3.11. Вновь образуемой остановке наземного городского транспорта города Севастополя, расположенной в районе улицы Дениса Ракицкого, – остановка «Улица Дениса Ракицкого» согласно приложению № 24 к настоящему постановлению.

3.12. Вновь образуемой остановке наземного городского транспорта города Севастополя, расположенной в районе дома № 18 по Качинскому шоссе, – остановка «Пляж «Любимовка» согласно приложению № 25 к настоящему постановлению.

3.13. Вновь образуемым остановкам наземного городского транспорта города Севастополя, расположенным в районе дома № 75 по Качинскому шоссе, – остановка «Качинское шоссе» согласно приложению № 26 к настоящему постановлению.

3.14. Вновь образуемым остановкам наземного городского транспорта города Севастополя, расположенным в районе дома № 58/1 по Фиолентовскому шоссе, – остановка «Садовое товарищество «Маяк-2» согласно приложению № 27 к настоящему постановлению.

3.15. Вновь образуемым остановкам наземного городского транспорта города Севастополя, расположенным в районе дома № 16 по улице Качинской в селе Вишневом, – остановка «Улица Подгорная» согласно приложению № 28 к настоящему постановлению.

4. Департаменту архитектуры и градостроительства города Севастополя:

4.1. Внести сведения о наименованиях элементов улично-дорожной сети, указанных в пунктах 2.1–2.9 настоящего постановления, в государственный адресный реестр, размещенный на портале федеральной информационной адресной системы в информационно-телекоммуникационной сети «Интернет».

4.2. Внести сведения о наименованиях элементов улично-дорожной сети и планировочной структуры, указанных в пунктах 1.1–2.9 настоящего постановления, в информационную систему обеспечения градостроительной деятельности.

5. Департаменту транспорта и развития дорожно-транспортной инфраструктуры города Севастополя внести сведения о наименованиях остановок наземного городского транспорта города Севастополя, указанных в пунктах 3.1–3.15 настоящего постановления, в реестр остановочных пунктов города Севастополя.

6. Настоящее постановление вступает в силу со дня его официального опубликования.

7. Контроль за исполнением настоящего постановления возложить на заместителя Губернатора города Севастополя, осуществляющего координацию и контроль деятельности Департамента архитектуры и градостроительства города Севастополя.

Губернатор города Севастополя



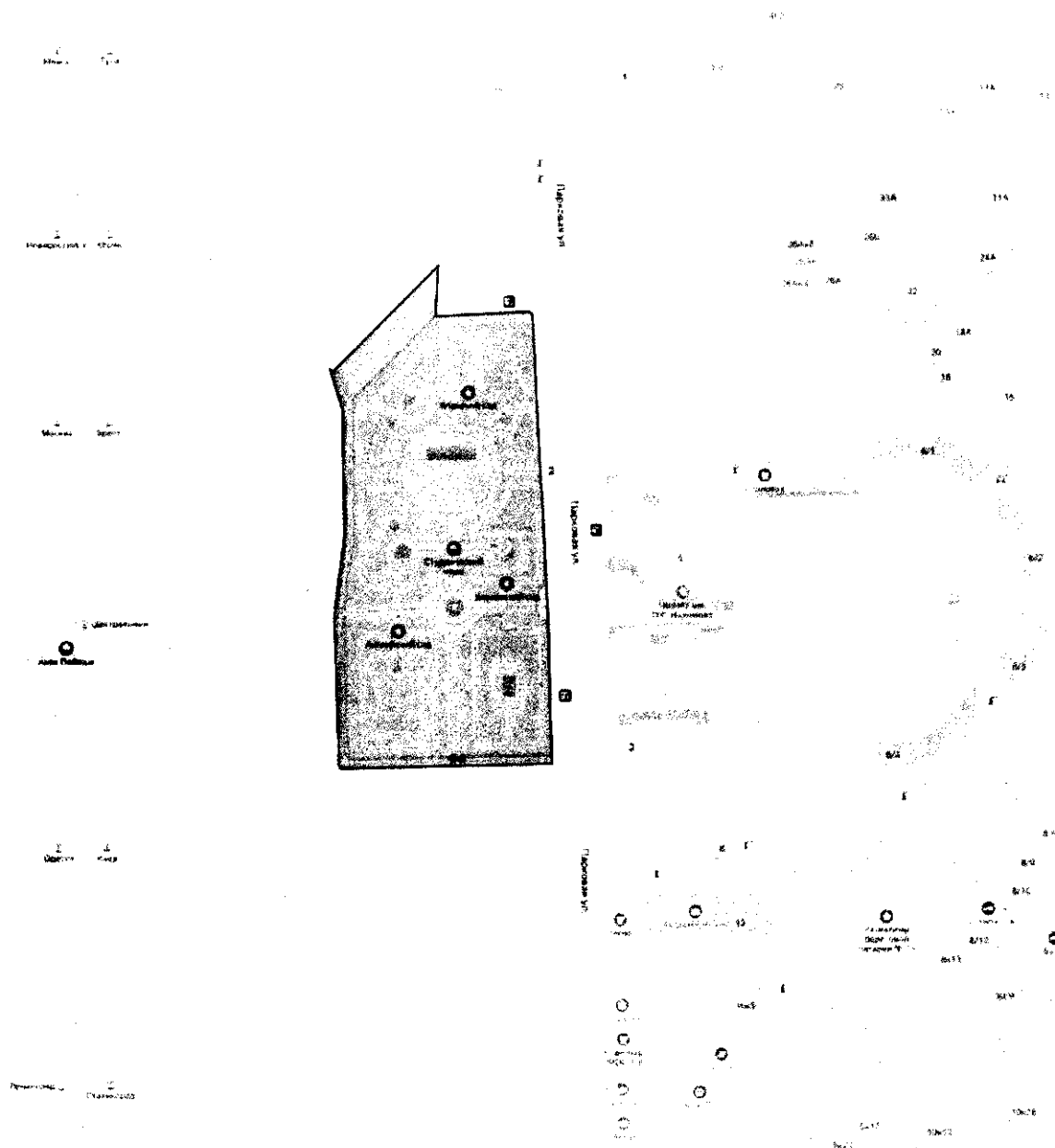
М.В. Развожаев

13.04.2023

№ 185-ПП

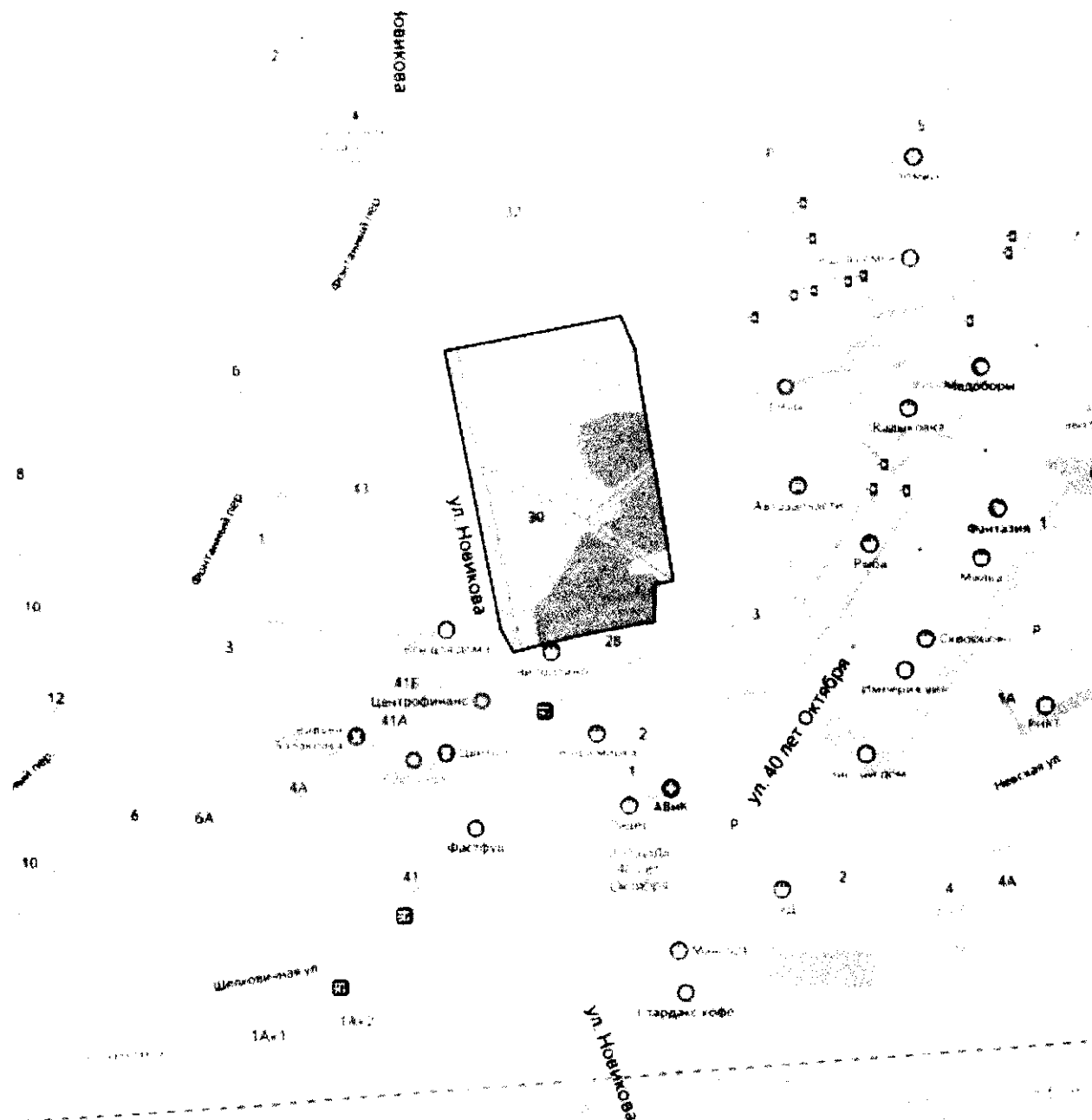
Приложение № 1  
к постановлению  
Правительства Севастополя  
от 13.04.2023 № 185-ПП

**СХЕМА РАСПОЛОЖЕНИЯ**  
**сквера Героев специальной военной операции**



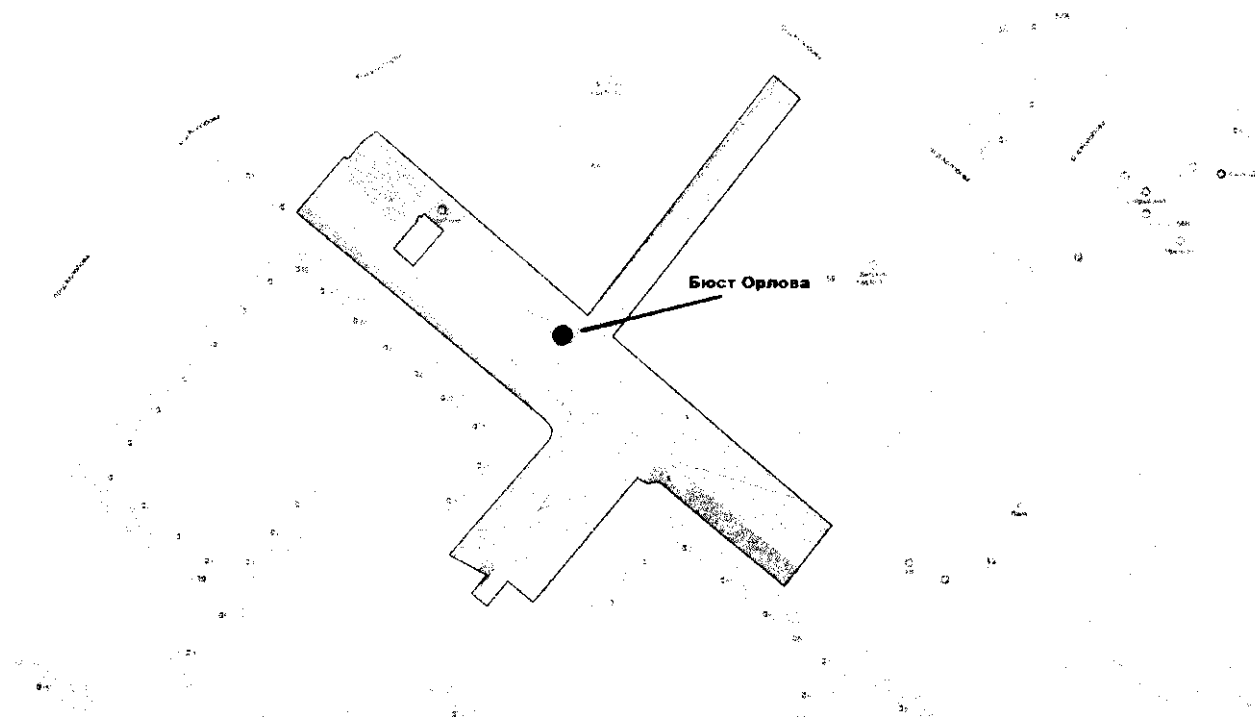
Приложение № 2  
к постановлению  
Правительства Севастополя  
от 13.04.2023 № 185-ПП

СХЕМА РАСПОЛОЖЕНИЯ  
сквера Анатолия Терентьева



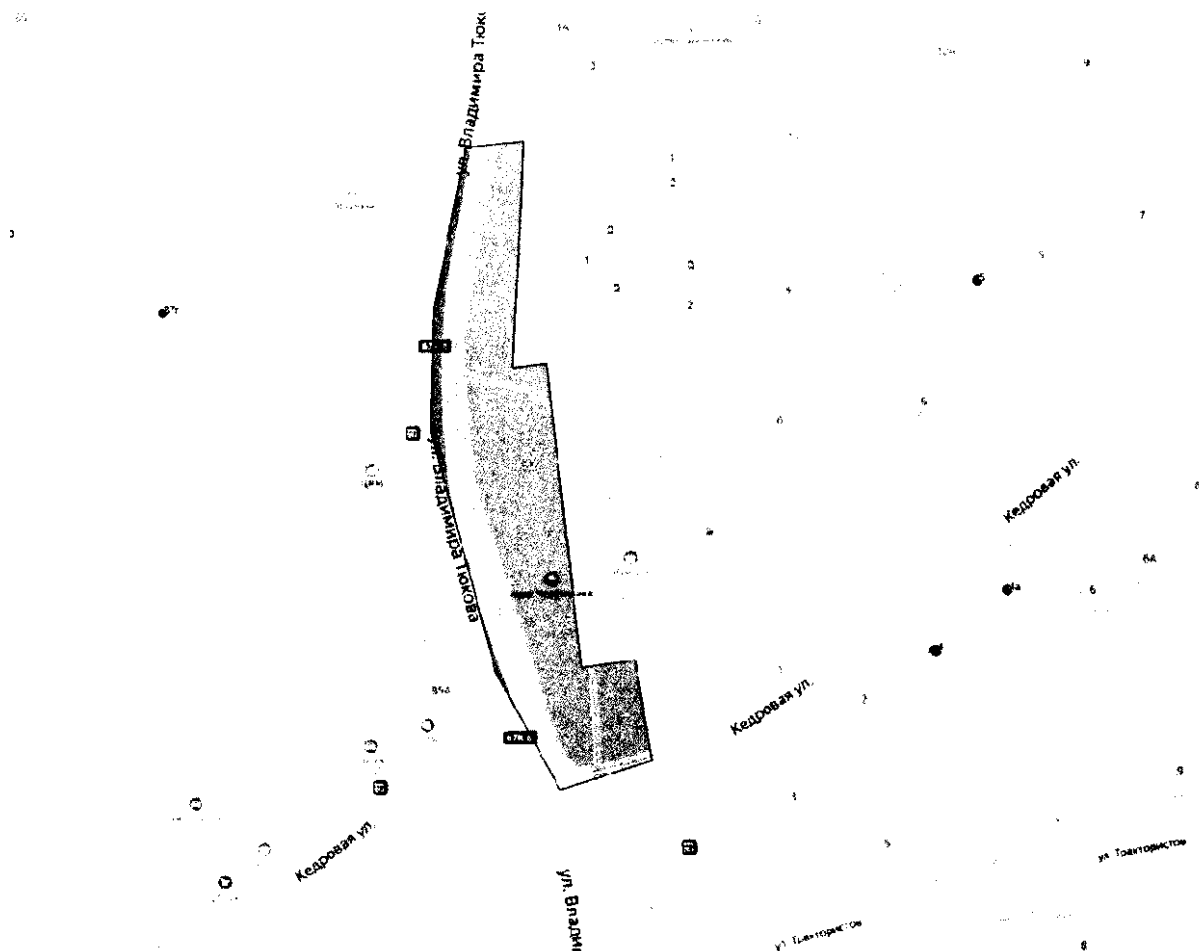
Приложение № 3  
к постановлению  
Правительства Севастополя  
от 13.04.2023 № 185-ПП

**СХЕМА РАСПОЛОЖЕНИЯ**  
**сквера Флагмана флота 1-го ранга Орлова**



Приложение № 4  
к постановлению  
Правительства Севастополя  
от 13.04.2023 № 185-ПП

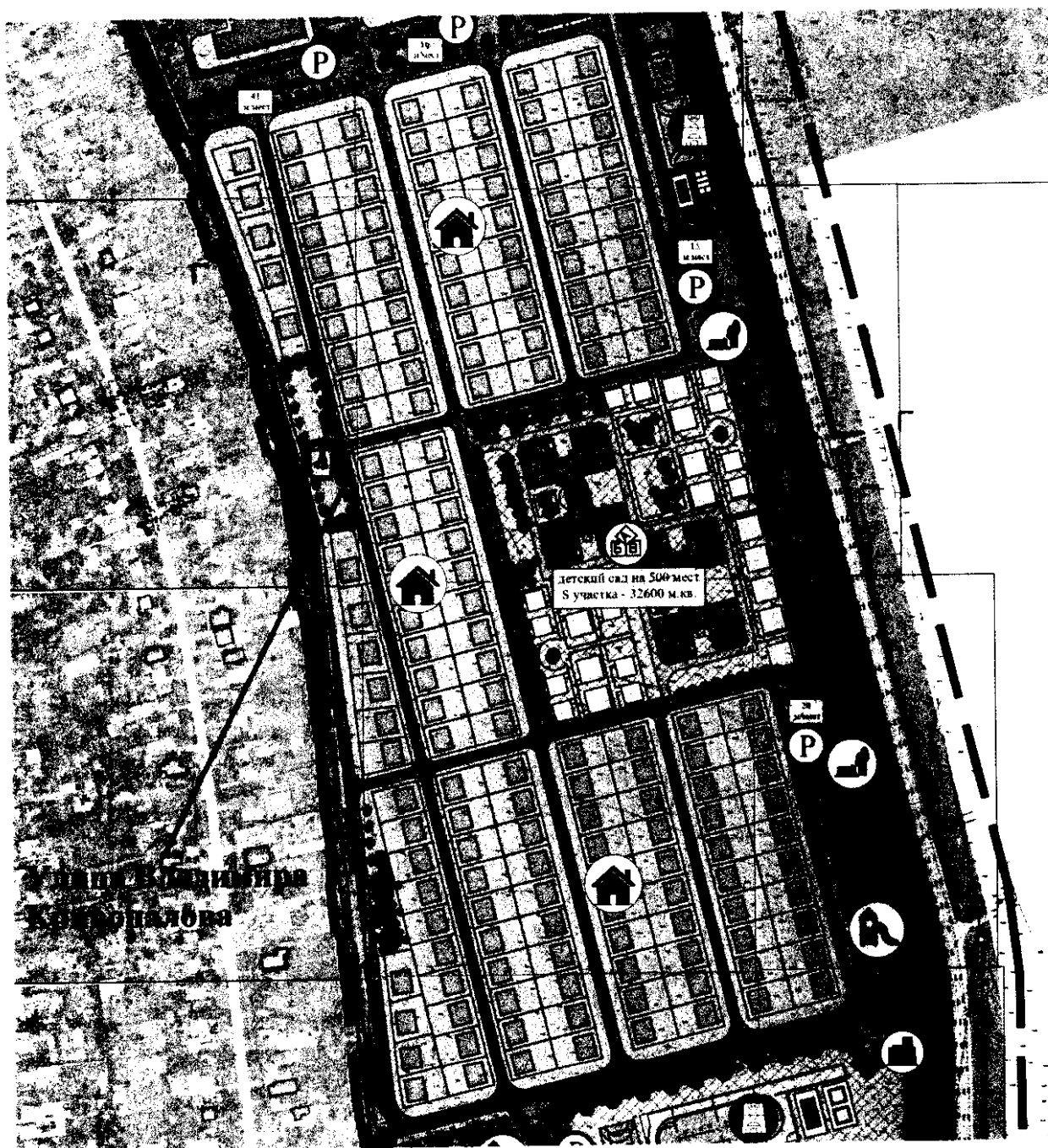
СХЕМА РАСПОЛОЖЕНИЯ  
парка Политрука Власенко






Приложение № 5  
к постановлению  
Правительства Севастополя  
от 13.04.2023 № 185-ПН

**СХЕМА РАСПОЛОЖЕНИЯ**  
улицы Владимира Кривопалова (село Полюшко) (от точки с координатами  
44.737407, 33.584867 до точки с координатами 44.731949, 33.586636)



Приложение № 6  
к постановлению  
Правительства Севастополя  
от 13.04.2023 № 185-ПП

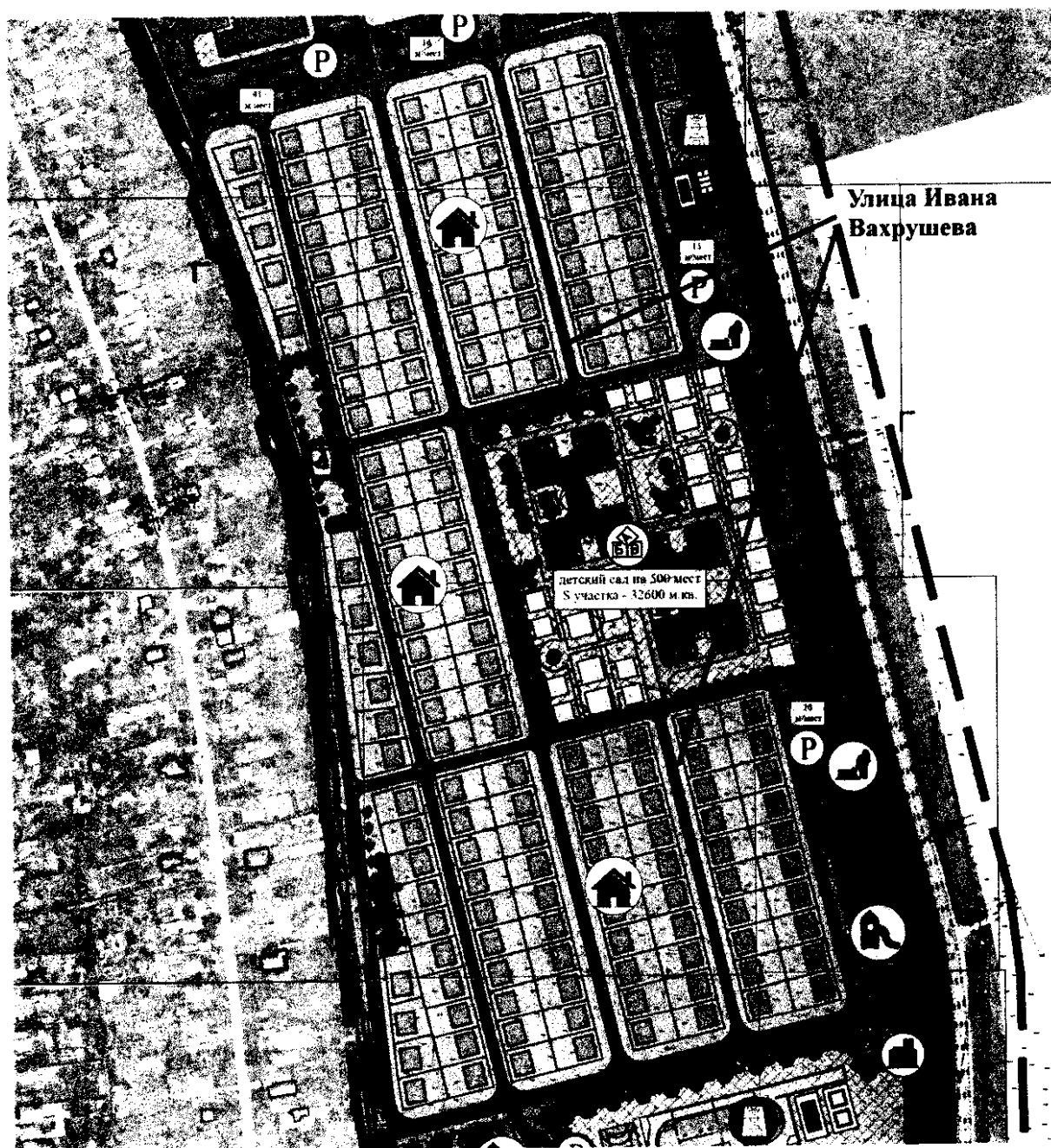
**СХЕМА РАСПОЛОЖЕНИЯ**  
улицы Александра Лавриченко (село Полюшко) (от точки с координатами  
44.737575, 33.585799 до точки с координатами 44.732106, 33.587582)



Приложение № 7  
к постановлению  
Правительства Севастополя  
от 13.04.2023 № 185-пп

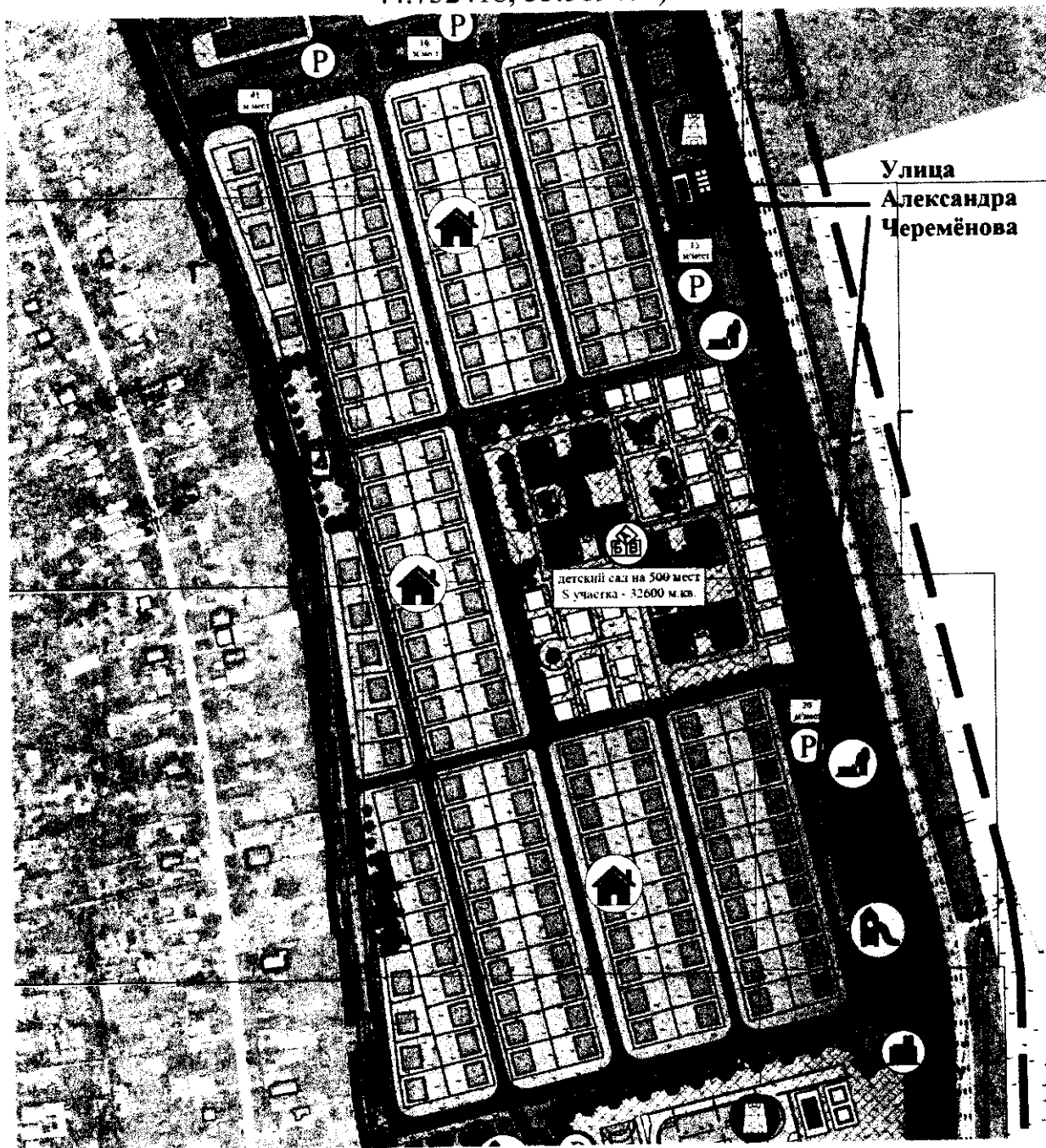
### СХЕМА РАСПОЛОЖЕНИЯ

улицы Ивана Вахрушева (село Полюшко) (от точки с координатами 44.737732, 33.586755 до точки с координатами 44.735981, 33.587346, от точки с координатами 44.734012, 33.587960 до точки с координатами 44.732269, 33.588534)



Приложение № 8  
к постановлению  
Правительства Севастополя  
от 13.04.2023 № 185-пп

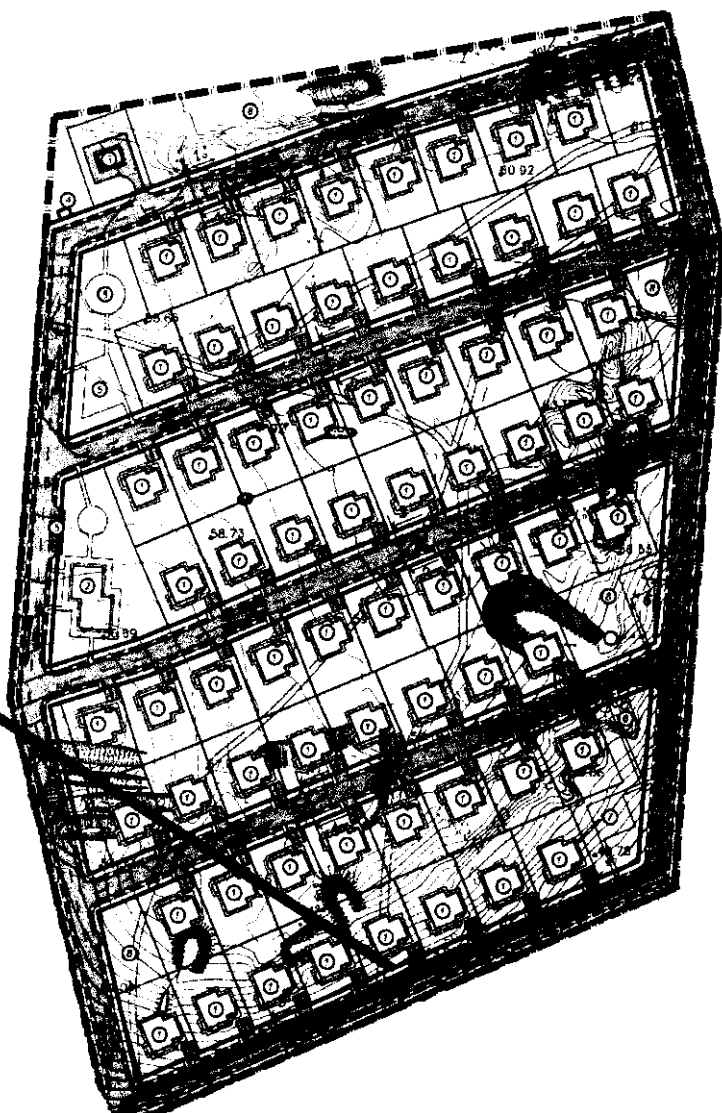
**СХЕМА РАСПОЛОЖЕНИЯ**  
улицы Александра Черемёнова (село Полюшко) (от точки с координатами  
44.737885, 33.587696 до точки с координатами 44.736142, 33.588270, от точки  
с координатами 44.734169, 33.588906 до точки с координатами  
44.732418, 33.589474)



Приложение № 9  
к постановлению  
Правительства Севастополя  
от 13.04.2023 № 185-ПП

**СХЕМА РАСПОЛОЖЕНИЯ**  
улицы Приветливая (село Полюшко) (от точки с координатами  
44.744035, 33.587813 до точки с координатами 44.744802, 33.590287)


**Улица  
Приветливая**



Приложение № 10  
к постановлению  
Правительства Севастополя  
от 13.04.2023 № 185-ПП

**СХЕМА РАСПОЛОЖЕНИЯ**  
улицы Сейтнафе Сейтвелиева (село Полюшко) (от точки с координатами  
44.744767, 33.587560 до точки с координатами 44.745591, 33.590517)

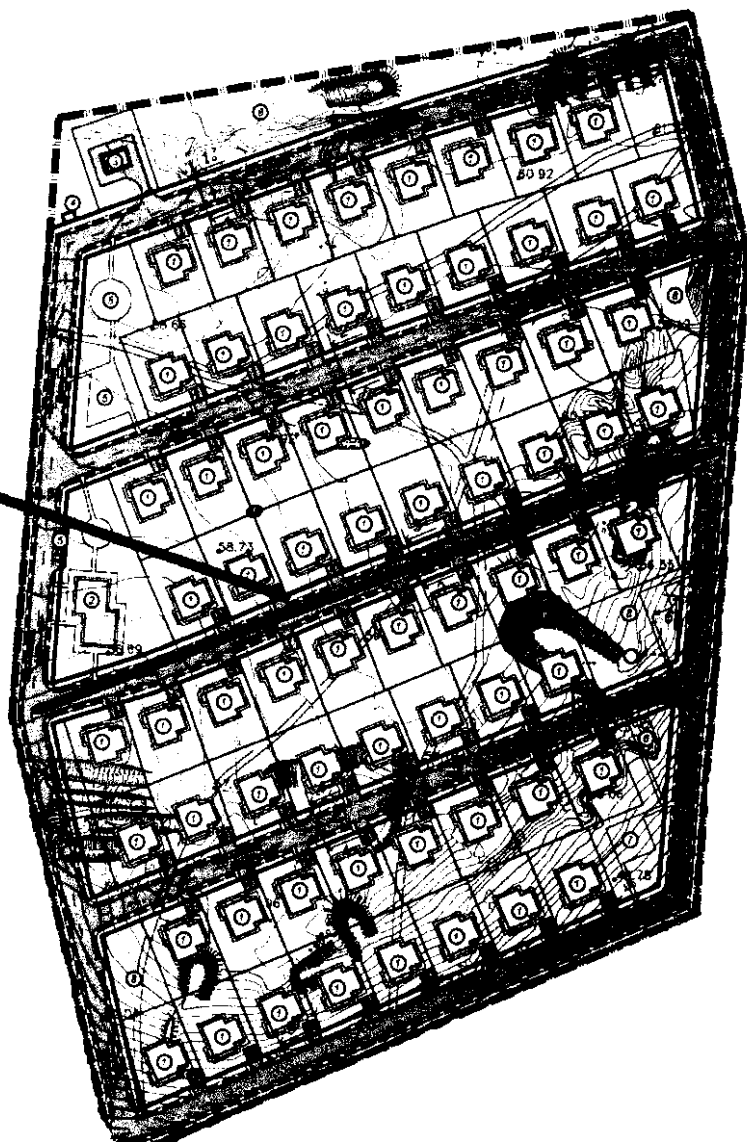
**Улица Сейтнафе  
Сейтвелиева**



Приложение № 11  
к постановлению  
Правительства Севастополя  
от 13.04.2023 № 185-ПП

**СХЕМА РАСПОЛОЖЕНИЯ**  
улицы Ибраима Беркутова (село Полюшко) (от точки с координатами  
44.745492, 33.587307 до точки с координатами 44.746369, 33.590558)

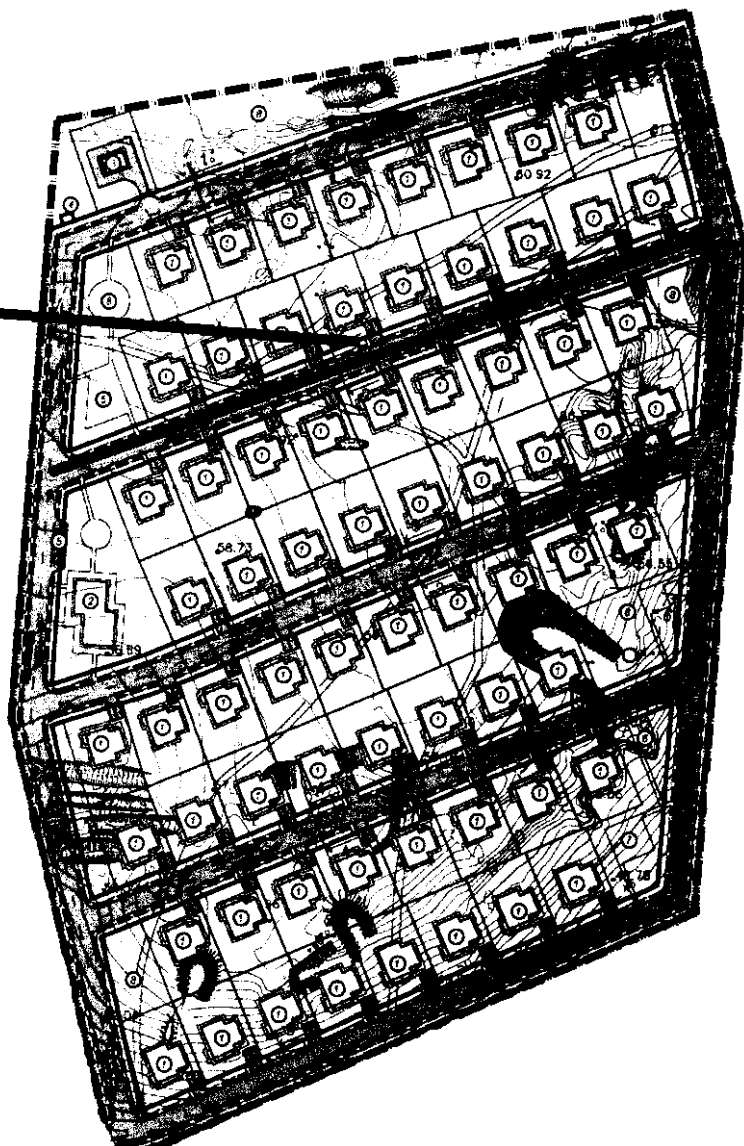
**Улица Ибраима  
Беркутова**



Приложение № 12  
к постановлению  
Правительства Севастополя  
от 13.04.2023 № 185-ПП

**СХЕМА РАСПОЛОЖЕНИЯ**  
улицы Анатолия Абилова (село Полюшко) (от точки с координатами  
44.746307, 33.587378 до точки с координатами 44.747110, 33.590580)

**Улица Анатолия  
Абилова**

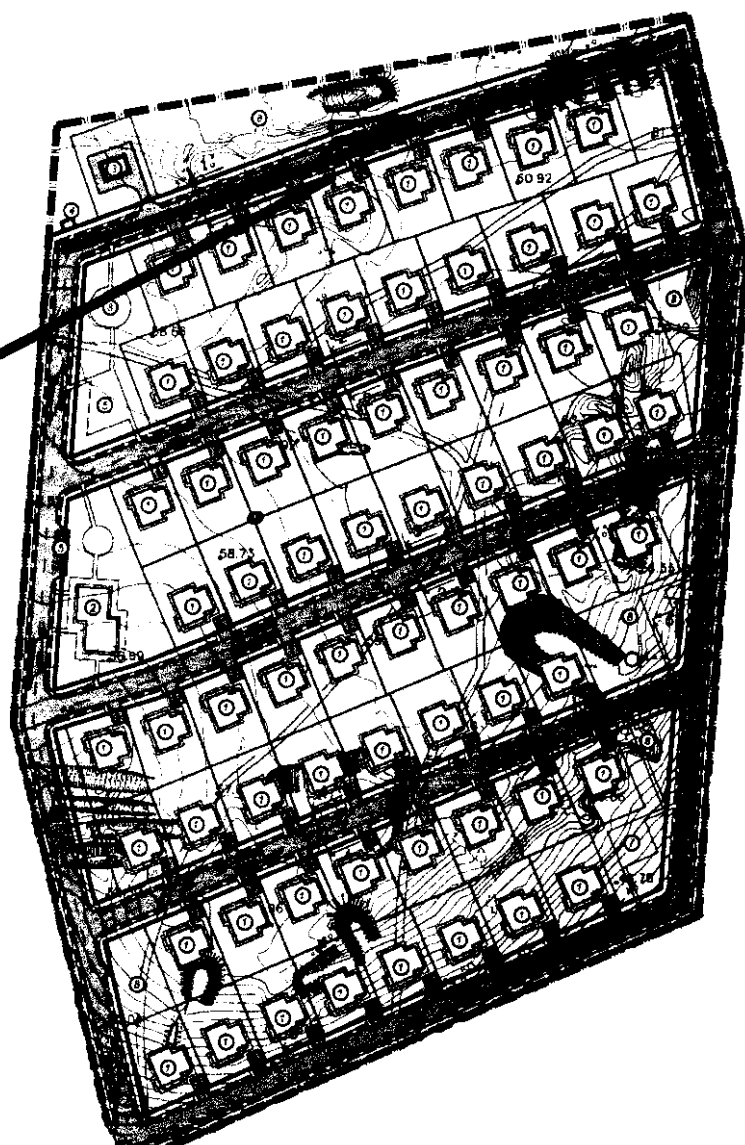




Приложение № 13  
к постановлению  
Правительства Севастополя  
от 13.04.2023 № 185-ПП

**СХЕМА РАСПОЛОЖЕНИЯ**  
улицы Полевая (село Полюшко) (от точки с координатами  
44.747103, 33.587501 до точки с координатами 44.747773, 33.590446)

**Улица Полевая**



Приложение № 14  
к постановлению  
Правительства Севастополя  
от 13.04.2023 № 185-ПП

**СХЕМА РАСПОЛОЖЕНИЯ**  
**остановок «Радарная»**

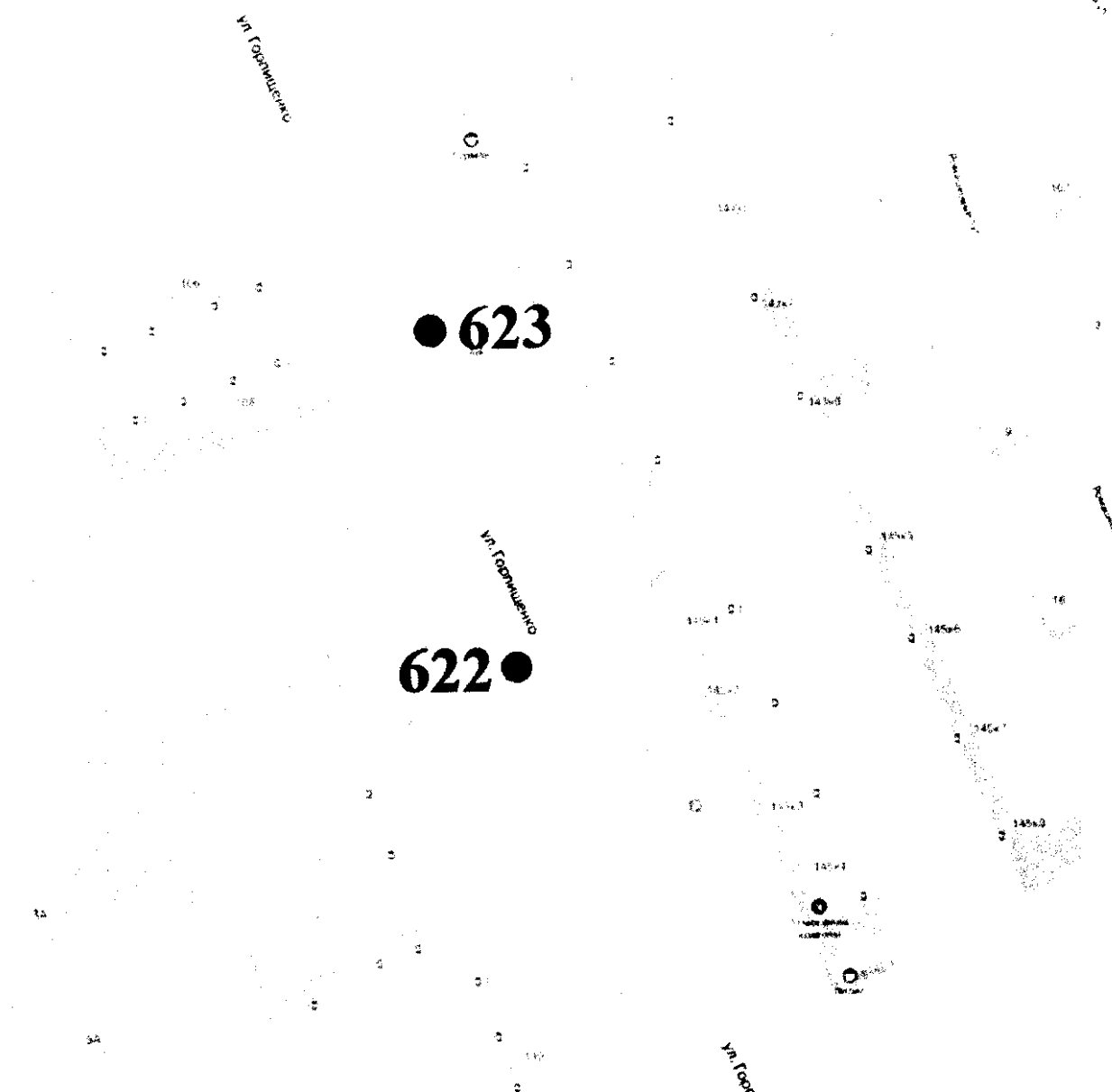
●164  
ул. Горького

165●

ул. Горького

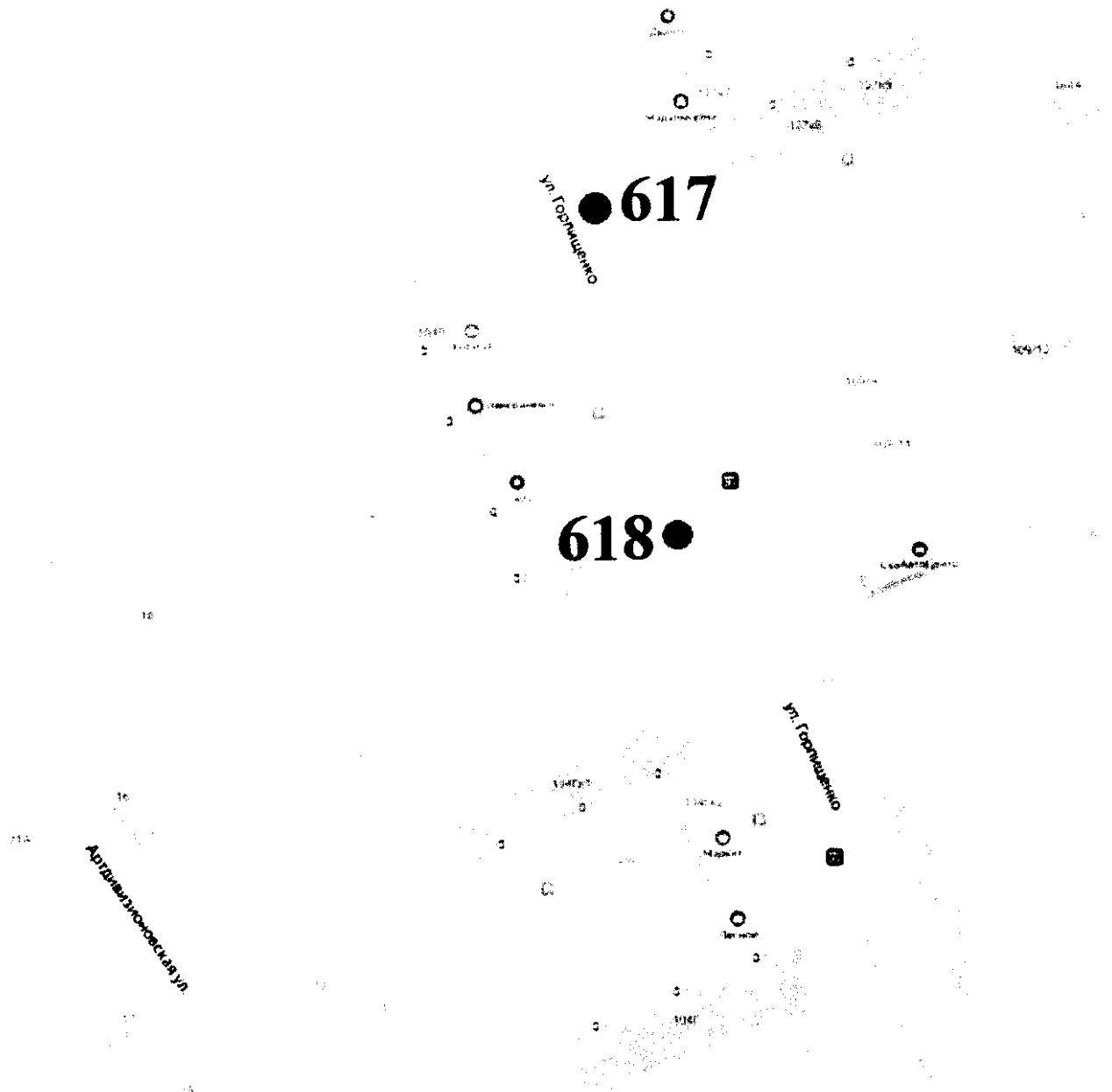
Приложение № 15  
к постановлению  
Правительства Севастополя  
от 13.04.2023 № 185-П

**СХЕМА РАСПОЛОЖЕНИЯ  
остановок «ЖК «Дергачев»**



Приложение № 16  
к постановлению  
Правительства Севастополя  
от 13.04.2023 № 185-ПП

**СХЕМА РАСПОЛОЖЕНИЯ  
остановок «Улица Артдивизионовская»**



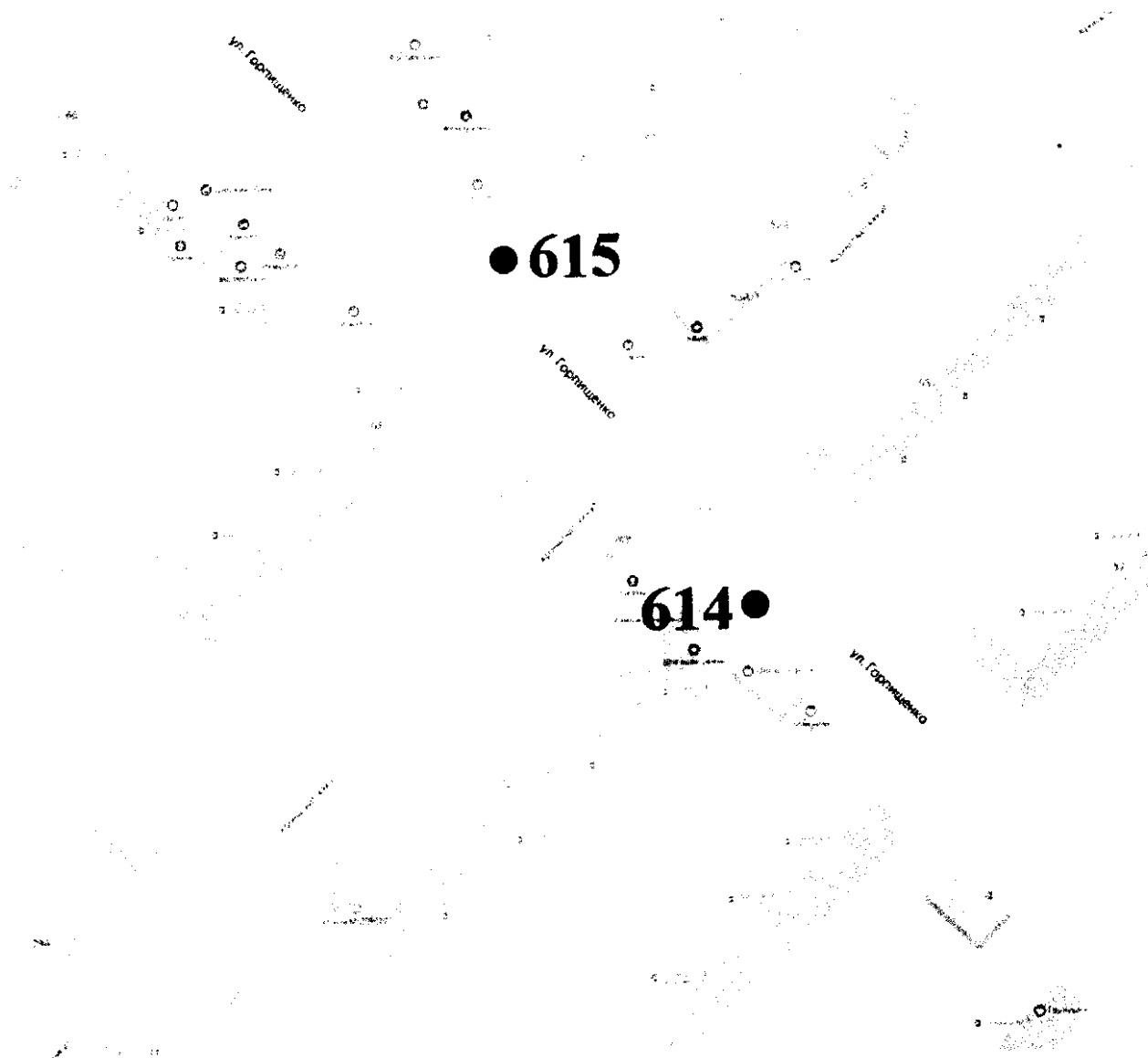
от 13.04.2023 № 185-ПП

## остановки «Кадетский корпус»



Приложение № 18  
к постановлению  
Правительства Севастополя  
от 13.04.2023 № 185-ПП

**СХЕМА РАСПОЛОЖЕНИЯ  
остановок «Улица Кронштадтская»**



Приложение № 19  
к постановлению  
Правительства Севастополя  
от 13.04.2023 № 185-ПП

**СХЕМА РАСПОЛОЖЕНИЯ  
остановок «Любимовский мост»**

●173

—

●174

Видеокамера

\_\_\_\_\_

Приложение № 20  
к постановлению  
Правительства Севастополя  
от 13.04.2023 № 185-ПП

**СХЕМА РАСПОЛОЖЕНИЯ**  
**остановок «Белевичи»**

● **202**

67х 14

129-11

129-12

129-13

129-10

**203●**


129-1

67х 14



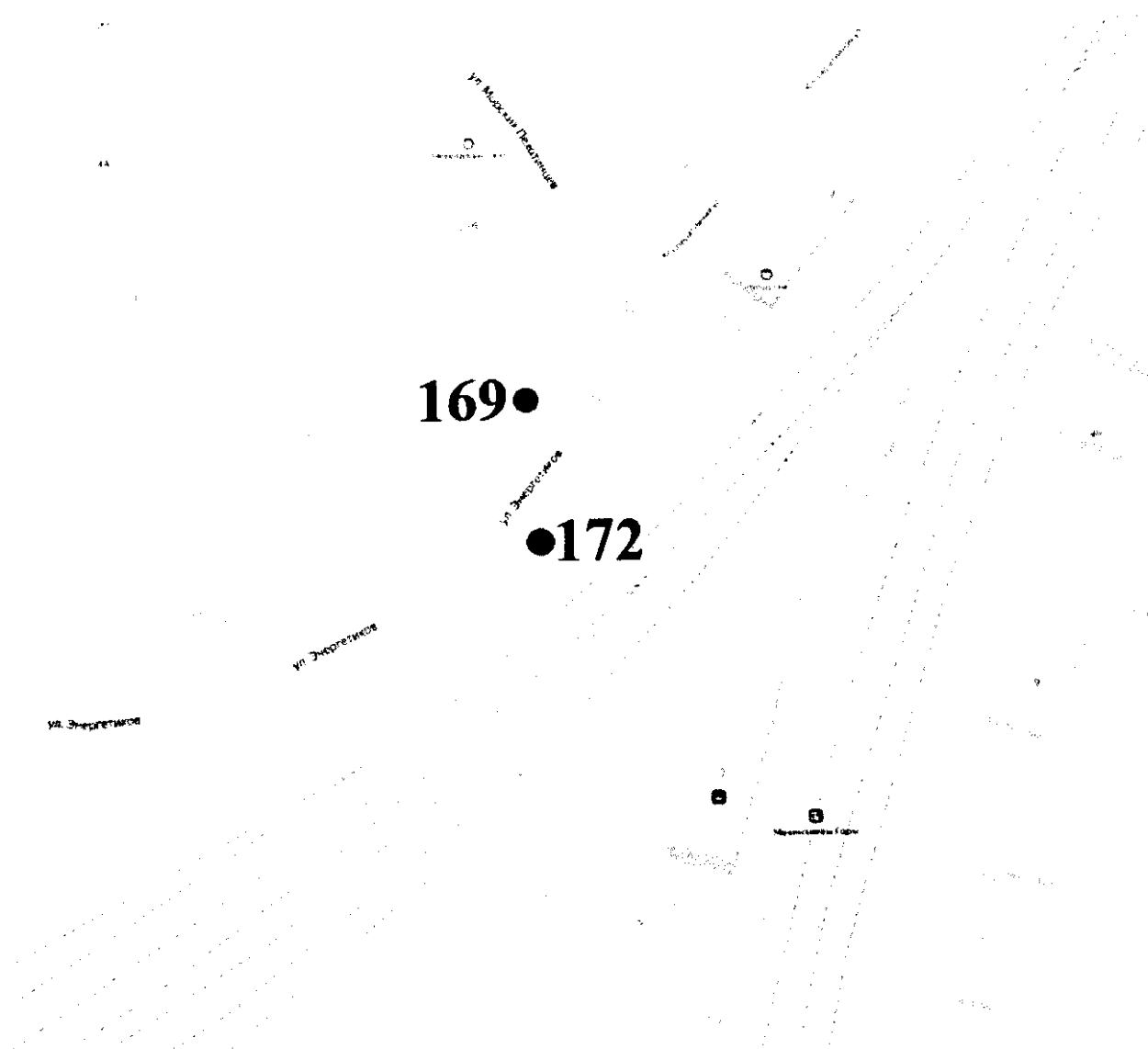
Приложение № 21  
к постановлению  
Правительства Севастополя  
от 13.04.2023 № 185-ПП

**СХЕМА РАСПОЛОЖЕНИЯ  
остановок «Проезд Богданова»**



Приложение № 22  
к постановлению  
Правительства Севастополя  
от 13.04.2023 № 185-П

**СХЕМА РАСПОЛОЖЕНИЯ  
остановок «Станция «Мекензиевы горы»**



Приложение № 23  
к постановлению  
Правительства Севастополя  
от 13.04.2023 № 185-ПП

**СХЕМА РАСПОЛОЖЕНИЯ  
остановок «Улица Энергетиков»**

ул. Энергетиков

**170 ●**

ул. Энергетиков

ул. Энергетиков

**● 171**


ул. Энергетиков

ул. Энергетиков

---


Приложение № 24  
к постановлению  
Правительства Севастополя  
от 13.04.2023 № 185-ПП

**СХЕМА РАСПОЛОЖЕНИЯ  
остановки «Улица Дениса Ракицкого»**




от 13.04.2023 № 185-ПП

### СХЕМА РАСПОЛОЖЕНИЯ остановки «Пляж «Любимовка»




Приложение № 26  
к постановлению  
Правительства Севастополя  
от 13.04.2023 № 185-ПП

**СХЕМА РАСПОЛОЖЕНИЯ  
остановок «Качинское шоссе»**



Приложение № 27  
к постановлению  
Правительства Севастополя  
от 13.04.2023 № 185-ПП

**СХЕМА РАСПОЛОЖЕНИЯ  
остановок «Садовое товарищество «Маяк-2»**



Приложение № 28  
к постановлению  
Правительства Севастополя  
от 13.04.2023 № 185-ПП

**СХЕМА РАСПОЛОЖЕНИЯ  
остановок «Улица Подгорная»**

