



## ПРАВИТЕЛЬСТВО СЕВАСТОПОЛЯ

### ПОСТАНОВЛЕНИЕ

Об утверждении документации по планировке территории в составе проекта планировки территории в целях установления красных линий в границах селитебной территории Андреевского, Качинского, Верхнесадовского, Терновского и Орлиновского ВМО, части Балаклавского и Нахимовского ВМО, части города Инкермана

В соответствии с Градостроительным кодексом Российской Федерации, Уставом города Севастополя, законами города Севастополя от 29.09.2015 № 185-ЗС «О правовых актах города Севастополя», от 30.12.2022 № 737-ЗС «О Правительстве Севастополя», учитывая протокол общественных обсуждений от 10.01.2025 № 21 и заключение о результатах общественных обсуждений документации по планировке территории в составе проекта планировки территории в целях установления красных линий в границах селитебной территории Андреевского, Качинского, Верхнесадовского, Терновского и Орлиновского ВМО, части Балаклавского и Нахимовского ВМО, части города Инкермана от 14.01.2025 № 21, Правительство Севастополя **постановляет**:

1. Утвердить прилагаемую документацию по планировке территории в составе проекта планировки территории в целях установления красных линий в границах селитебной территории Андреевского, Качинского, Верхнесадовского, Терновского и Орлиновского ВМО, части Балаклавского и Нахимовского ВМО, части города Инкермана.

2. Настоящее постановление вступает в силу по истечении десяти дней после дня его официального опубликования.

3. Контроль за исполнением настоящего постановления возложить на директора Департамента архитектуры и градостроительства города Севастополя – члена Правительства Севастополя.

Губернатор города Севастополя



М.В. Развожаев

28.02.2025  
№ 109-ПП



УТВЕРЖДЕНА  
постановлением  
Правительства Севастополя  
от 28.02.2025 № 109-П/П

Документация по планировке территории  
в составе проекта планировки территории в целях установления красных  
линий в границах селитебной территории Андреевского, Качинского,  
Верхнесадовского, Терновского и Орлиновского ВМО, части Балаклавского  
и Нахимовского ВМО, части города Инкермана





СЕВАСТОПОЛЬ

ГАУС «Научно-исследовательский и проектный институт  
градостроительства, архитектуры, изысканий и среды»  
(ГАУС НИИ ГАИС)

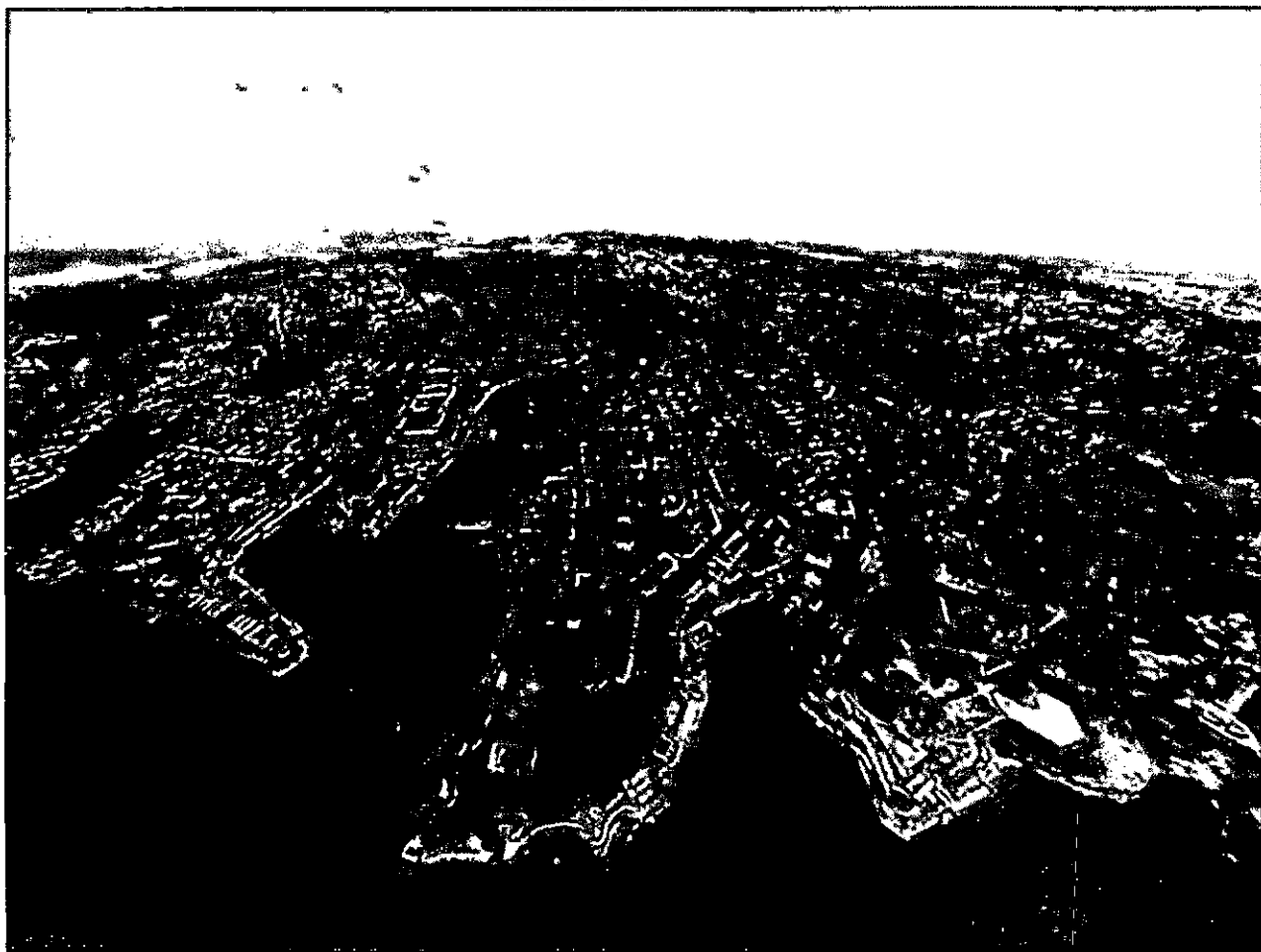
Свидетельство № 1335-2017-9204012730-01

адрес: 299059, г. Севастополь, пр-т. Героев Сталинграда, 67, офис 310

тел.: (8692) 22-13-00

e-mail: [proect@niigais.com](mailto:proect@niigais.com)

**ДОКУМЕНТАЦИЯ ПО ПЛАНИРОВКЕ ТЕРРИТОРИИ В СОСТАВЕ ПРОЕКТА  
ПЛАНИРОВКИ ТЕРРИТОРИИ В ЦЕЛЯХ УСТАНОВЛЕНИЯ КРАСНЫХ ЛИНИЙ  
В ГРАНИЦАХ СЕЛИТЕБНОЙ ТЕРРИТОРИИ АНДРЕЕВСКОГО,  
КАЧИНСКОГО, ВЕРХНЕСАДОВСКОГО, ТЕРНОВСКОГО И ОРЛИНОВСКОГО  
ВМО, ЧАСТИ БАЛАКЛАВСКОГО И НАХИМОВСКОГО ВМО, ЧАСТИ ГОРОДА  
ИНКЕРМАНА**



**ПРОЕКТ ПЛАНИРОВКИ ТЕРРИТОРИИ.  
ОСНОВНАЯ (УТВЕРЖДАЕМАЯ) ЧАСТЬ**

ГЗ- ППТ-О(У)Ч

Заказчик: «Департамент архитектуры и градостроительства города Севастополя»

г. Севастополь

2025





СЕВАСТОПОЛЬ

ГАУС «Научно-исследовательский и проектный институт  
градостроительства, архитектуры, изысканий и среды»  
(ГАУС НИИ ГАИС)

Свидетельство № 1335-2017-9204012730-01

адрес: 299059, г. Севастополь, пр-т. Героев Сталинграда, 67, офис 310

тел.: (8692) 22-13-00

e-mail: [proect@niigais.com](mailto:proect@niigais.com)


**ДОКУМЕНТАЦИЯ ПО ПЛАНИРОВКЕ ТЕРРИТОРИИ В СОСТАВЕ ПРОЕКТА  
ПЛАНИРОВКИ ТЕРРИТОРИИ В ЦЕЛЯХ УСТАНОВЛЕНИЯ КРАСНЫХ ЛИНИЙ  
В ГРАНИЦАХ СЕЛИТЕБНОЙ ТЕРРИТОРИИ АНДРЕЕВСКОГО,  
КАЧИНСКОГО, ВЕРХНЕСАДОВСКОГО, ТЕРНОВСКОГО И ОРЛИНОВСКОГО  
ВМО, ЧАСТИ БАЛАКЛАВСКОГО И НАХИМОВСКОГО ВМО, ЧАСТИ ГОРОДА  
ИНКЕРМАНА**

**ПРОЕКТ ПЛАНИРОВКИ ТЕРРИТОРИИ**

**Том I.1**

**Основная (утверждаемая) часть**  
**ГЗ- ППТ-О(У)Ч**

Директор  
Начальник отдела





П.В. Кораблев  
А.М. Новикова

г. Севастополь  
2025



### Список исполнителей

Должность	Фамилия И.О.	Подпись
Начальник отдела, ГИП	Новикова А.М.	
Главный специалист	Ходарева В.В.	

### Состав документации по планировке территории

Обозначение	Наименование		Примечание
ГЗ -ППТ	Проект планировки территории в составе:	Том I	ГАУС «НИИ ГАИС»
ГЗ-ППТ-О(У)Ч	Основная (утверждаемая) часть проекта планировки	Том I.1	
ГЗ-ППТ-МО	Материалы по обоснованию проекта планировки	Том I.2	



## СОДЕРЖАНИЕ ТОМА I.1

Том I.1 Проект планировки территории (ППТ)	
<b>ОСНОВНАЯ (УТВЕРЖДАЕМАЯ) ЧАСТЬ ПРОЕКТА ПЛАНИРОВКИ ТЕРРИТОРИИ</b>	
Список исполнителей. Состав документации по планировке территории	3
Содержание документации по планировке территории	4
Основная (утверждаемая) часть проекта планировки территории. Текстовая часть.	5
План красных линий	9
Положение о характеристиках планируемого развития территории	15
Положения об очередности планируемого развития территории	15
Основная (утверждаемая) часть проекта планировки территории. Чертежи планировки территории	16
Чертеж планировки территории	л. 1-202



---

## **Основная (утверждаемая) часть проекта планировки территории.**

### **Текстовая часть.**

Документация по планировке территории в составе проекта планировки территории в целях установления красных линий в границах селитебной территории Андреевского, Качинского, Верхнесадовского, Терновского, Орлиновского муниципальных образований и города Инкермана, части Балаклавского и Нахимовского муниципальных образований (далее – Документация, Проект планировки) выполнена на основании постановления Правительства РФ от 02.04.2022 № 575 (ред. от 12.07.2024) «Об особенностях подготовки, согласования, утверждения, продления сроков действия документации по планировке территории, градостроительных планов земельных участков, выдачи разрешений на строительство объектов капитального строительства, разрешений на ввод в эксплуатацию».

Данная Документация выполнена в связи с необходимостью актуализации утвержденных красных линий, в рамках разработанной «Схемы видов и границ элементов планировочной структуры в границах селитебной территории города Севастополя», а также на основании обращений жителей города в Департамент архитектуры и градостроительства города Севастополя по вопросам изменения красных линий улично-дорожной сети по причине уточнения границ земельных участков.

Цель выполнения работы – установление красных линий для определения границ застроенных территорий, территории улично-дорожной сети и территорий общего пользования, что позволит сохранить существующие и зарезервировать планируемые «коридоры» под развитие транспортной сети, а также в целом обеспечить устойчивое развитие селитебной части города Севастополя.

Задачи, поставленные в проекте планировки, направлены на решение следующих вопросов:

– определения направлений пространственного развития и организации территории в границах проектирования;



- определения приемов регулирования и иных мер в целях сохранения цельной историко-культурной среды, сложившейся планировочной структуры;
- выделения элементов планировочной структуры, установления параметров планируемого развития элементов планировочной структуры, установления границ территорий общего пользования, нормируемых линейных объектов;
- установления красных линий, обозначающих границы территорий общего пользования города (дороги, улицы, проезды общего пользования, скверы, бульвары, набережные, пляжи и пр.).

Проект планировки территории в целях установления красных линий в границах селитебной части Севастополя разработан на основании нормативной документации и с учетом:

1. Схемы территориального планирования Российской Федерации в области федерального транспорта (железнодорожного, воздушного, морского, внутреннего водного транспорта) и автомобильных дорог федерального значения», утвержденной распоряжением Правительства РФ от 19.03.2013 № 384-р;

2. Постановления Правительства Российской Федерации от 11.08.2014 № 790 «Об утверждении федеральной целевой программы «Социально-экономическое развитие Республики Крым и г. Севастополя до 2020 года»;

3. Постановления Совета министров республики Крым от 11.03.2015 № 97 «Об утверждении критериев отнесения автомобильных дорог общего пользования к автомобильным дорогам общего пользования регионального или межмуниципального значения и перечня автомобильных дорог общего пользования регионального или межмуниципального значения, перечня автомобильных дорог необщего пользования регионального или межмуниципального значения, находящихся в государственной собственности Республики Крым»;



4. Генерального плана города Севастополь, утвержденного решением Севастопольского городского Совета от 13.12.2005 № 4114 (разработан институтами НИПИ Градостроительства и КрымНИОпроект, 2004 г.);

5. Проекта Генерального плана города Севастополь, разрабатываемого в 2024 году;

6. Постановления Правительства Севастополя от 20.07.2016 № 717-ПП «О внесении изменений в постановление Правительства Севастополя от 14.04.2015 № 292-ПП «Об утверждении государственной программы «Развитие автомобильных дорог общего пользования на 2015 – 2020 годы»;

7. Постановления Правительства Севастополя от 11.04.2016 № 300-ПП «Об утверждении перечней объектов культурного наследия, расположенных на территории города Севастополь»;

8. Приказа Министерства культуры Российской Федерации от 11.01.2016 № 2 «О включении города Севастополь в перечень исторических поселений федерального значения, утверждении границ территории и предмета охраны исторического поселения город Севастополь»;

9. Приказа Министерства культуры Российской Федерации от 08.06.2016 № 1279 «О включении выявленного объекта культурного наследия – достопримечательное место «Древний город Херсонес Таврический и крепости Чембало и Каламита» (город Севастополь) в единый государственный реестр объектов культурного наследия (памятников истории и культуры) народов Российской Федерации в качестве объекта культурного наследия федерального значения, а также об утверждении границ его территории»;

10. Приказа Министерства культуры Российской Федерации от 12.08.2016 № 1864 «Об утверждении требований к осуществлению деятельности и градостроительным регламентам в границах территории объекта культурного наследия федерального значения – достопримечательное место «Древний город Херсонес Таврический и крепости Чембало и Каламита», расположенного в городе Севастополе»;



11. Градостроительного кодекса Российской Федерации от 29.12.2004 № 190-ФЗ;
12. Земельного кодекса Российской Федерации от 25.10.2001 № 136-ФЗ;
13. Водного кодекса Российской Федерации от 03.06.2006 № 74-ФЗ;
14. Федерального закона Российской Федерации от 08.11.2007 № 257-ФЗ «Об автомобильных дорогах и о дорожной деятельности в Российской Федерации и о внесении изменений в отдельные законодательные акты Российской Федерации»;
15. Постановления Правительства Российской Федерации от 02.09.09 № 717 «Норм отвода земель для размещения автомобильных дорог и (или) объектов дорожного сервиса»;
16. СП 42.13330.2016 «Градостроительство. Планировка и застройка городских и сельских поселений». Актуализированная редакция СНиП 2.07.01-89\* (утв. приказом Министерства строительства и жилищно-коммунального хозяйства Российской Федерации от 30.12.2016 № 1034/пр);
17. РДС 30-201-98 «Инструкция о порядке проектирования и установления красных линий в городах и других поселениях Российской Федерации» (утв. постановлением Госстроя Российской Федерации от 06.04.1998 г. № 18-30);
18. СП 14.13330.2014 «Свод правил. Строительство в сейсмических районах. СНиП II-7-81\*» (утв. приказом Министерства строительства и жилищно-коммунального хозяйства РФ от 18.02.2014 г. № 60/пр);
19. СП 34.13330.2012 «Автомобильные дороги» (утв. приказом Министерства строительства и жилищно-коммунального хозяйства РФ от 9.02.2021 г. № 53/пр).

Документация по планировке территории подготовлена Государственным автономным учреждением Севастополя «Научно-исследовательский и проектный институт градостроительства, архитектуры, изысканий и среды» при методической поддержке Департамента архитектуры и градостроительства города Севастополя.



---

### План красных линий

В соответствии с Градостроительным кодексом Российской Федерации: «Красные линии - линии, которые обозначают границы территорий общего пользования и подлежат установлению, изменению или отмене в документации по планировке территории»; «Территории общего пользования – территории, которыми беспрепятственно пользуется неограниченный круг лиц (в том числе площади, улицы, проезды, набережные, береговые полосы водных объектов общего пользования, скверы, бульвары)».

В соответствии с Земельным кодексом Российской Федерации: «Земельные участки общего пользования, занятые площадями, улицами, проездами, автомобильными дорогами, набережными, скверами, бульварами, водными объектами, пляжами и другими объектами, могут включаться в состав различных территориальных зон и не подлежат приватизации»; «Местоположение границ земельного участка определяется с учетом красных линий».

В соответствии с Водным кодексом Российской Федерации: «Полоса земли вдоль береговой линии водного объекта общего пользования (береговая полоса) предназначается для общего пользования».

В соответствии со сводом правил СП 42.13330.2016 «СНиП 2.07.01-89\* Градостроительство. Планировка и застройка городских и сельских поселений» – «Красная линия – граница, отделяющая территорию квартала, микрорайона и других элементов планировочной структуры от улиц, дорог, проездов, площадей, а также других земель общего пользования в городских и сельских поселениях».

Красные линии разработаны по существующим улицам и дорогам с учетом сведений Единого государственного реестра недвижимости по земельным участкам и объектам капитального строительства, зонам с особыми условиями использования территории в границах территории разработки проекта планировки.

Красные линии так же разработаны в отношении иных городских территорий общего пользования:



– озелененных территорий общего пользования (городские открытые парки, скверы, бульвары и пр., в отношении внутриквартальных территорий общего пользования красные линии не разрабатываются);

– площадей;

– территории общего пользования вдоль береговой линии моря (береговая полоса, пляжи, набережные).

Не подлежат разработке красные линии относительно проездов необщего пользования, линейных объектов железнодорожного транспорта, трубопроводного транспорта, а также объектов инженерной инфраструктуры, проходящих вне границ территорий общего пользования.

При разработке документации по планировке территории учтены утвержденные документацией по планировке территории красные линии.

Документация по планировке территории разработана в целях:

– определения границ территорий общего пользования;

– создания условий для формирования границ территориальных зон при градостроительном зонировании территории города;

– принятия обоснованных решений по установлению границ земельных участков, прилегающих к красным линиям;

– резервирования территорий под развитие транспортной и инженерной инфраструктуры города;

– определения границ землеотводов при подготовке землеустроительной документации;

– создания условий для обеспечения реализации предложений документов территориального планирования по развитию транспортной и инженерной инфраструктуры города;

– создания условий для ведения сводного плана красных линий города;

– обеспечения комплексного подхода к разработке разбивочных чертежей красных линий при подготовке документации по планировке территорий города.



План красных линий г. Севастополя позволяет обеспечить:

- подготовку разбивочных чертежей красных линий на основе плана красных линий города с определением координат красных линий;
- подготовку основы для градостроительного зонирования территории города;
- создание системы учета и контроля за соблюдением границ территорий общего пользования при разработке градостроительной и проектной документации разными проектными организациями, обеспечение взаимосвязанности принимаемых ими решений.

Проектные предложения по установлению красных линий приняты с учетом:

- предложений проекта планировки по развитию озелененных территорий общего пользования, развитию набережных, пляжей;
- категории и технических параметров существующих улиц и дорог;
- территориального зонирования территорий, прилегающих к улично-дорожной сети;
- сложившейся застройки и границ земельных участков, прилегающих к улично-дорожной сети.

При разработке документации по планировке территории учтены следующие факторы:

- некапитальные объекты (павильоны, остановочные комплексы, киоски, навесы и пр.), размещенные на территориях общего пользования, не подлежали учету при формировании красных линий;
- разработанная Территориальная схема градостроительного планирования «Схема видов и границ элементов планировочной структуры в границах селитебной территории города Севастополя» в целях установления границ территорий общего пользования (см. Материалы по обоснованию проекта планировки территории);



- для озелененных территорий общего пользования (парки, скверы, бульвары) красные линии принимались с учетом кадастровых границ и планировочных решений проекта планировки по организации данных территорий;
- внутриквартальное озеленение общего пользования (в том числе планируемое) не предусмотрено в красных линиях, так как расположено в границах элементов планировочной структуры города;
- для территорий общего пользования вдоль береговой линии моря (пляжи, набережные) красные линии принимались с учетом береговой полосы моря (20 м), сложившейся застройки, границ земельных участков и планировочных решений проекта планировки по организации данных территорий.

Красные линии обязательны для соблюдения всеми субъектами градостроительной деятельности при проектировании, строительстве новых и реконструкции существующих объектов, а также при формировании границ земельных участков. Утверждение красных линий не влечет за собой прекращение прав юридических и физических лиц на существующие земельные участки и иные объекты недвижимости, а является основанием для последующего принятия (в случае необходимости) решений об изъятии, в том числе путем выкупа, земельных участков и иных объектов недвижимости для реализации государственных и муниципальных нужд по развитию транспортной и инженерной инфраструктуры.

Определение границ вновь образуемых земельных участков, прилегающих к улично-дорожной сети и иным территориям общего пользования, должно осуществляться с учетом красных линий.

В отношении земельных участков, могут быть применены следующие ограничения в их использовании:

- размещение новых объектов капитального строительства необходимо осуществлять с отступом от красных линий не менее 3 м для внутриквартальных улиц и не менее 5 м – для магистральных и региональных улиц. В зонах исторической застройки, в стесненных условиях сложившейся застройки,



допускается размещение объектов капитального строительства по красной линии. Также по красной линии допускается размещать объекты нежилого назначения (в том числе пристроенные к жилым домам) при условии соблюдения охранных зон и нормативных отступов от инженерных коммуникаций, санитарно-гигиенических и противопожарных норм, обеспечения безопасности движения транспорта и пешеходов;

– в пределах красных линий могут размещаться проезды, парковки, площадки, малые архитектурные формы, объекты инженерной инфраструктуры.

На земельных участках, полностью расположенных в красных линиях, не допускается размещение новых и реконструкция существующих объектов капитального строительства, не относящихся к объектам транспортной и инженерной инфраструктур, благоустройства и озеленения территорий.

Установление линий отступа от красных линий в дальнейшем необходимо осуществлять при разработке документации по планировке территорий, прилегающих к устанавливаемым красным линиям.

В соответствии с действующим законодательством о градостроительной деятельности утверждённые материалы плана красных линий являются основой для разработки разбивочных чертежей-актов установления (изменения, отмены) красных линий с расчётом координат их точек перелома при подготовке документации по планировке территории отдельных элементов планировочной структуры города. Требование по подготовке разбивочных чертежей красных линий целесообразно включить в нормативно-правовые акты, регулирующие состав, порядок разработки, согласование и утверждение документации по планировке территории.

В составе материалов обоснования проекта планировки приведено координатное описание поворотных точек красных линий.

План красных линий – основа для градостроительного зонирования территории города – установления границ территориальных зон и регламентов, а также один из мониторинговых тематических слоев Информационной системы обеспечения градостроительной деятельности (ИСОГД) города Севастополя, что



позволяет обеспечить резервирование территории градостроительными методами под перспективное развитие существующих и строительство новых транспортных коммуникаций.

Координаты красных линий из материалов Генерального плана города Севастополь, утверждённого решением Севастопольского городского Совета от 13.12.2005 № 4114, считаются скорректированными в соответствии с утверждаемой настоящей документацией по планировке территории.



### **Положение о характеристиках планируемого развития территории**

Раздел не разрабатывался, так как проектом планировки не предусмотрено размещение планируемых объектов капитального строительства.

Проектом не предусмотрено размещение объектов регионального значения, объектов местного значения в связи с этим сведения о плотности и параметрах застройки территории, информация о планируемых мероприятиях по обеспечению сохранения применительно к территориальным зонам, в которых планируется размещение указанных объектов, фактических показателях обеспеченности территории объектами коммунальной, транспортной, социальной инфраструктур и фактических показателях территориальной доступности таких объектов для населения, необходимых для размещения данных объектов, отсутствует.

### **Положения об очередности планируемого развития территории**

Проектом не предусматривается проектирование, строительство, реконструкция объектов капитального строительства. В связи с этим раздел не разрабатывался.



## **ОСНОВНАЯ (УТВЕРЖДАЕМАЯ) ЧАСТЬ ПРОЕКТА ПЛАНИРОВКИ ТЕРРИТОРИИ**

**Чертежи планировки территории**



-----  
Граница между субъектами РФ – горой федерального значения  
Северного Кавказа и Республикой Крым

Сведения Единого государственного реестра недвижимости

Земельные участки

Объекты капитального строительства

Красные линии

Применение водородной лампы

— Найсвітлішім імені європейського народу

— **Частный университет** «Юридический институт имени профессора И. М. Гетьмановича»

### Планируемые элементы планировочной структуры

Καθάρματα

Территория ведения гражданами садоводства или огородничества для собственных нужд

Улично-дорожная сеть

Территория общего пользования

Уменьшение зрелости планирного размера и обвешивания капиллярных сосудов в связи с тем, что в процессе планирной вертлоры не предусмотрено разделение планирных и разделение обвешивания капиллярных сосудов.

[illegible]



.....  
Граница между субъектами РФ - городом федерального значения  
Севастополем и Республикой Крым

Сведения Единого государственного реестра недвижимости

Земельный участок

**Объекты капитального строительства**

Красные линии

— Отменяемые красные линии

— Действующие красные линии

Установленные красные линии

Поднятые элементы

Копия

Территория бедения гражђанами са добродјелом или организацијом

для собственных нужд

Будучи дорожня сеть

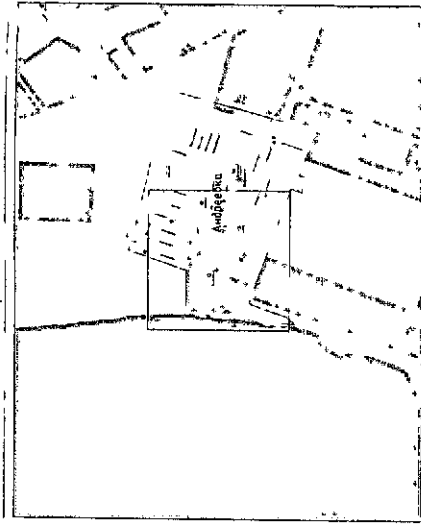
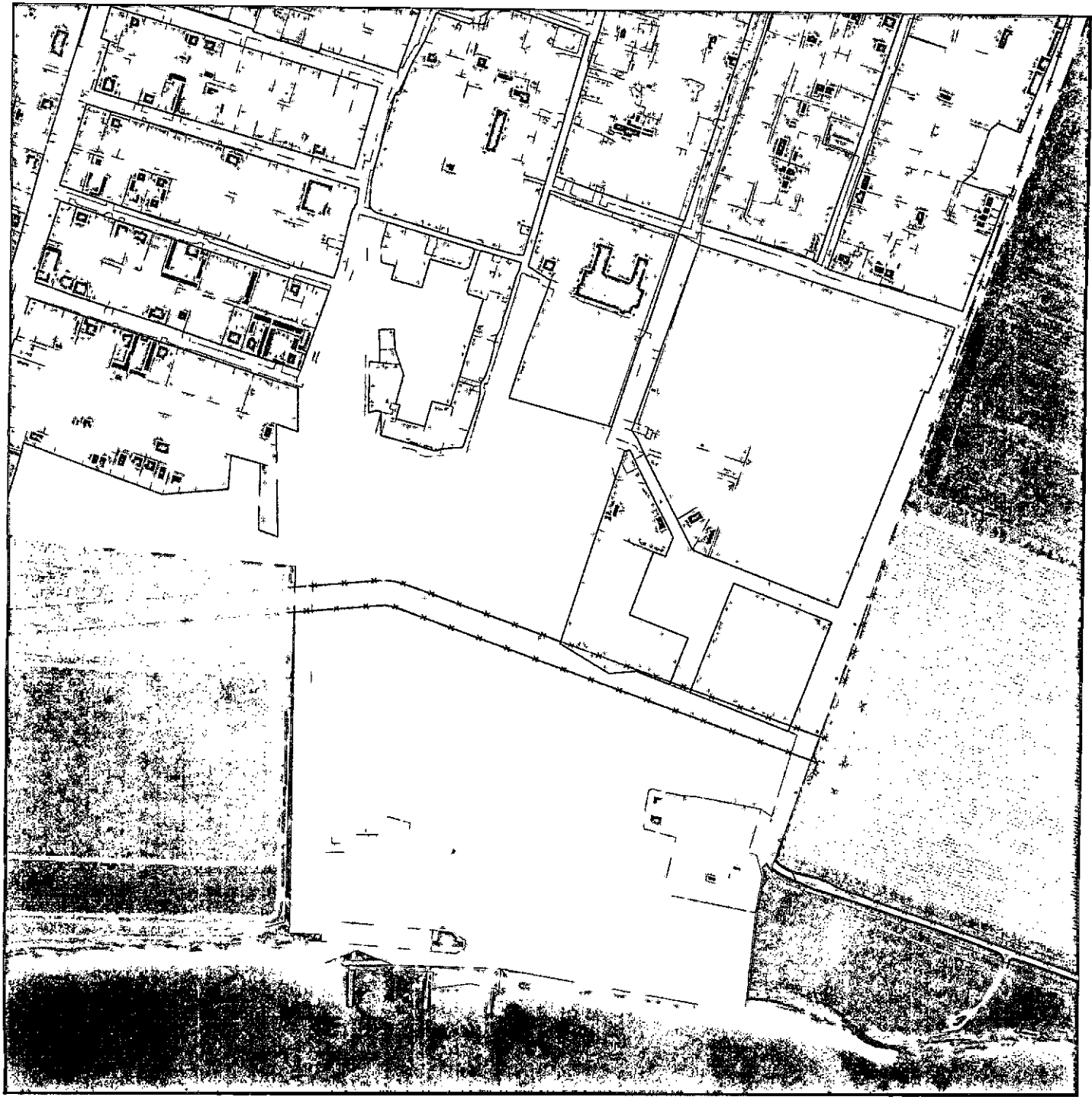
территория общего пользования

Примечание: зрелыми зон планируемого размещения объектов жилищного строительства в связи с тем, что проектом планировки территории не предусмотрено размещение планируемых к размещению объектов капитального строительства.

[illegible]



с. Андреевка. Лист 13



### Условные обозначения

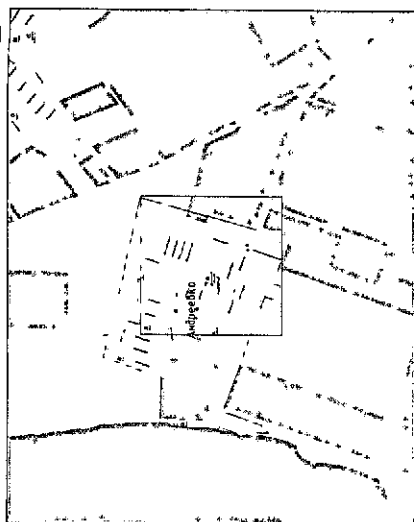
- Граница между субъектами РФ - городом федерального значения Севастополем и Республикой Крым
- Сведения Единого государственного реестра недвижимости
  - Земельные участки
  - Объекты капитального строительства
- Красные линии
  - Отмеченные красные линии
  - Действующие красные линии
  - Устанавливаемые красные линии
- Планируемые элементы планировочной структуры
  - Квартал
  - Территория ведения гражданами садоводства или огородничества для собственных нужд
  - Улично-дорожная сеть
  - Территория общего пользования

Примечание: границы зон планирования различия объектов капитального строительства, расположенные в объекте, что является планировкой территории не подлежат размещению на территории размещения объектов капитального строительства

1:50000-01/01/01									
Лист 13									
Имя	Дорога	Масштаб	Дата	Стр.	Лист	Лист	Лист	Лист	Лист
Имя	Дорога	Масштаб	Дата	Стр.	Лист	Лист	Лист	Лист	Лист
Имя	Дорога	Масштаб	Дата	Стр.	Лист	Лист	Лист	Лист	Лист
Имя	Дорога	Масштаб	Дата	Стр.	Лист	Лист	Лист	Лист	Лист
Имя	Дорога	Масштаб	Дата	Стр.	Лист	Лист	Лист	Лист	Лист
Имя	Дорога	Масштаб	Дата	Стр.	Лист	Лист	Лист	Лист	Лист
Имя	Дорога	Масштаб	Дата	Стр.	Лист	Лист	Лист	Лист	Лист
Имя	Дорога	Масштаб	Дата	Стр.	Лист	Лист	Лист	Лист	Лист
Имя	Дорога	Масштаб	Дата	Стр.	Лист	Лист	Лист	Лист	Лист

ГА НМИ  
Б. ГАИС





## Условные обозначения

-----  
Граница между субъектами РФ городом федерального значения  
Севастополем и Республикой Крым

Сведения Единого государственного реестра недвижимости

изменения

объекты капитального строительства

Красные линии

Отменяем красные линии

— Действующие красные линии

Устанавливаемые красные линии

## Планируемые элементы планировочной структуры

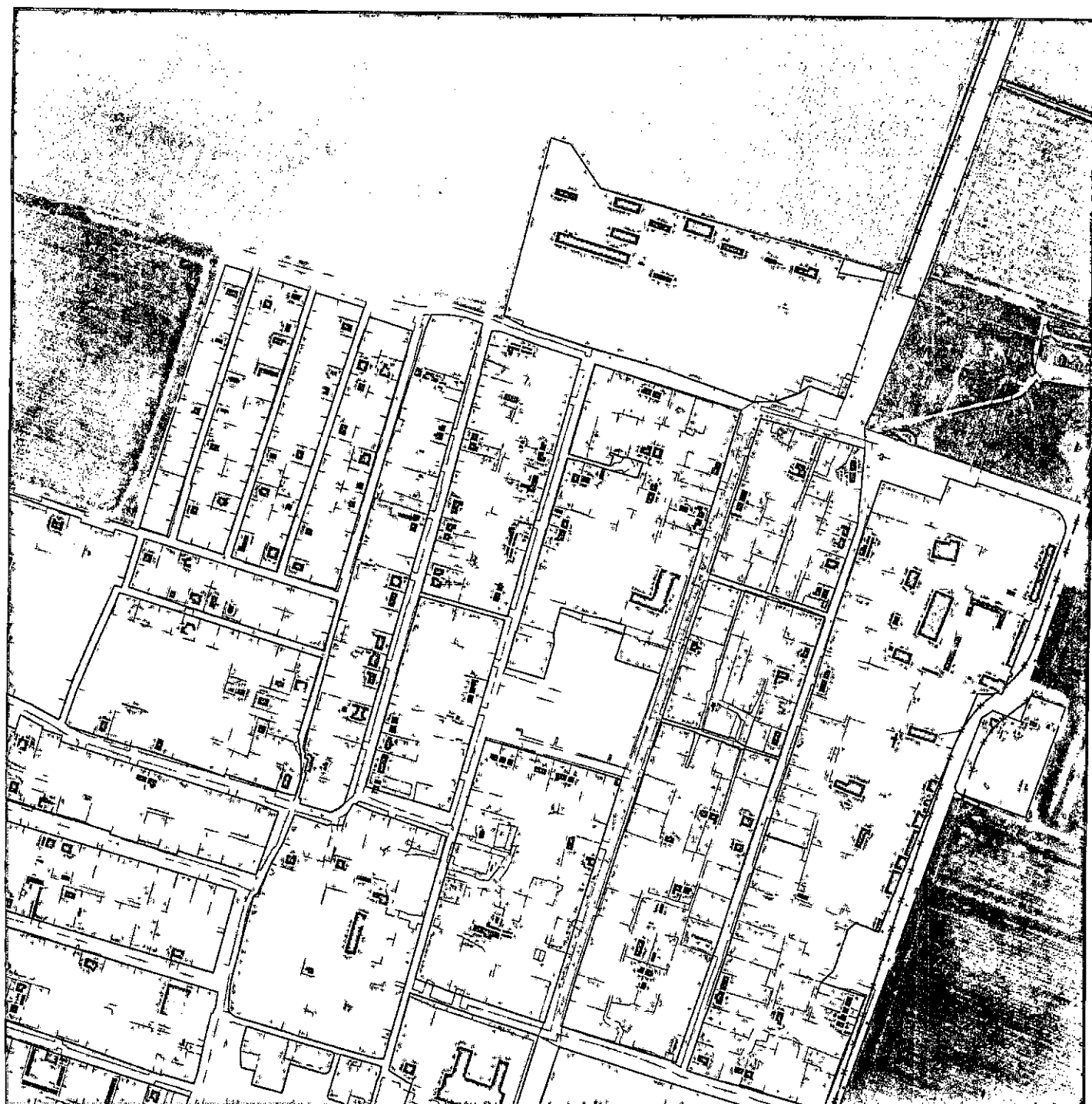
Καρμαλ

Территория ведения гражданами садоводства или огородничества для собственных нужд

Число добровольцев

Территория общего пользования

Применение принципов зон планирования для размещения объектов строительства осуществляется с учетом объектов планировки территории не предусматривая размещения планируемых к различным объектам капитального строительства.

[illegible]





-----  
Граница между субъектами РФ - городом федерального значения  
Севастополем и Республикой Крым

[земельные участки]

Объекты капитального строительства

Красные линии

— Отменяемые красные линии

— Действующие красные линии

— устанавливаемые красные линии

### Планируемые элементы планировочной структуры

Копия

Территория ведения рождениям одобрилась или одобрилась

для собственных нужд

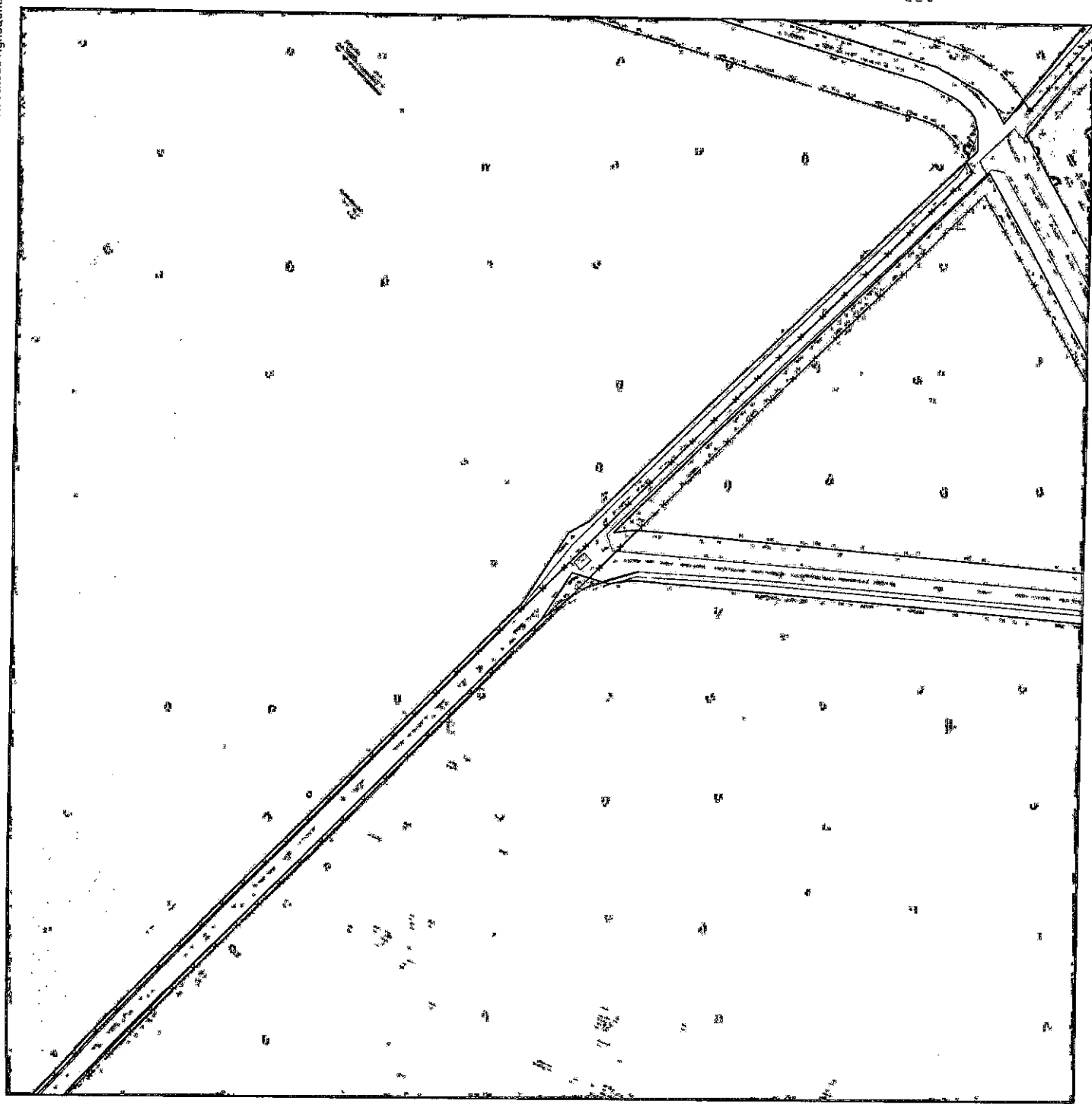
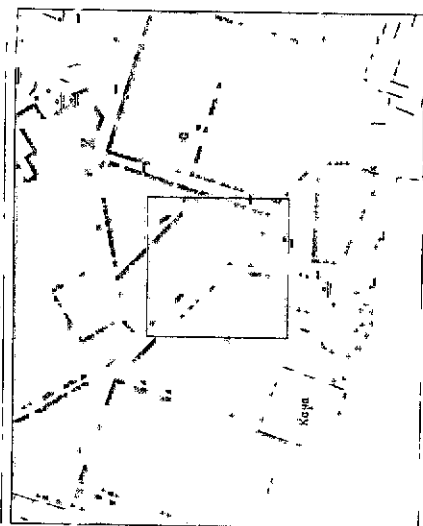
Трудовой договор

1. **Эффективность** использования

[illegible][illegible]



с. Андреевка. Лист 1.6



### Условные обозначения

----- Граница между субъектами РФ - городом федерального значения Севастополем и Республикой Крым

Сведения Единого государственного регистра недвижимости

□ Земельные участки

□ Объекты капитального строительства

Красные линии

— Ограниченные красные линии

— Действующие красные линии

— Устанавливаемые красные линии

Планируемые элементы планировочной структуры

□ Квартал

□ Территория ведения гражданами садоводства или огородничества для собственных нужд

□ Улично-дорожная сеть

□ Территория общего пользования

Примечание: границы зон планировки размечены объектами планировки территории, утвержденными в соответствии с законодательством Российской Федерации, и не являются границами территории, на которой осуществляется планировка территории с размещением объектов капитального строительства.

Г.З. - Г.З. - Г.З. - Г.З.			
№	Имя	Фамилия	Должность
1	Иванов	Иван Иванович	Инженер
2	Петров	Петр Петрович	Инженер
3	Сидоров	Сидор Сидорович	Инженер
4	Климов	Климов Алексей	Инженер
5	Попов	Попов Алексей	Инженер
6	Смирнов	Смирнов Алексей	Инженер
7	Михайлов	Михайлов Алексей	Инженер
8	Кузнецов	Кузнецов Алексей	Инженер
9	Левченко	Левченко Алексей	Инженер
10	Зайцев	Зайцев Алексей	Инженер
11	Васильев	Васильев Алексей	Инженер
12	Морозов	Морозов Алексей	Инженер
13	Ильин	Ильин Алексей	Инженер
14	Соловьев	Соловьев Алексей	Инженер
15	Воробьев	Воробьев Алексей	Инженер
16	Павлов	Павлов Алексей	Инженер
17	Соколов	Соколов Алексей	Инженер
18	Борисов	Борисов Алексей	Инженер
19	Виноградов	Виноградов Алексей	Инженер
20	Полосин	Полосин Алексей	Инженер
21	Куликов	Куликов Алексей	Инженер
22	Степанов	Степанов Алексей	Инженер
23	Лавров	Лавров Алексей	Инженер
24	Волков	Волков Алексей	Инженер
25	Григорьев	Григорьев Алексей	Инженер
26	Мельников	Мельников Алексей	Инженер
27	Михайлов	Михайлов Алексей	Инженер
28	Павлов	Павлов Алексей	Инженер
29	Сидоров	Сидоров Алексей	Инженер
30	Смирнов	Смирнов Алексей	Инженер
31	Михайлов	Михайлов Алексей	Инженер
32	Кузнецов	Кузнецов Алексей	Инженер
33	Левченко	Левченко Алексей	Инженер
34	Зайцев	Зайцев Алексей	Инженер
35	Васильев	Васильев Алексей	Инженер
36	Морозов	Морозов Алексей	Инженер
37	Ильин	Ильин Алексей	Инженер
38	Соловьев	Соловьев Алексей	Инженер
39	Воробьев	Воробьев Алексей	Инженер
40	Павлов	Павлов Алексей	Инженер
41	Соколов	Соколов Алексей	Инженер
42	Борисов	Борисов Алексей	Инженер
43	Виноградов	Виноградов Алексей	Инженер
44	Полосин	Полосин Алексей	Инженер
45	Куликов	Куликов Алексей	Инженер
46	Степанов	Степанов Алексей	Инженер
47	Лавров	Лавров Алексей	Инженер
48	Волков	Волков Алексей	Инженер
49	Григорьев	Григорьев Алексей	Инженер
50	Мельников	Мельников Алексей	Инженер
51	Михайлов	Михайлов Алексей	Инженер
52	Павлов	Павлов Алексей	Инженер
53	Сидоров	Сидоров Алексей	Инженер
54	Смирнов	Смирнов Алексей	Инженер
55	Михайлов	Михайлов Алексей	Инженер
56	Кузнецов	Кузнецов Алексей	Инженер
57	Левченко	Левченко Алексей	Инженер
58	Зайцев	Зайцев Алексей	Инженер
59	Васильев	Васильев Алексей	Инженер
60	Морозов	Морозов Алексей	Инженер
61	Ильин	Ильин Алексей	Инженер
62	Соловьев	Соловьев Алексей	Инженер
63	Воробьев	Воробьев Алексей	Инженер
64	Павлов	Павлов Алексей	Инженер
65	Соколов	Соколов Алексей	Инженер
66	Борисов	Борисов Алексей	Инженер
67	Виноградов	Виноградов Алексей	Инженер
68	Полосин	Полосин Алексей	Инженер
69	Куликов	Куликов Алексей	Инженер
70	Степанов	Степанов Алексей	Инженер
71	Лавров	Лавров Алексей	Инженер
72	Волков	Волков Алексей	Инженер
73	Григорьев	Григорьев Алексей	Инженер
74	Мельников	Мельников Алексей	Инженер
75	Михайлов	Михайлов Алексей	Инженер
76	Павлов	Павлов Алексей	Инженер
77	Сидоров	Сидоров Алексей	Инженер
78	Смирнов	Смирнов Алексей	Инженер
79	Михайлов	Михайлов Алексей	Инженер
80	Кузнецов	Кузнецов Алексей	Инженер
81	Левченко	Левченко Алексей	Инженер
82	Зайцев	Зайцев Алексей	Инженер
83	Васильев	Васильев Алексей	Инженер
84	Морозов	Морозов Алексей	Инженер
85	Ильин	Ильин Алексей	Инженер
86	Соловьев	Соловьев Алексей	Инженер
87	Воробьев	Воробьев Алексей	Инженер
88	Павлов	Павлов Алексей	Инженер
89	Соколов	Соколов Алексей	Инженер
90	Борисов	Борисов Алексей	Инженер
91	Виноградов	Виноградов Алексей	Инженер
92	Полосин	Полосин Алексей	Инженер
93	Куликов	Куликов Алексей	Инженер
94	Степанов	Степанов Алексей	Инженер
95	Лавров	Лавров Алексей	Инженер
96	Волков	Волков Алексей	Инженер
97	Григорьев	Григорьев Алексей	Инженер
98	Мельников	Мельников Алексей	Инженер
99	Михайлов	Михайлов Алексей	Инженер
100	Павлов	Павлов Алексей	Инженер

Г.З. - Г.З. - Г.З. - Г.З.



-----  
Граница между субъектами РФ - городом федерального значения  
Севастополем и Республикой Крым

Сведения Единого государственного реестра недвижимости

Земельные участки

Объекты капитального строительства

Красные линии

— Отменяемые круглые линии

— Действующие красные линии

— Установливаемые красные линии

## Планируемые элементы плановой структуры

Квартал

Территория ведения гражда́нства или огородничества  
для собственных нужд

Учиргажигчид - үүнийг

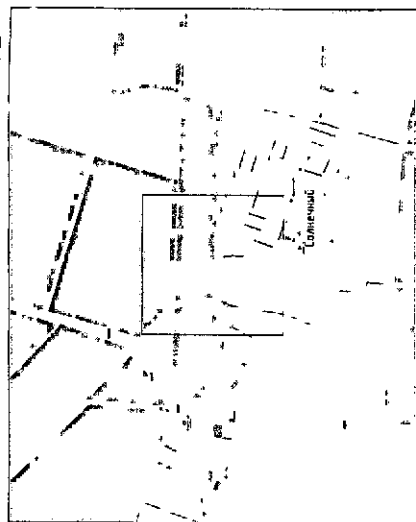
[illegible]

трансформации элементов зон пластичности при изменении объектов капитального строительства, осуществляемых в 1949 г. с тем, что объектов планировки и застройки не предусмотрено разделение по значению объектов капитального строительства.

[illegible]



пос. Солнечный, Лист 2.1



### Условные обозначения

----- Граница между субъектами РФ – городом федерального значения Севастополем и Республикой Крым

Сведения Единого государственного реестра недвижимости

□ Земельные участки

□ Объекты капитального строительства

Красные линии

— Отмеченные красные линии

— Действующие красные линии

— Устанавливаемые красные линии

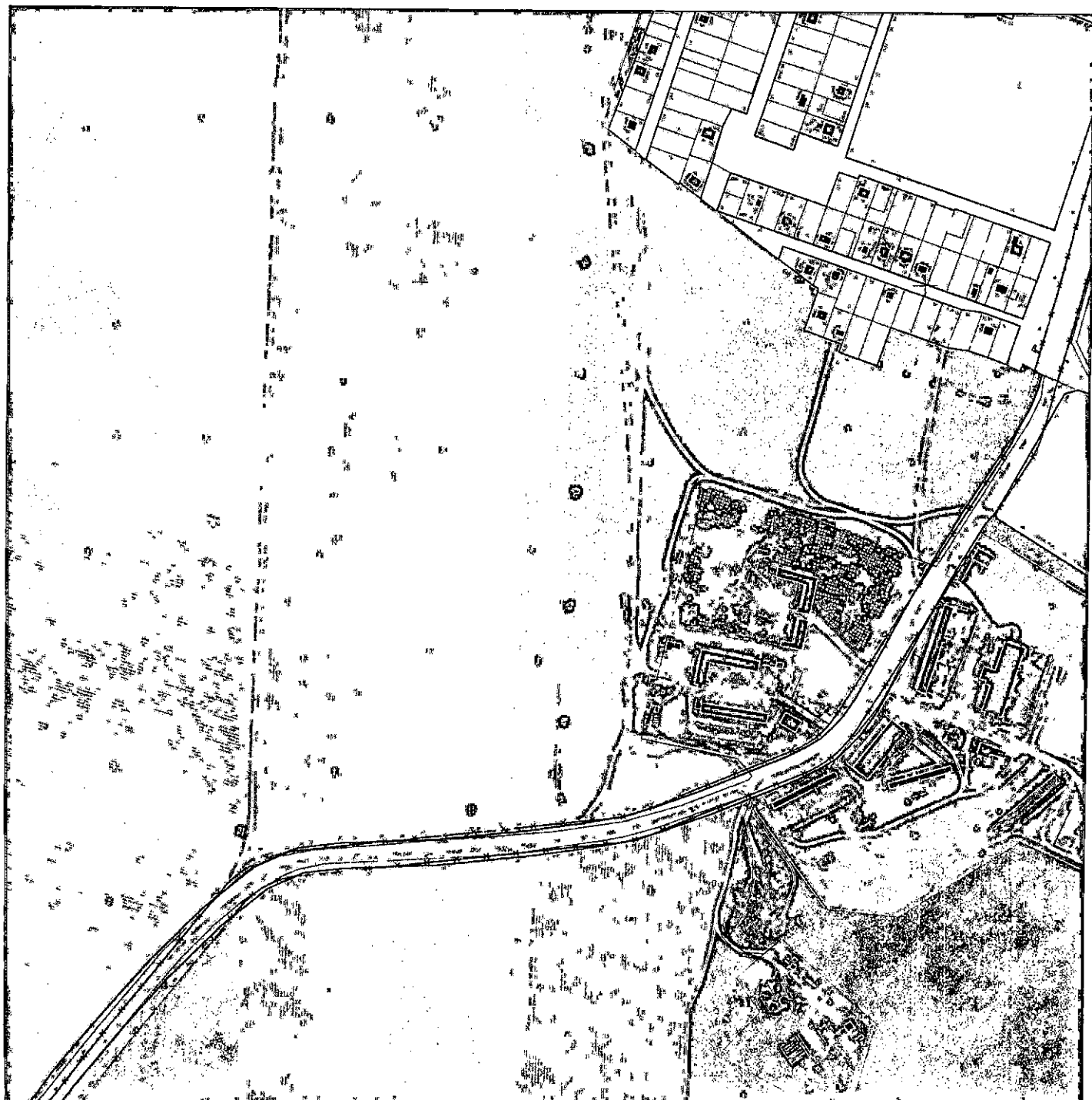
Планировочные элементы планировочной структуры

□ Квартал

□ Территория ведения гражданами садоводства или огородничества для собственных нужд

□ Улично-дорожная сеть

□ Территория общего пользования



Примечание: границы зон планировочного развития объектов капитального строительства, расположенные в границах зон планировочного развития территории на территории размещения планируемых объектов капитального строительства

ГЗ ППТ ОБЩ			
Уч. №	Уч. №	Уч. №	Уч. №
1	2	3	4
5	6	7	8
9	10	11	12
13	14	15	16
17	18	19	20
21	22	23	24
25	26	27	28
29	30	31	32
33	34	35	36
37	38	39	40
41	42	43	44
45	46	47	48
49	50	51	52
53	54	55	56
57	58	59	60
61	62	63	64
65	66	67	68
69	70	71	72
73	74	75	76
77	78	79	80
81	82	83	84
85	86	87	88
89	90	91	92
93	94	95	96
97	98	99	100
101	102	103	104
105	106	107	108
109	110	111	112
113	114	115	116
117	118	119	120
121	122	123	124
125	126	127	128
129	130	131	132
133	134	135	136
137	138	139	140
141	142	143	144
145	146	147	148
149	150	151	152
153	154	155	156
157	158	159	160
161	162	163	164
165	166	167	168
169	170	171	172
173	174	175	176
177	178	179	180
181	182	183	184
185	186	187	188
189	190	191	192
193	194	195	196
197	198	199	200
201	202	203	204
205	206	207	208
209	210	211	212
213	214	215	216
217	218	219	220
221	222	223	224
225	226	227	228
229	230	231	232
233	234	235	236
237	238	239	240
241	242	243	244
245	246	247	248
249	250	251	252
253	254	255	256
257	258	259	260
261	262	263	264
265	266	267	268
269	270	271	272
273	274	275	276
277	278	279	280
281	282	283	284
285	286	287	288
289	290	291	292
293	294	295	296
297	298	299	300
301	302	303	304
305	306	307	308
309	310	311	312
313	314	315	316
317	318	319	320
321	322	323	324
325	326	327	328
329	330	331	332
333	334	335	336
337	338	339	340
341	342	343	344
345	346	347	348
349	350	351	352
353	354	355	356
357	358	359	360
361	362	363	364
365	366	367	368
369	370	371	372
373	374	375	376
377	378	379	380
381	382	383	384
385	386	387	388
389	390	391	392
393	394	395	396
397	398	399	400
401	402	403	404
405	406	407	408
409	410	411	412
413	414	415	416
417	418	419	420
421	422	423	424
425	426	427	428
429	430	431	432
433	434	435	436
437	438	439	440
441	442	443	444
445	446	447	448
449	450	451	452
453	454	455	456
457	458	459	460
461	462	463	464
465	466	467	468
469	470	471	472
473	474	475	476
477	478	479	480
481	482	483	484
485	486	487	488
489	490	491	492
493	494	495	496
497	498	499	500

ГА НИИ  
Б. ГАИС



A black and white photograph of a rectangular object, possibly a box or container, with the word "Container" printed vertically on its side. The object is surrounded by a dense, chaotic pattern of small, dark, irregular shapes, resembling a heavily textured surface or a large number of small objects. The background is light and speckled.

..... Граница между субъектами РФ - государством федерального значения Севастополем и Республикой Крым

Сведения Единого государственного реестра недвижимости

Земельные участки

## Объекты капитального строительства

Отменяемые красные лини

— Действующие красные линии

— Установленные красные линии

Квартал

Территория ведения гражданами садоводства или огородничества

для собственных нужд

Телефонная служба

ялдрозавил азашор кидрида!

Примечание: зрелым эон планетарного рассеяния объектов капитального строительства в связи с тем, что проектом планировки территории не предусмотрено размещение надземных и подземных объектов капитального строительства.

[illegible]



-----  
Граница между субъектами РФ - городом федерального значения  
Севастополем и Республикой Крым

Сведения Единого государственного реестра недвижимости

- |  |                   |                                    |
|--|-------------------|------------------------------------|
|  | Земельные участки | Объекты капитального строительства |
|--|-------------------|------------------------------------|

Красные линии

- \*— Отменяемые красные линии  
 — Действующие красные линии  
 — Устанавливаемые красные линии

### Планируемые элементы плановой структуры

- |         |  |                      |                               |
|---------|--|----------------------|-------------------------------|
| Квартал | Территория ведения гражданином садоводства или огородничества для собственных нужд | Улично-дворовая сеть | Территория общего пользования |
|---------|--|----------------------|-------------------------------|

Применение методов статистического анализа данных в области экономики и управления предприятием является одним из основных направлений деятельности современных предприятий. В настоящее время в области статистики и анализа данных существует большое количество различных методов и подходов к решению задач. В данной статье рассматриваются некоторые из них.

[illegible]



-----  
Граница между субъектами РФ городом федерального значения  
Севастополем и Республикой Крым

Земельные участки

Объекты капитального строительства

Красные линии

Отменяется координата 111111

— Действующее законодательство

Устанавливаемые красные линии

Придніпровське земляпродовольчостановлення

ΚΑΡΤΑ

Территория бедения гражданскими средствами или оговоренности

для собственных нужд

Бливно-дорожная сеть

**КОНСТАНТИНОВ**

Помеченные краснотой лампированные различия объема капитала, отражающего отсутствие в связи с этим член Проектом планировки территории на субсидирование размещения указанных объектов капитального строительства.

[illegible]



## Условные обозначения

- Граница между субъектами РФ городом федерального значения  
Севастополем и Республикой Крым

Сведения Единого государственного реестра недвижимости

- Земельные участки  
Объекты капитального строительства  
Красные линии

- ♦— Отменяемые красные линии
- Действующие красные линии
- Устанавливаемые красные линии

## Планируемые элементы планировочной структуры

- |  |       |
|--|-------|
| Квартал  | _____ |
| Территория ведения хозяйства или огорода/сада для собственных нужд | _____ |
| Улично-дорожная сеть   | _____ |
| Территория общего пользования                                      | _____ |

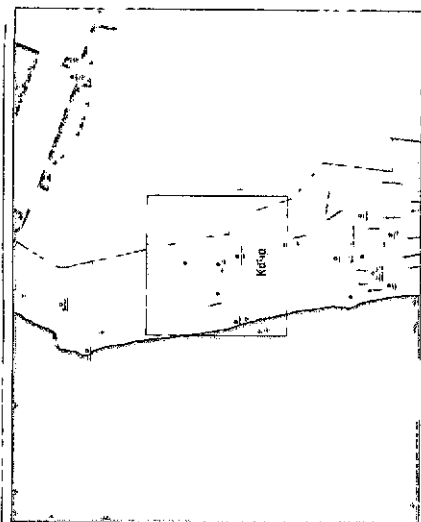
Приведенные графы и таблицы не позволяют рассмотреть в полной мере, что происходит с объектами недвижимости при их владении. Поэтому в таблице 2 приводятся данные о распределении объектов недвижимости по различным категориям.

[illegible]









Условные обозначения

-----  
Граница между субъектами РФ – ресурсом федерального значения  
Севастополю и Республикой Крым

Сведения Единого государственного реестра недвижимости

Земельные участки

Объекты капитального строительства

Красные линии

— Отменяемые красные линии

— Действующие красные линии

— **Установившиеся красные линии**

Планируемые элементы производственной структуры

Копия

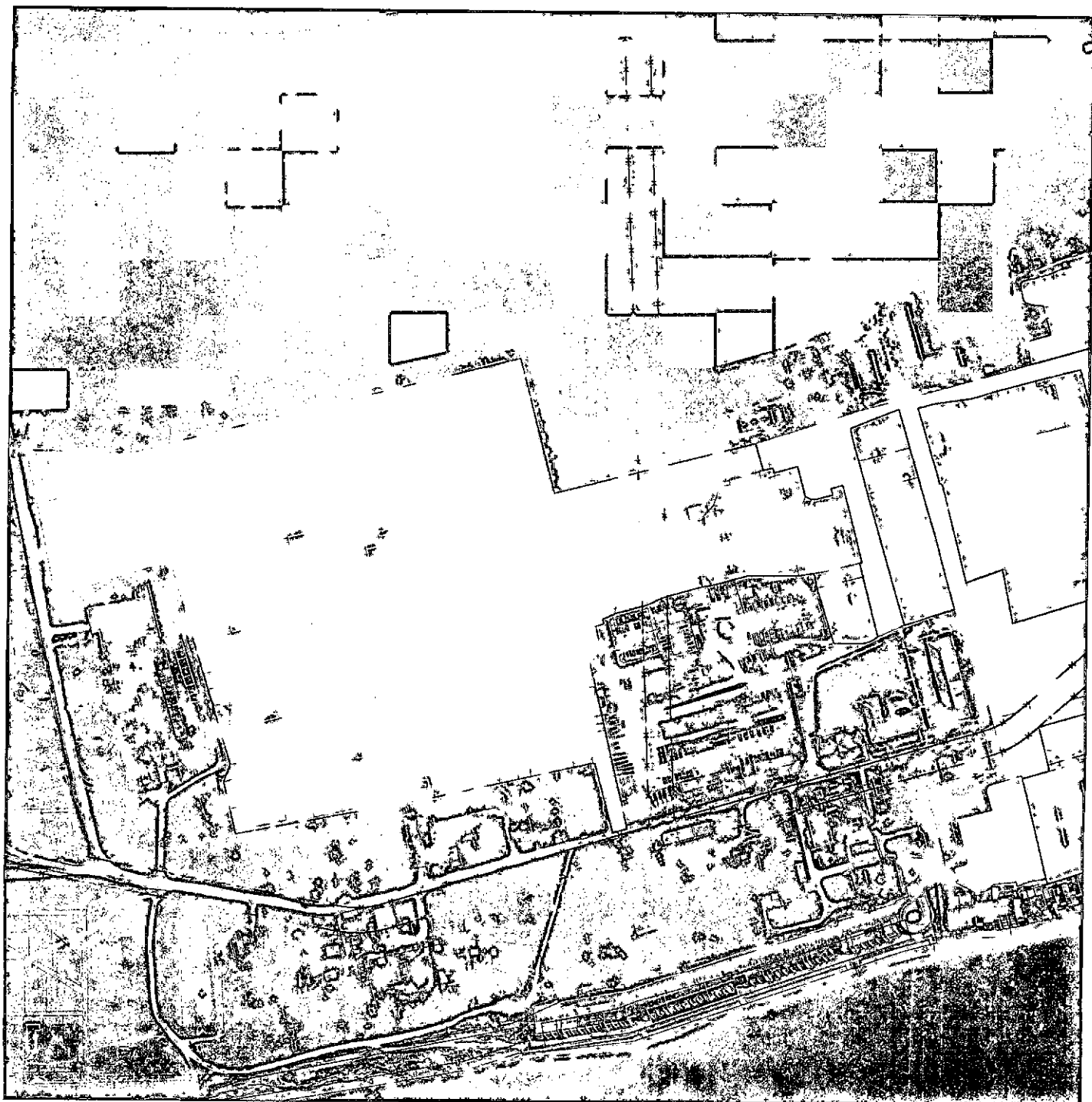
Территория ведения гражданами добровольства или государственства

для собственных нужд

Технология «Умный дом»

Downloaded from <http://ajphaphysocpharm.sagepub.com/> at 02:22 11 November 2014

Примечание: травмы зон плечевого пояса различаются по тяжести, поэтому в зависимости от тяжести травмы плечевого пояса различаются и размеры компенсации. В зависимости от тяжести травмы плечевого пояса различаются и размеры компенсации.

[illegible]



A technical drawing of a rectangular building with a central courtyard. The building is oriented horizontally. The central courtyard is labeled 'Korea' and '100'. The drawing includes various lines, arrows, and annotations, suggesting a detailed architectural or engineering plan. The drawing is oriented horizontally, with the label 'Korea' and '100' positioned in the center of the courtyard. The drawing is oriented horizontally, with the label 'Korea' and '100' positioned in the center of the courtyard. The drawing is oriented horizontally, with the label 'Korea' and '100' positioned in the center of the courtyard.

## Условные обозначения

-----  
Граница между субъектами РФ - городом федерального значения  
Севастополем и Республикой Крым

Сведения Единого государственного реестра недвижимости

Земельно-лесные участки

**Объекты капитального строительства**

Красные линии

Отменяемые красные линии

— Действующее законодательство

Установившиеся красные линии

## Планируемые элементы планировочной структуры

Курсовая

Территория ведения гражданину садоводства или огородничества для собственных нужд

Улично-дорожная сеть

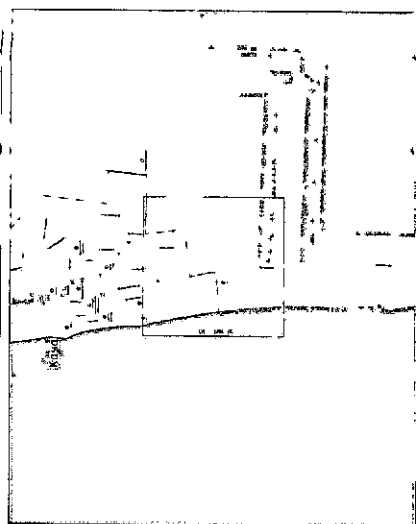
Территория общего пользования

**Figure 1**

Значение: график зон планирования объектов капитального строительства опускается в связи с тем, что проектом планировки территории не предусмотрено размещение различных объектов капитального строительства.

[illegible]





## Условные обозначения

Граница между субъектами РФ - гордом федерального значения  
Севагтоломем и Республикой Крым

Сведения Единого государственного реестра недвижимости

Земельные участки

Объекты капитального строительства

Красные линии

—\*—  
Стменяемые кражные листы

— Действующие красные линии

— Установившаяся красная линия

## Планируемые элементы плановочной структуры


Квартал

Территория ведения гражданами садоводства или огородничества для собственных нужд

Полное наименование организации

Территория общего пользования

тренировки. Являясь зам. главного тренера областного капитального "промышленного" спортклуба, он участвует в связи с этим в работе по развитию спортивной инфраструктуры на предприятиях областного промышленного производства.

[illegible]




### Условные обозначения

- ..... Гранулы между субъектами РФ – городом федерального значения  
Северодвинск и Республикой Крым
- Сведения Единого государственного реестра недвижимости
- Земельные участки  
Объекты капитального строительства  
Красные линии  
Отмеченные красные линии  
Действующие красные линии  
Установленные красные линии  
Планируемые элементы планировочной структуры  
Квартал  
Территория ведения гражданами садоводства или огороженности для собственных нужд  
Улично-дорожная сеть  
Территория общего пользования

Примечание: значениям зон планирования различия объема и планирования строительства в связи с тем, что в рамках планировки территории не предусмотрены размещения объектов капитального строительства

[illegible]





Числовые обозначения

..... Граница между субъектами РФ - городом федерального значения  
Севастополем и Республикой Крым

Сведения Единого государственного реестра недвижимости

Эмгэггүй үндэстэн

**Объекты капитального строительства**

Красные Луны

—\*— Отменяемые круглые линии

— Действующие красные линии

— Установленные красные линии

## Планируемые элементы плановочной структуры

Квартал

Территория дачения гражданами садоводства или огородничества для собственных нужд

для собственных нужд

Торговля с иностранными государствами

ΚΑΠΙΤΑΝΟΣ ΑΥΛΗΣ ΠΑΡΑΤΗΡΗΣΕΩΝ ΚΑΘΟΛΙΚΗΣ


Применение 250-миллион планового значения объемов капитального строительства обусловлено в связи с тем, что проектом планировки территории не предусмотрены различные планировки и размещения объектов капитального строительства.

[illegible]









-----  
Граница между субъектами РФ – городом федерального значения  
Севастополем и Республикой Крым

Сведения Единого государственного реестра недвижимости

Земельный участок

Объекты капитального строительства

Красные линии

— Отменяемые кодовые линии

— Действующие красные линии

— Установливаемые красные линии

### Планируемые элементы планировочной структуры

Кварта

Территория ведения гражданами садоводства или огородничества для собственных нужд

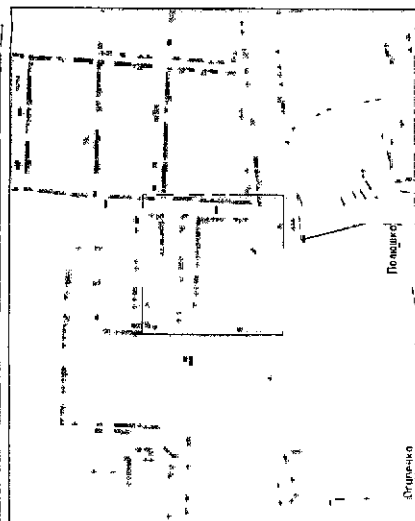
Улично-дорожная сеть

Территория общего пользования

применения зон планетарного радиуса обычных капиллярных опускников в связи с тем, что в тропическом климате и на территории не предусмотрены различные климатические условия.

[illegible]





## Условные обозначения

.....  
Граница между субъектами РФ – горючим федерального значения  
Севастопольск и Республикой Крым

Сведения Единого государственного реестра недвижимости

Земельные участки

Объекты контроля являются

Красные джунгли

— Ученые —

ОБЩЕНАЦИОННЫЕ КРАСНЫЕ ЛОДКИ

— **достоинство красные помидоры**

## Планируемые элементы планово-бюджетной структуры

Қысқартылған

Территория ведения гражданином садоводства или огородничества для собственных нужд

для собственных нужд

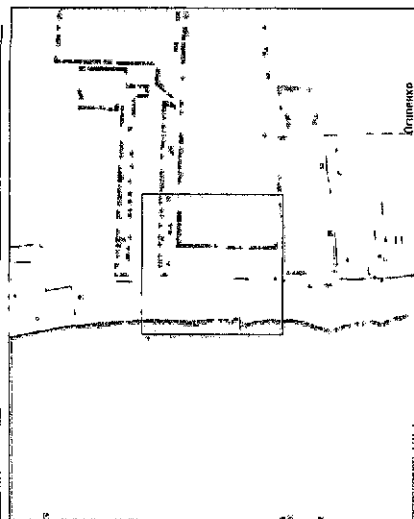
Ученые считают, что в будущем семья будет играть все более важную роль в жизни общества.

территория общего пользования

Тринадцать записей зон плазменного разряда обобщены в таблицу 1, в которой рассмотрены вопросы, связанные с присутствием различных химических элементов в плазме.

[illegible]





## Условные обозначения

-----  
Граница между субъектами РФ - городом федерального значения  
Севастополем и Республикой Крым

## Сведения Единого государственного реестра недвижимости

- | Земельные участки | Объекты капитального строительства |
|-------------------|------------------------------------|
| 1                 | 2                                  |
| 3                 | 4                                  |
| 5                 | 6                                  |
| 7                 | 8                                  |
| 9                 | 10                                 |
| 11                | 12                                 |
| 13                | 14                                 |
| 15                | 16                                 |
| 17                | 18                                 |
| 19                | 20                                 |
| 21                | 22                                 |
| 23                | 24                                 |
| 25                | 26                                 |
| 27                | 28                                 |
| 29                | 30                                 |
| 31                | 32                                 |
| 33                | 34                                 |
| 35                | 36                                 |
| 37                | 38                                 |
| 39                | 40                                 |
| 41                | 42                                 |
| 43                | 44                                 |
| 45                | 46                                 |
| 47                | 48                                 |
| 49                | 50                                 |
| 51                | 52                                 |
| 53                | 54                                 |
| 55                | 56                                 |
| 57                | 58                                 |
| 59                | 60                                 |
| 61                | 62                                 |
| 63                | 64                                 |
| 65                | 66                                 |
| 67                | 68                                 |
| 69                | 70                                 |
| 71                | 72                                 |
| 73                | 74                                 |
| 75                | 76                                 |
| 77                | 78                                 |
| 79                | 80                                 |
| 81                | 82                                 |
| 83                | 84                                 |
| 85                | 86                                 |
| 87                | 88                                 |
| 89                | 90                                 |
| 91                | 92                                 |
| 93                | 94                                 |
| 95                | 96                                 |
| 97                | 98                                 |
| 99                | 100                                |


Красные линии

- +— Отменяемые красные линии  
 — Действующие красные линии  
 — Устанавливаемые красные линии

### Планируемые элементы планового строительства

- |         |  |
|---------|--|
| квартал | Территория ведения гражданами садоводства или огороженности для собственных нужд |
|         | Улично-дорожная сеть   |
|         | Территория общего пользования  |

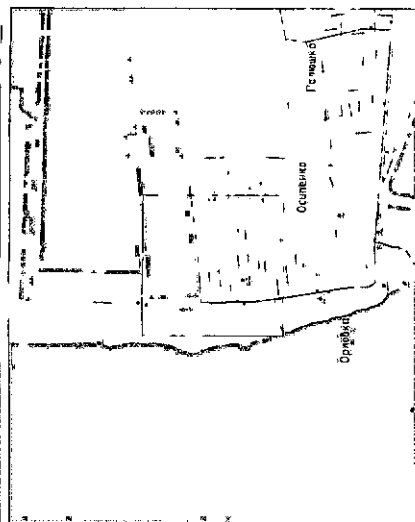
Применение границы зон планируемого разведения объектов строительства осуществляется в связи с тем, что проектом планировки территории не предусмотрено разделение планируемых к разведению объектов капитального строительства

[illegible]





с. Осиленко. Лист 4.1



### Условные обозначения

----- Граница между субъектами РФ - городом федерального значения  
Геодезическим и Республикой Крым

Сведения Единого государственного реестра недвижимости

□ Земельные участки

□ Объекты капитального строительства

Красные линии

— Отмеченные красные линии

— Действующие красные линии

— Установленные красные линии

Планируемые элементы планировочной структуры

□ Квартал

□ Территория бедствия, грабжа, садоводства или оздоровительного  
для собственников

□ Улично-дорожная сеть

□ Территория общего пользования

Примечание: проект планировки территории является документом, утвержденным в соответствии с законодательством Республики Крым. Проект планировки территории не является документом, утвержденным в соответствии с законодательством Республики Крым. Проект планировки территории не является документом, утвержденным в соответствии с законодательством Республики Крым.

ГЭ-ПТ-ОДН									
Информация об объекте планировки территории									
Наименование объекта планировки территории	Городской округ	Городской округ	Городской округ	Городской округ	Городской округ	Городской округ	Городской округ	Городской округ	Городской округ
Адрес объекта планировки территории	Городской округ	Городской округ	Городской округ	Городской округ	Городской округ	Городской округ	Городской округ	Городской округ	Городской округ
Дата утверждения проекта планировки территории	2023	2023	2023	2023	2023	2023	2023	2023	2023
Состав проекта планировки территории	Лист 4.1	Лист 4.2	Лист 4.3	Лист 4.4	Лист 4.5	Лист 4.6	Лист 4.7	Лист 4.8	Лист 4.9
Чертеж планировки территории	Лист 4.1	Лист 4.2	Лист 4.3	Лист 4.4	Лист 4.5	Лист 4.6	Лист 4.7	Лист 4.8	Лист 4.9
Масштаб	1:2000	1:2000	1:2000	1:2000	1:2000	1:2000	1:2000	1:2000	1:2000

ГЭ-ПТ-ОДН



Полесье

Б. Липки

Орловский

## Угловые обозначения

-----  
Граница между субъектами РФ – городом федерального значения  
Севастополем и Республикой Крым

Сведения Единого государственного реестра недвижимости

Земельные участки

Объекты капитального строительства

Красные линии

—\*— Отменяемые красные линии

— Действующее красное лыно

— Установлюемые красные линии

Полупроводниковый диод

КВ000001

Территория ведения гражданами садоводства или огородничества

для собственных нужд

Технология

книгопечатная промышленность

Примечание: средним или планового значения объема капитального строительства в связи с тем, что прогнозам капитальных вложений не предусмотрено разделение по различным объемам капитальных вложений.

[illegible]





## Условные обозначения

.....  
Граница между субъектами РФ - городом федерального значения  
Севастополем и Республикой Крым

Сведения Единого государственного реестра недвижимости

Земельные участки

Объекты капитального строительства

Красные линии

— Отменяемые красные линии

— Действующие красные линии

— Установленные красные линии

### Планируемые элементы планировочной структуры

Квартали

Территория ведения гражданами садоводства или огородничества для собственных нужд

Члнчно-броджндя селъ

Территория общего пользования

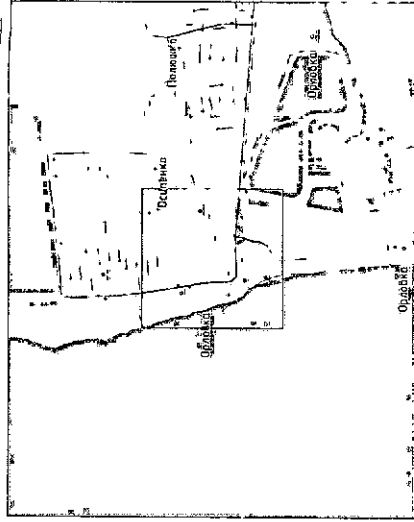
Примечание: значения в скобках относятся к различным объектам капитализации

[illegible]





с. Осипенко. Лист 4.4



### Условные обозначения

----- Граница между субъектами РФ - городом федерального значения Севастополем и Республикой Крым

Государственный кадастровый реестр недвижимости

Земельные участки

Объекты капитального строительства

Красные линии

Отменяемые красные линии

Действующие красные линии

Устанавливаемые красные линии

Планировочные элементы планировочной структуры

Квартал

Территория ведения гражданами садоводства или огородничества для собственных нужд

Улично-дорожная сеть

Территория общего пользования

Примечание: границы зон планировки территории, установленные в соответствии с законодательством Российской Федерации, не являются границами территории, на которой осуществляется градостроительное проектирование. Границы территории, на которой осуществляется градостроительное проектирование, устанавливаются в соответствии с законодательством Российской Федерации.

Лист 4.4			
№	Имя	Фамилия	Подпись
1	Иванов	Иван	Иванов
2	Петров	Петр	Петров
3	Сидоров	Сидор	Сидоров
4	Климов	Климов	Климов
5	Попов	Попов	Попов
6	Смирнов	Смирнов	Смирнов
7	Мухоморов	Мухоморов	Мухоморов
8	Васильев	Васильев	Васильев
9	Александров	Александров	Александров
10	Куликов	Куликов	Куликов
11	Лебедев	Лебедев	Лебедев
12	Павлов	Павлов	Павлов
13	Соколов	Соколов	Соколов
14	Степанов	Степанов	Степанов
15	Тихонов	Тихонов	Тихонов
16	Фролов	Фролов	Фролов
17	Харин	Харин	Харин
18	Цыганов	Цыганов	Цыганов
19	Чайков	Чайков	Чайков
20	Шаров	Шаров	Шаров
21	Шевченко	Шевченко	Шевченко
22	Щеглов	Щеглов	Щеглов
23	Юрьев	Юрьев	Юрьев
24	Яковлев	Яковлев	Яковлев
25	Яковлев	Яковлев	Яковлев

САНИТАРНО-ГИГИЕНЫ



## Условные обозначения

- Граница между субъектами РФ - городом федерального значения  
Севастополем и Республикой Крым

Сведения Единого государственного реестра недвижимости

- земельные участки  
Объекты капитального строительства  
Красные линии  
Опоясывающие красные линии  
Действующие красные линии  
Устанавливаемые красные линии

### Планируемые элементы планировочной структуры

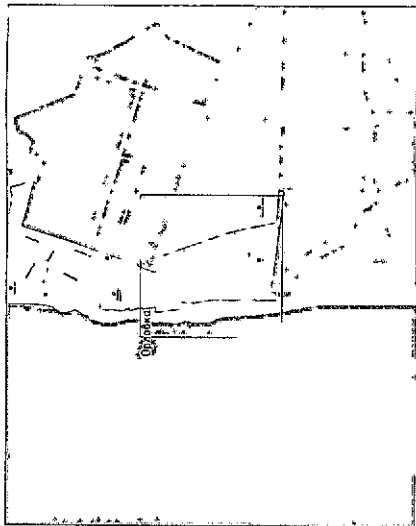
- Квартал  
Территория ведения гражданами садоводства или огородничества для собственных нужд  
Улично-дорожная сеть  
Территория общего пользования

Применение транзакции зон планирования для уменьшения объема капитала выдает спринтерская оптимизация в связи с тем, что транзакции планируются заранее не предусмотрено различие планирования в размещении объектов капитального строительства

[illegible]



с. Орловка. Лист 5.1



### Условные обозначения

- ..... Граница между субъектами РФ – границей федерального значения
- Собластоподем и Республикой Крым
- Сведения Единого государственного реестра недвижимости
- Земельные участки
- Объекты капитального строительства
- Красные линии
- Ограничивающие красные линии
- Делительные красные линии
- Угловыделенные красные линии
- Планируемые элементы планировочной структуры
- Квартал
- Территория ведения гражданами садоводства или огородничества для собственных нужд
- Улично-дорожная сеть
- Территория общего пользования

Примечание: Условные обозначения объектов садоводства и огородничества для собственных нужд не применяются в отношении территорий, на которых не предусмотрено возведение объектов капитального строительства.

ИЗДАНИЕ		Лист	5.1	252
Содержание		Лист	5.1	252
Объем и содержание территории		Лист	5.1	252
Число и наименование территории		Лист	5.1	252
Рассчитано: 1:7 000		Лист	5.1	252





### Условные обозначения

- .....  
Граница между субъектами РФ - горобом федерального значения 'я  
Севастополем и Республикой Крым

## Сведения Единого государственного реестра недвижимости

- |                   |                                    |
|-------------------|------------------------------------|
| Земельный участок | Объекты капитального строительства |
|-------------------|------------------------------------|

Красные линии

- Отменяемые красные линии  
Действующие красные линии  
Установленные красные линии

## Планируемые элементы плановой структуры

- |         |   |                      |                               |
|---------|---|----------------------|-------------------------------|
| Квартал | Территория ведения гражданами садоводства или огородничества для собственных нужд | Улично-дворовая сеть | Территория общего пользования |
|---------|---|----------------------|-------------------------------|

Примечание: средним тан планового разменения объектов капиталовложений в связи с тем, что в среднем плановых капиталовложений не предусматривается разменения объектов капиталовложений

[illegible]



-----  
Граница между субъектами РФ – городом федерального значения  
Севастополем и Республикой Крым

Сведения Единого государственного реестра недвижимости

[illegible]

Объекты капитального строительства

Красные линии

— Отменяемые красные линии

— Действующие красные линии

Установиваемые красные линии

[illegible]

ΚΑΠΙΤΑΛ

Территория бедствия грозит нам свобода или оговоричность  
для собственных нужд

для собственных нужд

Яшай Яджодор-онхлв

являющийся общим ядром  $\mathcal{P}$ ;

[illegible][illegible]



The map shows the village of Oprelitsa, which is a small settlement with a few buildings and a church. It is located in a valley, with hills and mountains in the background. The map includes a scale bar and a north arrow. The surrounding area is marked with various roads and settlements, including Prilep, Dushovo, and Oprelitsa. The map is a black and white line drawing, typical of a technical or historical map.

-----  
Граница между субъектами РФ - городом федерального значения  
Севастополем и Республикой Крым

Сведения Единого государственного реестра недвижимости

Заче́нымы чыда́ткы

Объекты капитального строительства

Красные линии

— \* — Отменяемые красные линии

— Действующее красное лыжи

— Установленные красные линии

## Планируемые элементы производственной структуры

Καθημερινά

Территория ведения гражданами садоводства или огородничества для собственных нужд

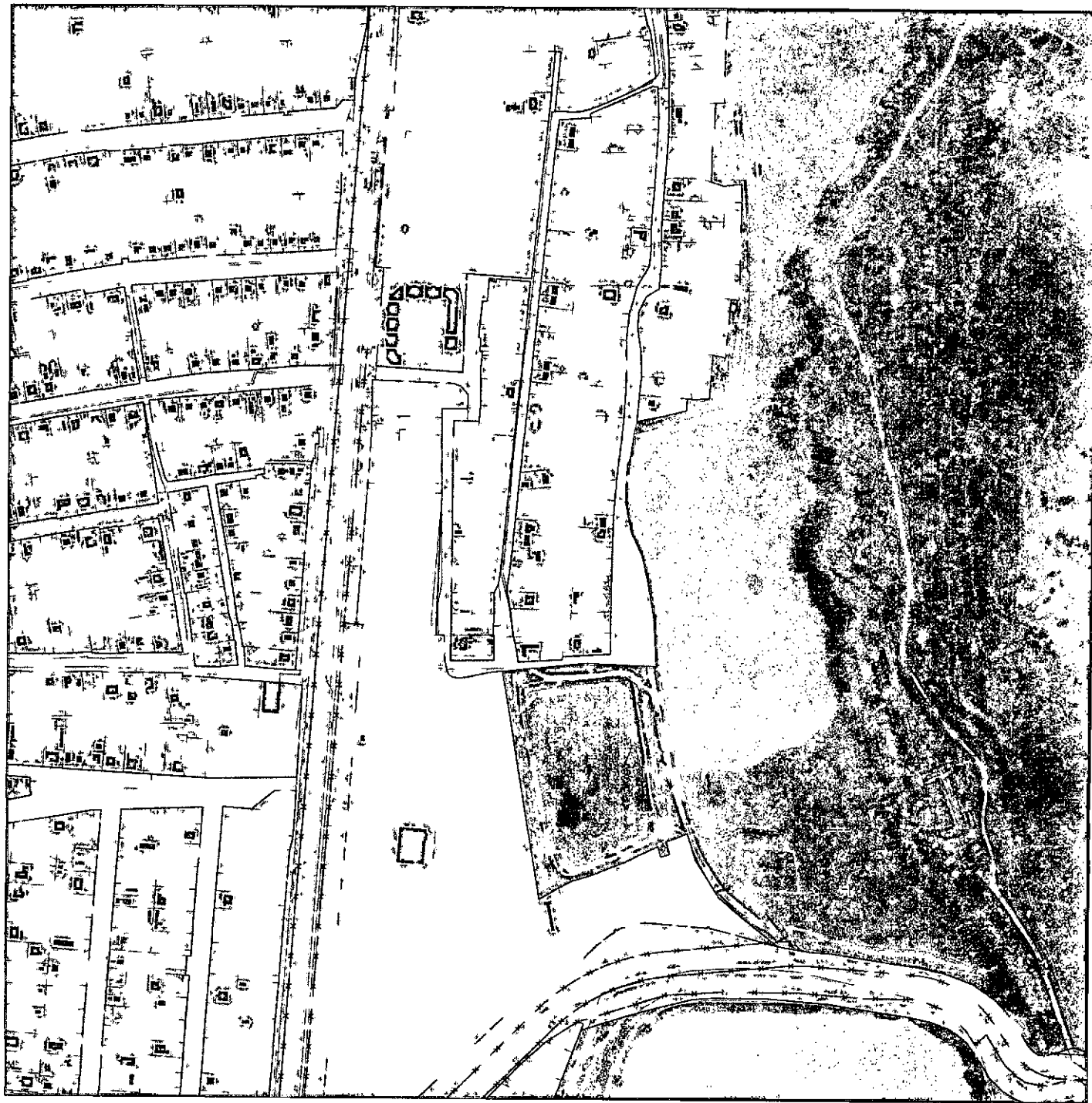
Улучно-дорожная сеть

Территория общего пользования

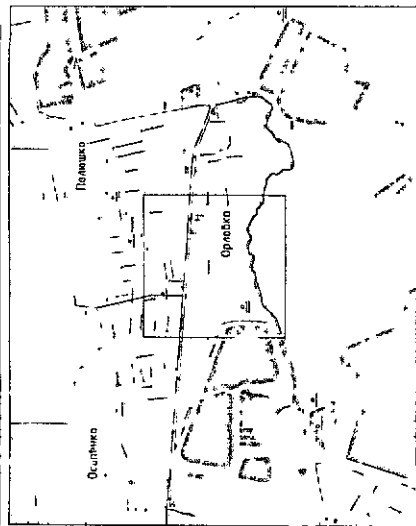
Применение зрительных элементов для обозначения объектов различного строения, отличающегося по форме, цвету, размеру, способствует развитию пространственного воображения и способствует развитию познавательных способностей.

[illegible]





с. Орловка. Лист 5.5



### Условные обозначения

----- Граница между субъектами РФ - городом федерального значения Севастополем и Республикой Крым

Сведения Единого государственного реестра недвижимости

□ Земельные участки

□ Объекты капитального строительства

— Красные линии

— Планируемые красные линии

— Действующие красные линии

— Установленные красные линии

Планируемые элементы планировочной структуры

□ Квартал

□ Территория ведения гражданами садоводства или огородничества для собственных нужд

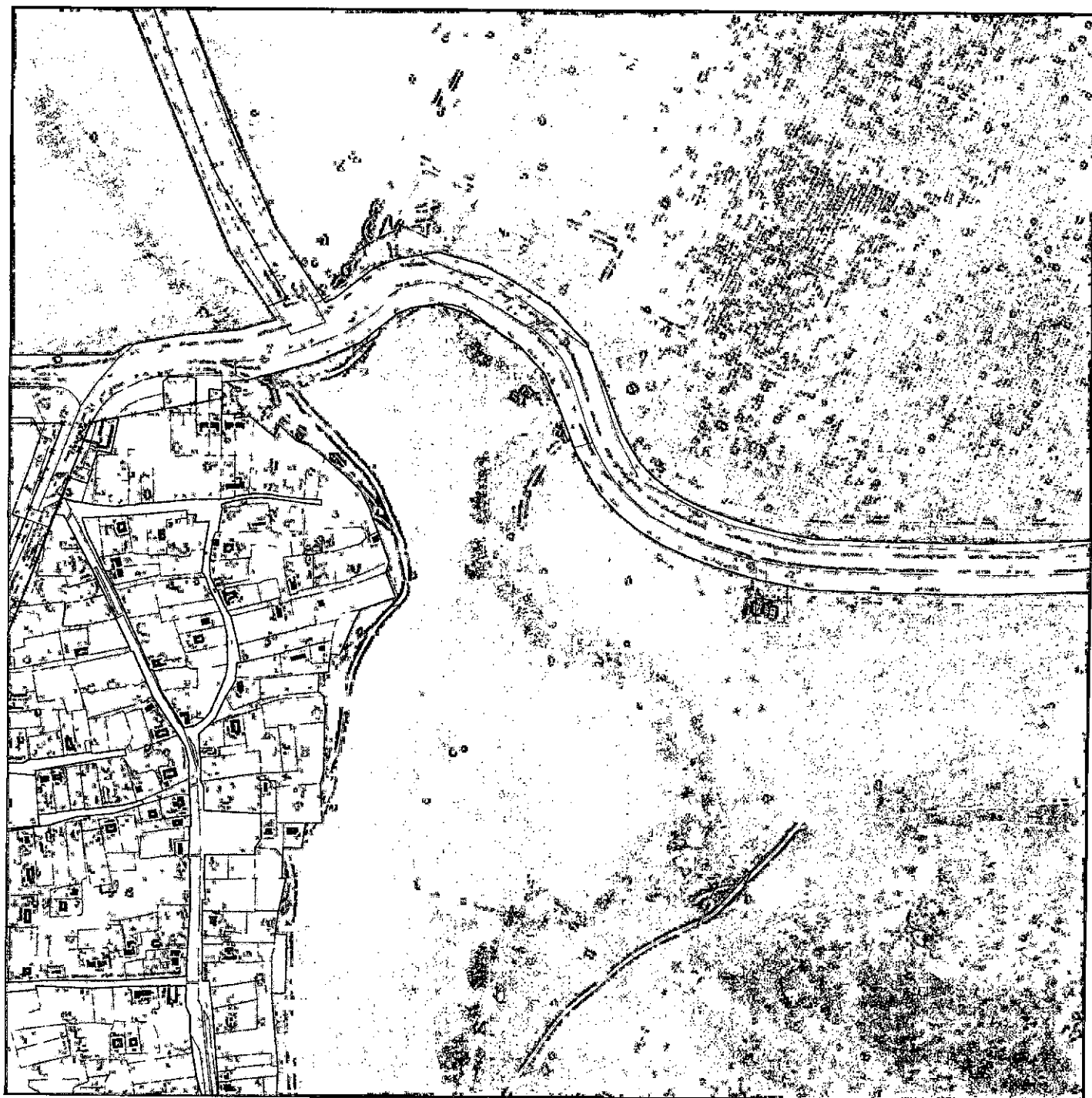
□ Улично-дворовая сеть

□ Территория общего пользования

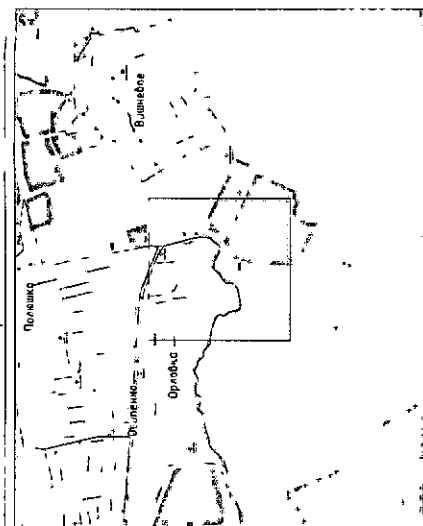
Примечание: Значения, указанные в таблице, являются ориентировочными и могут изменяться в зависимости от фактического состояния территории. В случае необходимости уточнения данных, пожалуйста, обратитесь к авторам проекта.

ГЭ-ПТ-ОПН									
№ п/п	Наименование объекта	Адрес	Дата	Статус	Вид	Содержание	Содержание	Содержание	Содержание
1	Земельный участок	г. Севастополь, пгт. Орловка, д. 1	2023	Активен	Земельный	Земельный участок	Земельный участок	Земельный участок	Земельный участок
2	Объект капитального строительства	г. Севастополь, пгт. Орловка, д. 1	2023	Активен	Объект	Объект капитального строительства	Объект капитального строительства	Объект капитального строительства	Объект капитального строительства
3	Территория общего пользования	г. Севастополь, пгт. Орловка, д. 1	2023	Активен	Территория	Территория общего пользования	Территория общего пользования	Территория общего пользования	Территория общего пользования
4	Территория садоводства или огородничества	г. Севастополь, пгт. Орловка, д. 1	2023	Активен	Территория	Территория садоводства или огородничества	Территория садоводства или огородничества	Территория садоводства или огородничества	Территория садоводства или огородничества
5	Улично-дворовая сеть	г. Севастополь, пгт. Орловка, д. 1	2023	Активен	Улично-дворовая	Улично-дворовая сеть	Улично-дворовая сеть	Улично-дворовая сеть	Улично-дворовая сеть
6	Квартал	г. Севастополь, пгт. Орловка, д. 1	2023	Активен	Квартал	Квартал	Квартал	Квартал	Квартал
7	Территория ведения гражданами садоводства или огородничества для собственных нужд	г. Севастополь, пгт. Орловка, д. 1	2023	Активен	Территория	Территория ведения гражданами садоводства или огородничества для собственных нужд	Территория ведения гражданами садоводства или огородничества для собственных нужд	Территория ведения гражданами садоводства или огородничества для собственных нужд	Территория ведения гражданами садоводства или огородничества для собственных нужд
8	Территория общего пользования	г. Севастополь, пгт. Орловка, д. 1	2023	Активен	Территория	Территория общего пользования	Территория общего пользования	Территория общего пользования	Территория общего пользования
9	Объект капитального строительства	г. Севастополь, пгт. Орловка, д. 1	2023	Активен	Объект	Объект капитального строительства	Объект капитального строительства	Объект капитального строительства	Объект капитального строительства
10	Земельный участок	г. Севастополь, пгт. Орловка, д. 1	2023	Активен	Земельный	Земельный участок	Земельный участок	Земельный участок	Земельный участок













с. Орловка. Лист 56



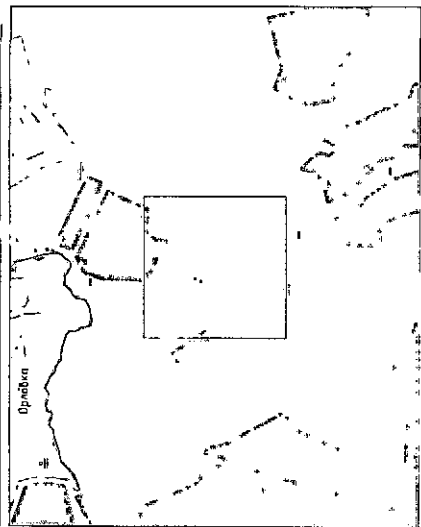
Условия обслуживания

- ..... Граница между субъектами РФ - городом федерального значения  
Самара, Самарской областью и Республикой Крым
- Сведения Единого государственного реестра недвижимости
- [ ] Земельные участки
-  Объекты капитального строительства
- Красные линии
-  Отмеченные красные линии
-  Действующие красные линии
-  Устанавливаемые красные линии
- Планируемые элементы планировочной структуры
-  Квартила
-  Территория ведения гражданами садоводства или огородничества для собственных нужд
-  Улично-дворовая сеть
-  Территория общего пользования

Примечание: значениям зон плавления, различиям значений коэффициента теплового расширения в связи с тем, что в данном исследовании термисторы не подвергались размягчению, значениям, относящимся к размягчению, и значениям коэффициента расширения.

[illegible]





ялпнах днэооо а;ягвола;л

-----  
Граница между субъектами РФ - городом федерального значения  
Севастополем и Республикой Крым

## Сведения Единого государственного реестра недвижимости

Земельная плата

005-ектны код утв. № 4020-г. 2009-04-26

Красные линии

— **Уменьшаемые красные линии**

— Действующие красные линии

— Установленные красные линии

### Планируемые элементы плановой структуры


Корона

Территория ведения гражданами садоводства или огородничества для собственных нужд

Учредитель: **Иванов-Иванов**

Территория общего пользования

Примечание: значения, указанные в таблице, являются ориентировочными. Для получения более точных данных необходимо провести дополнительные исследования.

[illegible]



с. Орловка. Лист 5.8



### Условные обозначения

----- Граница между субъектами РФ - граница федерального значения  
----- Субъектом и Республикой Крым

Сведения Единого государственного реестра недвижимости

Земельные участки

Объекты капитального строительства

Красные линии

Ограниченные красные линии

Действующие красные линии

Устанавливаемые красные линии

Планируемые элементы планировочной структуры

Квартал

Территория ведения гражданами садоводства или огородничества

для собственных нужд

Улично-дорожная сеть

Территория общего пользования

Примечание: границы, для планировки территории объектов капитального строительства, сфера обслуживания в границах которых, при этом, не являются границами территории, не являются границами территории, с границами объектов капитального строительства

Г.П.П. - 03/01			
Лист	№	Лист	№
1	1	2	2
3	3	4	4
5	5	6	6
7	7	8	8
9	9	10	10
11	11	12	12
13	13	14	14
15	15	16	16
17	17	18	18
19	19	20	20
21	21	22	22
23	23	24	24
25	25	26	26
27	27	28	28
29	29	30	30
31	31	32	32
33	33	34	34
35	35	36	36
37	37	38	38
39	39	40	40
41	41	42	42
43	43	44	44
45	45	46	46
47	47	48	48
49	49	50	50
51	51	52	52
53	53	54	54
55	55	56	56
57	57	58	58
59	59	60	60
61	61	62	62
63	63	64	64
65	65	66	66
67	67	68	68
69	69	70	70
71	71	72	72
73	73	74	74
75	75	76	76
77	77	78	78
79	79	80	80
81	81	82	82
83	83	84	84
85	85	86	86
87	87	88	88
89	89	90	90
91	91	92	92
93	93	94	94
95	95	96	96
97	97	98	98
99	99	100	100

Г.П.П. - 03/01

Лист 5.8

Г.П.П. - 03/01



## Условия обозначения

-----  
Граница между субъектами РФ – городом федерального значения  
Севастополем и Республикой Крым

Сведения Единого государственного реестра недвижимости

Лхашзонһь ахылаамаэ

Объекты капитального строительства

Красные линии

—\*— Отменяемые красные линии

— Действующее красное личи

— Устава добрые красные линии

## Планируемые элементы планово-сметной структуры

ΚΑΡΤΑ

Территория ведения гражданскому садоводству или огородничеству

для сообщений

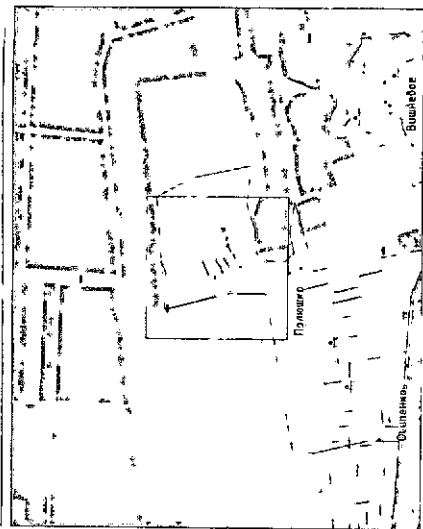
Плотно-рождная сеть

Downloaded from <http://ajph.org/> at University of California, San Diego on November 14, 2014

Примечание: значения зон планирования различаются в зависимости от структуры собственности и размера территории. Проценты планировки территории не предназначены для различия планируемых и размещенных объемов жилищного строительства.

[illegible]





ялпнэлднэозоу аялгвулж

-----  
Границы между субъектами РФ - городов федерального значения  
Севастополем и Республикой Крым

Сведения Единого государственного реестра недвижимости

Земельные участки

Объекты жилищного строительства

Красные линии

Отменяемые красные линии

— Действующие красные линии

— Устанавливаемые красные линии

Планируемые элементы производственного сотрудничества

Κατάσταση

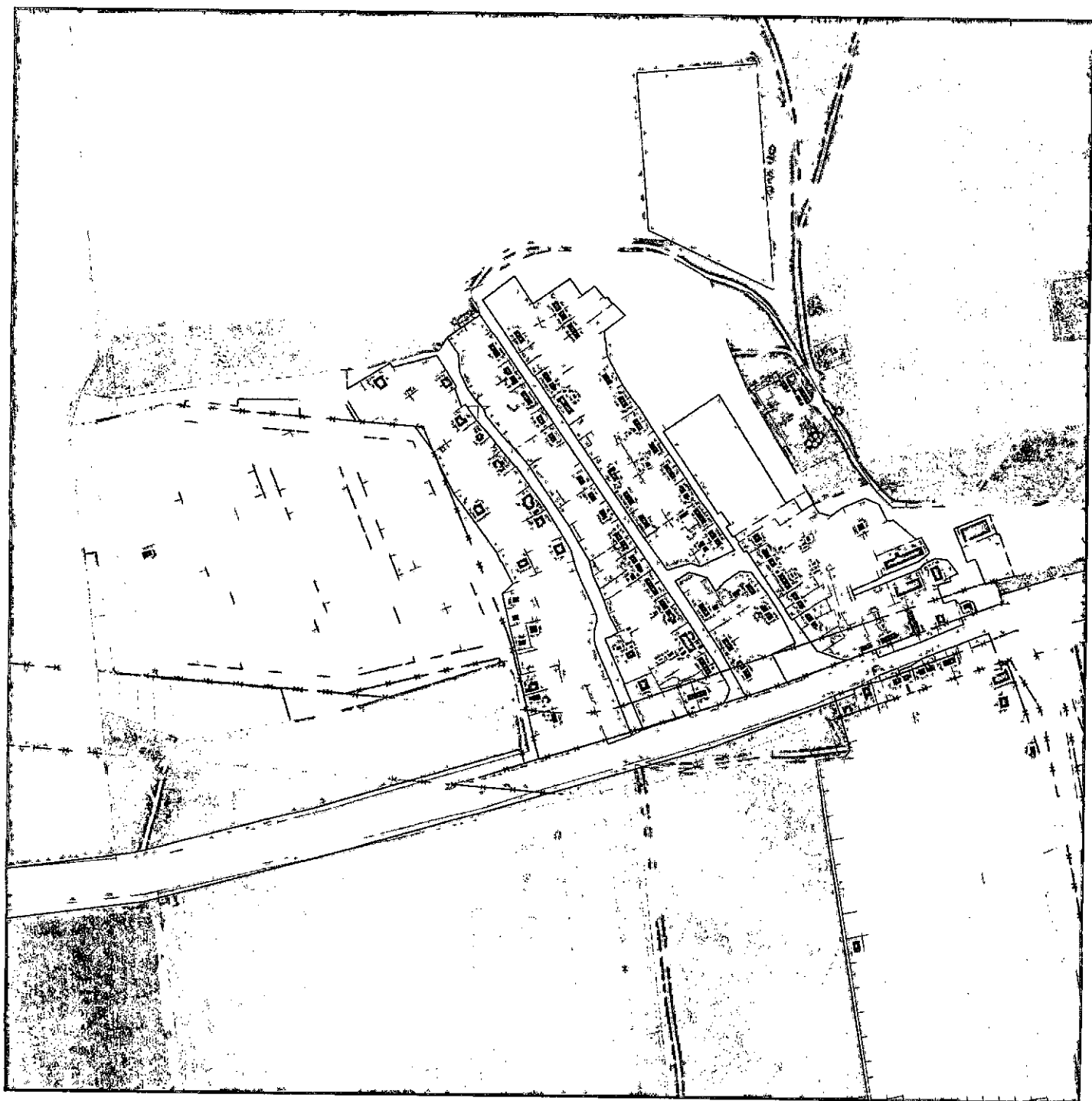
Территория ведения гражда́нами сабо́розства или о́городничества

для собственных нужд

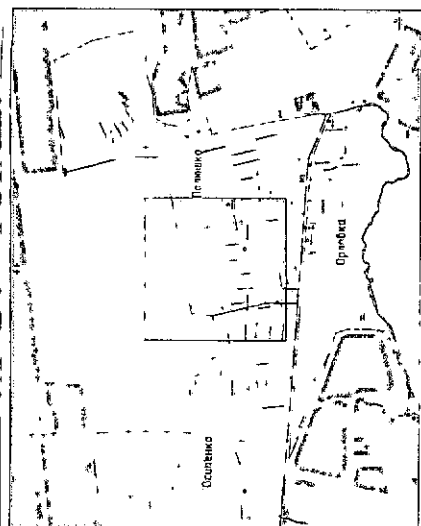
Тема: \_\_\_\_\_

Клиническое исследование

Примечание: значения зон планирования размещены объектах картографического слоя объектов в связи с тем, что в рамках планировки территории не предусмотрены размещения объектов различного назначения.

[illegible]





## Словные обозначения

-----  
Граница между субъектами РФ – городом федерального значения  
Севастополем и Республикой Крым

Сведения Единого государственного реестра недвижимости

Земельные участки

Объекты капитального строительства

Красные линии

—\*— Отменяемые красные линии

— Действующее красное лето

— Устанавливаемые красные линии

Планирование элементов производственной структуры

[illegible]

Территория ведения гражданама савобидства или озоридиначества

для собственных нужд

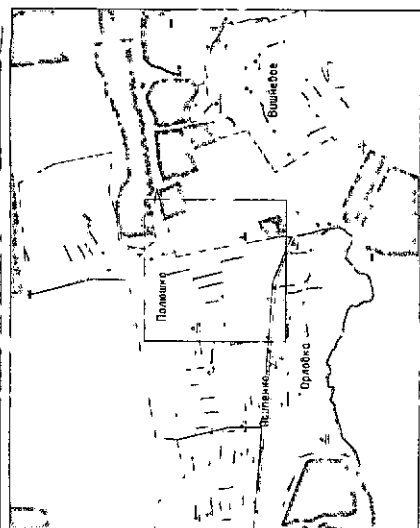
4. Удължаване на работното време

ЯНДООЗУУН ОЗГАЖИЙН ХАЙНДЛАЛ

Помеченные границы зон планирования размещения объектов капитального строительства существуют в связи с тем, что проектом планировки территории не предусмотрено различение планировки к различным объемам капитального строительства.

[illegible]





## Условные обозначения

-----  
Граница между субъектами РФ - городом федерального значения  
Севастополем и Республикой Крым

Сведения Единого государственного реестра недвижимости

Земельный участок

**Объекты капитального строительства**

Красные липы

— Стеняемые красные линии

— Действующие красные линии

Установка красные линии

### Планируемые элементы планировочной структуры

Κέρματα

Территория ведения гражданами садоводства или огородничества для собственных нужд

Улично-родовая семья

Территория общего пользования

Примечание: расходы на планируемое различие объектов капитального строительства относятся в связи с тем, что проектом планировки территории на предусмотренные различия планируются расходы областного казначейства

[illegible]











-----Граница между субъектами РФ гордом федерального значения  
Севастополем и Республикой Крым

Сведения Единого государственного реестра недвижимости

Земельный участок

Объекты капитального строительства

Красные линии

— Отменяемые кодские линии

Вопрос: Какие из перечисленных ниже являются признаками деградации личности?

Частка вільних краєвих ліній

1. **Introduction**

കുറുപ്പ്

Территория ведения гражданами собраний или организации

для собственных нужд

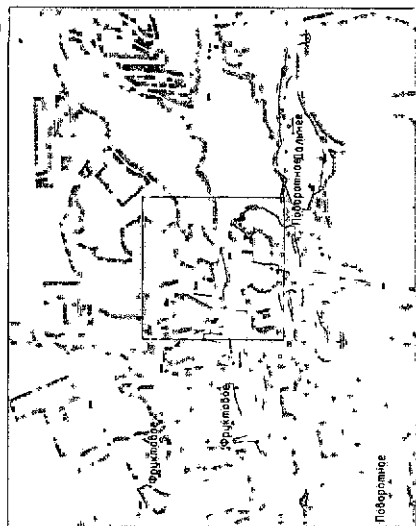
Блочно-родовая семья

Таблица 1

Примечание: графикам дано логарифмическое представление объемов капиталового строительства в сравнении с темпом роста валового внутреннего продукта. Показатели не приведены к сопоставимости в разрезе планирующих территорий и различие объемов капитального строительства обусловлено различиями в структуре экономики.

[illegible]





Условные обозначения

- Граница между субъектами РФ - городом федерального значения  
Севастополем и Республикой Крым

Сведения Единого государственного реестра недвижимости

- Земельные участки  
Объекты капитального строительства


Красные линии

- Отменяемые красные линии
- Действующие красные линии
- Установливаемые красные линии

Длинные элементы являются

- |         |   |                      |                               |
|---------|---|----------------------|-------------------------------|
| Квартал | Территория ведения гражданами садоводства или огородничества для собственных нужд | Улично-дорожная сеть | Территория общего пользования |
|---------|---|----------------------|-------------------------------|

различиях в развитии зон и характерности размещения объектов территориально-экономического комплекса, обусловленных в связи с тем, что

[illegible]





## Условные обозначения

Грани, 17 между субъектами РФ - городом федерального значения Севастополем и Республикой Крым

Сведения Единого государственного реестра недвижимости

Замечание

Объекты культурного достояния

Красные линии

— **Оценочные кредитные единицы**

— Действующие красные линии

— Установка красных линий

Платинидаме: 3 левама; платиновогачи: 2000 левама;

Καθάρματα

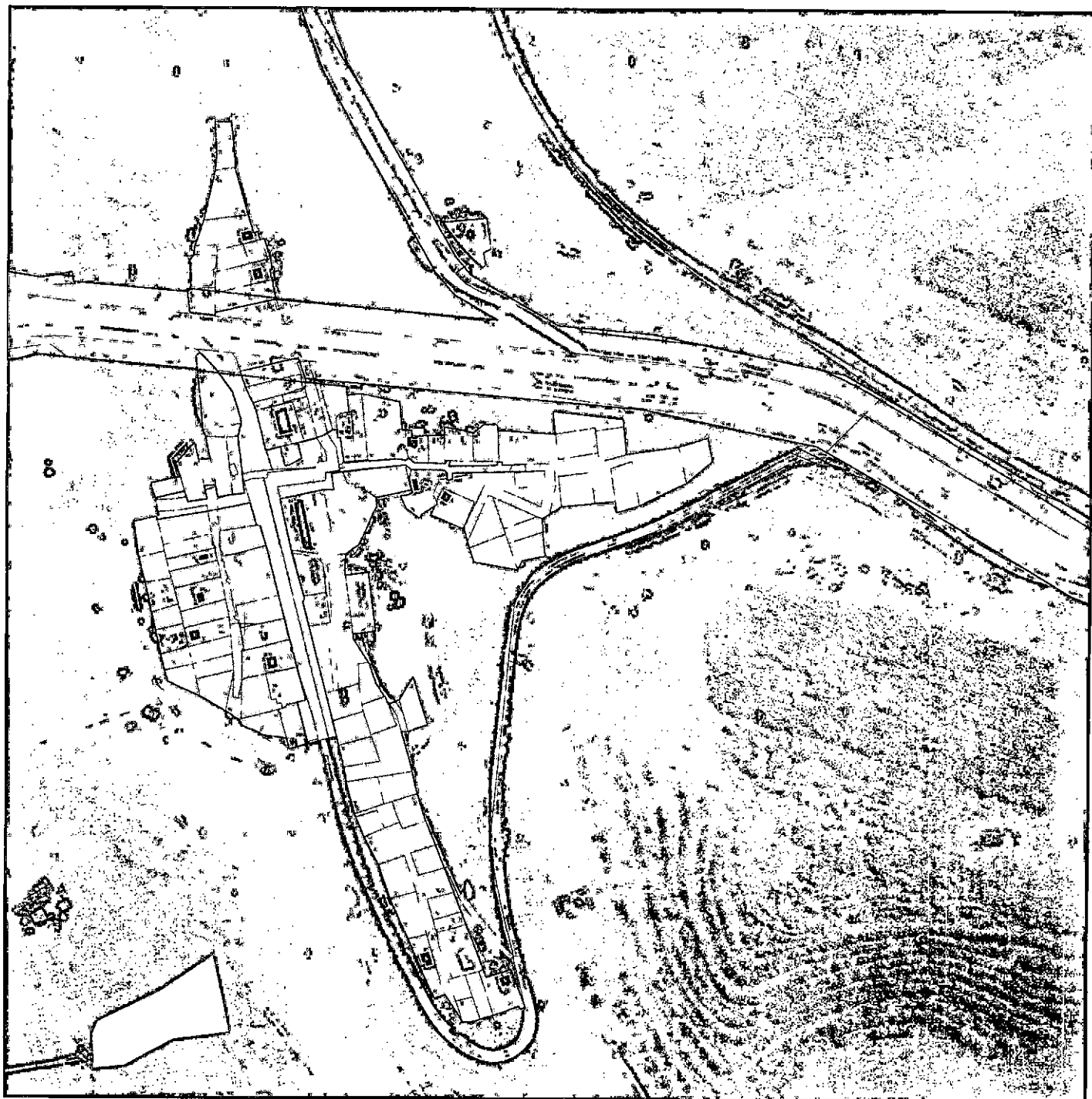
Территория ведения гражданами садоводства или огородничества для собственных нужд

Условно-рождная семья

Территория общего пользования

100

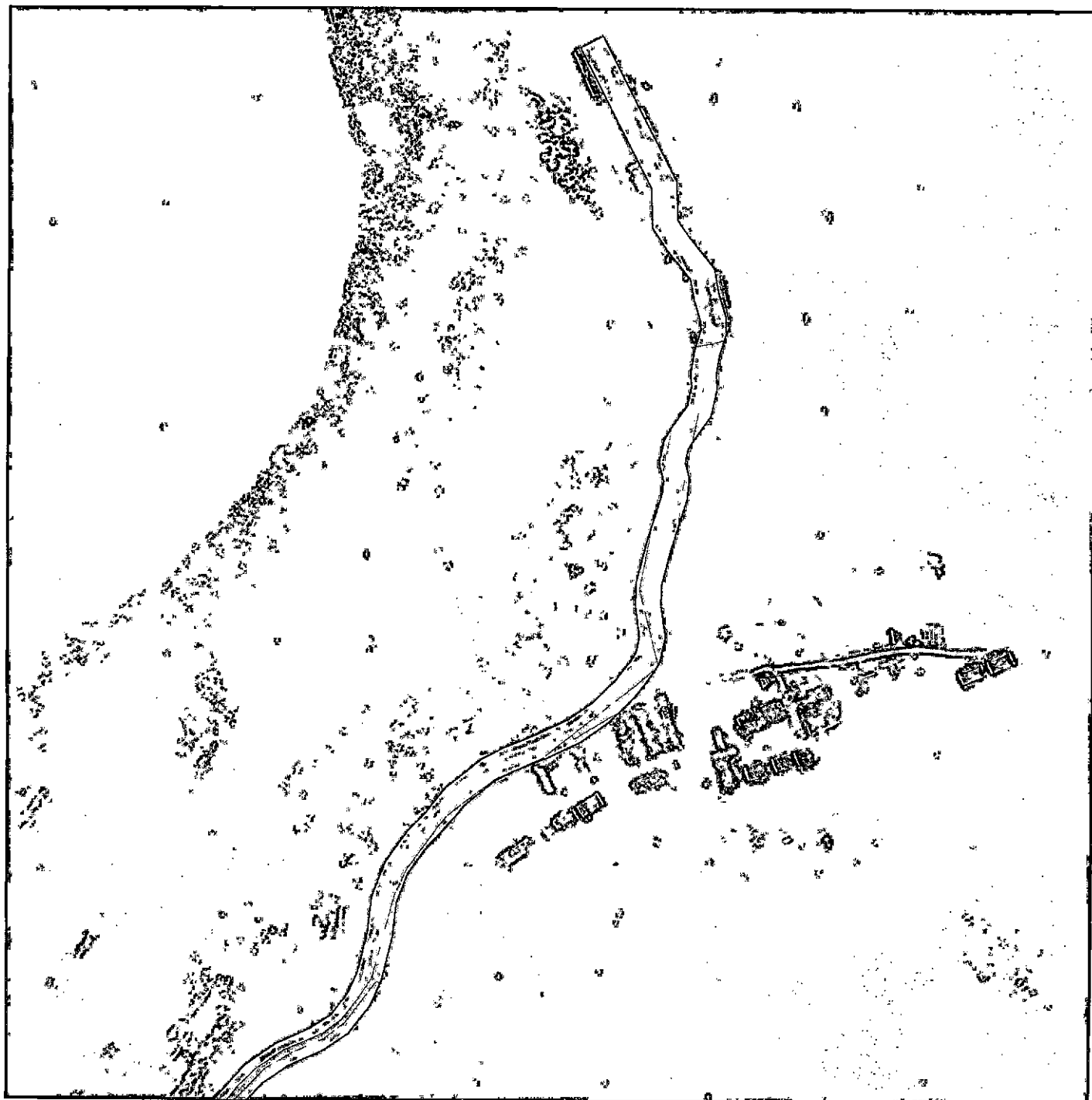

Примечание: границы зон-подконтролей размещены объектов кадастровых границ, а также объектов, связанных с ними, объектов и земельных участков, находящихся в границах зон-подконтролей, а также объектов, находящихся в границах зон-подконтролей.

[illegible]
















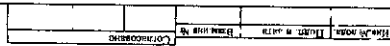
## Условные обозначения

- ..... граница neighborhoods) субъекта. РР - горючим федеральным значениям  
Северостополем и Республикой Крым  
Сведения Единого государственного регистра недвижимости
-  Земельные участки  
 Объекты капитального строительства
- Красные линии
- Опочеченные красные линии  
— Действующая красная линия  
— Установленные красные линии
- Планируемые элементы планировочной структуры
-  Квартал  
 Территория ведения гражданами садоводства или огороженности  
 Для собственных нужд  
 Улично-дворовая сеть  
 Территория общего пользования

группы, следовательно, можно предположить, что в процессе формирования личности ребенка в семье происходит не столько передача информации, сколько формирование ее восприятия. Взаимодействие родителей и ребенка происходит не столько на уровне информации, сколько на уровне ее восприятия. Взаимодействие родителей и ребенка происходит не столько на уровне информации, сколько на уровне ее восприятия.

[illegible]





-----  
Граница между субъектами РФ - городом федерального значения  
Севастополем и Республикой Крым

Замельны чорт

Красные линии

— Отменяемые красные линии

— Действующие красные линии

### Планируемые элементы платнорочной структуры

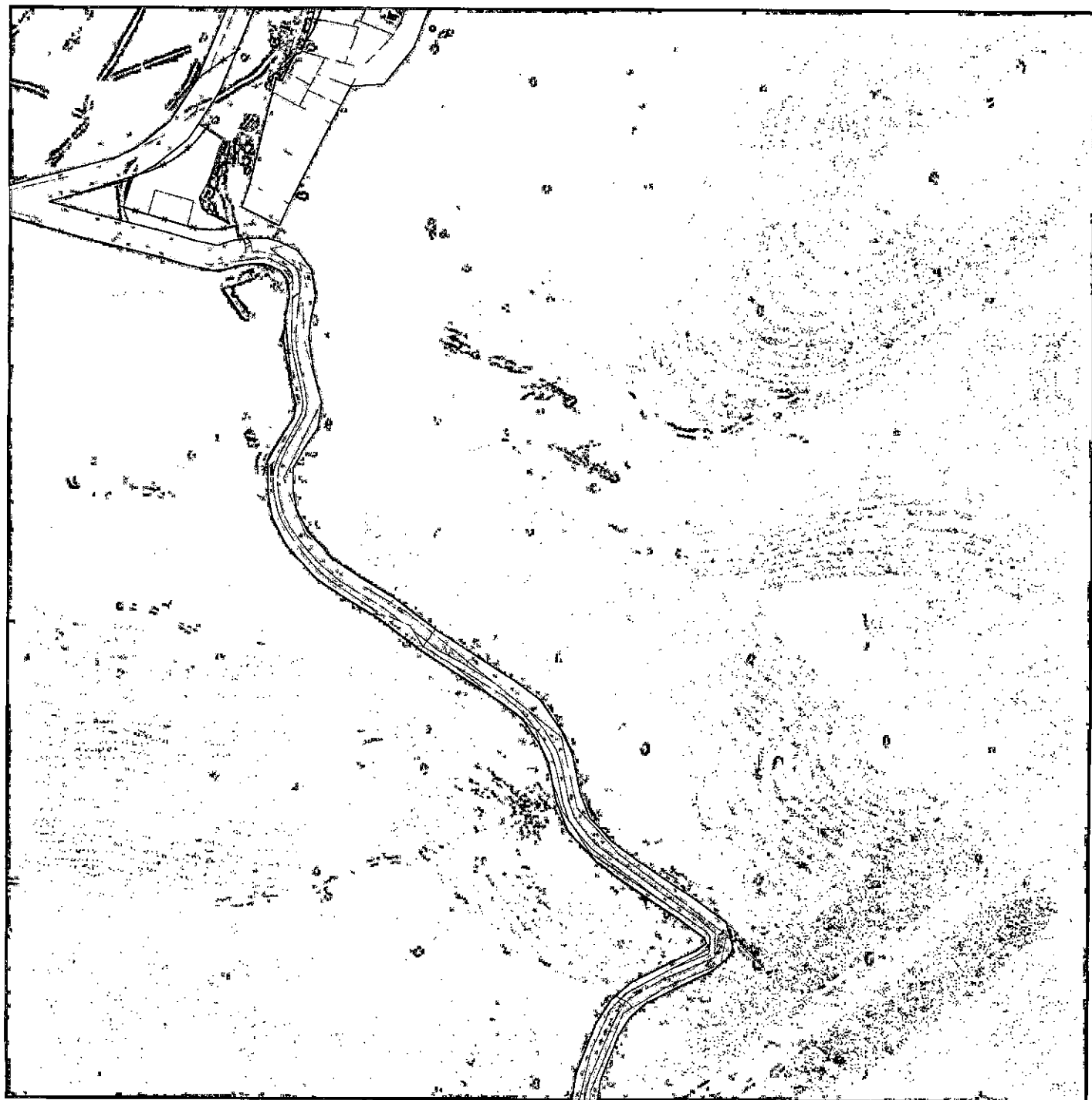
Территория ведения гражданами садоводства или огородничества

[illegible]

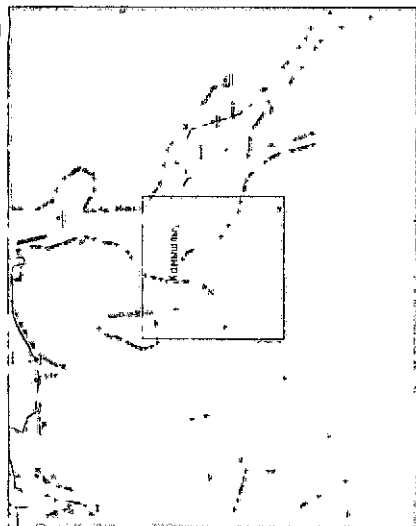
решающим фактом при планировании размещения объектов капитального строительства в связи с тем, что проектом планировки территории не предусмотрено размещение планируемых объектов капитального строительства.

[illegible]





с. Камышлы. Лист 11.3



### Условные обозначения

..... Граница между субъектами РФ – городом федерального значения Севастополем и Республикой Крым

Сведения Единого государственного реестра недвижимости

□ Земельные участки

□ Объекты капитального строительства

Красные линии

— Оплаченные красные линии

— Действующие красные линии

— Установленные красные линии

Планируемые элементы планировочной структуры

□ Квартал

□ Территория ведения гражданами садоводства или огородничества для собственных нужд

□ Улично-дорожная сеть

□ Территория общего пользования

Примечание: Указаны все элементы планировочной структуры, подлежащие включению в Единый государственный реестр недвижимости. Территория, подлежащая включению в Единый государственный реестр недвижимости, должна быть выделена в границах территории, подлежащей планировке.

ГЭ ИТТ-0004									
Имя	Васильев	Имя	Иван	Имя	Иван	Имя	Иван	Имя	Иван
Фамилия	Иванов	Фамилия	Иванов	Фамилия	Иванов	Фамилия	Иванов	Фамилия	Иванов
Место рождения	Москва	Место рождения	Москва	Место рождения	Москва	Место рождения	Москва	Место рождения	Москва
Дата рождения	01.01.1975	Дата рождения	01.01.1975	Дата рождения	01.01.1975	Дата рождения	01.01.1975	Дата рождения	01.01.1975
Пол	Мужской	Пол	Мужской	Пол	Мужской	Пол	Мужской	Пол	Мужской
Специальность	Инженер	Специальность	Инженер	Специальность	Инженер	Специальность	Инженер	Специальность	Инженер
Подпись	Иванов	Подпись	Иванов	Подпись	Иванов	Подпись	Иванов	Подпись	Иванов
Дата	01.01.2025	Дата	01.01.2025	Дата	01.01.2025	Дата	01.01.2025	Дата	01.01.2025
Место	Москва	Место	Москва	Место	Москва	Место	Москва	Место	Москва
Страна	Россия	Страна	Россия	Страна	Россия	Страна	Россия	Страна	Россия

ГЭ ИТТ-0004



A black and white photograph of a large, rectangular, textured object, possibly a piece of wood or stone, with a smaller rectangular inset showing a close-up of its surface texture. The main image shows the object from a distance, revealing its rough, uneven surface and a small, dark, rectangular feature on its top surface. The inset image provides a magnified view of the surface texture, showing a complex, interlocking pattern of ridges and grooves. The overall appearance is that of a natural, weathered material.

..... Граница между субъектами РФ городом федерального значения Севастополем и Республикой Крым

Сведения Единого государственного реестра недвижимости

- |                   |                                    |
|-------------------|------------------------------------|
| Земельные участки | Объекты капитального строительства |
|-------------------|------------------------------------|

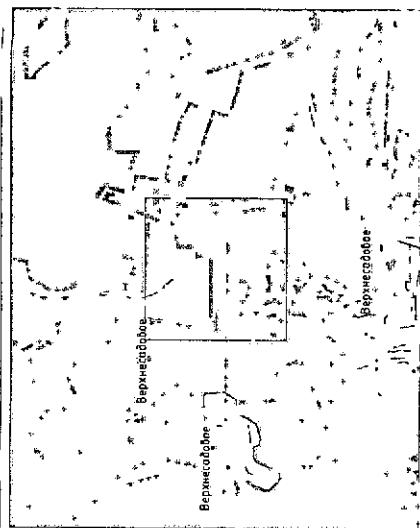
- +— Отменяемые красные линии
- Действующие красные линии
- Установливаемые красные линии

Квартал  
Территория бедения гражданами садоводства или огороженности  
для собственных нужд  
Улично-дворовая сеть  
Территория общего пользования

Примечание: значения зон планирования размещении объектов капитального строительства отсутствуют в связи с тем, что проектом планировки территории не предусмотрено размещение объектов капитального строительства

[illegible]





## Условные обозначения

Граница между субъектами РФ - городом федерального значения Севастополем и Республикой Крым

## Сведения Единого государственного реестра недвижимости

Земельные участки

Объекты капитального строительства

Красные липы

## — Отменяемые красные линии

— Действующие красные линии

— **Настоящие документы являются**

### Планируемые элементы планировочной структуры

Κ850Π08

Территория бедения гражданами свободства или агородничества  
для собственных нужд

Улично-дворовая сеть

Территория общего пользования

Применение вращающихся зон в качестве средств измерения температуры в объектах с жидким наполнением позволяет значительно повысить точность измерений, так как вращающиеся зонды позволяют измерять температуру в различных точках объекта, что позволяет избежать ошибок, связанных с неравномерностью распределения температуры в объекте.

[illegible]



[illegible]

## Условные обозначения

-----  
Граница между субъектами РФ - городом федерального значения  
Севастополем и Республикой Крым

Сведения Единого государственного реестра недвижимости

- Земельная плата  
Объекты капитального строительства

Красные линии

- Отменяемые красные линии
- Действующие красные линии
- Установленные красные линии

### Планируемые элементы плановочной структуры

- |         |   |                      |                               |
|---------|---|----------------------|-------------------------------|
| Квартал | Территория ведения гражданами садоводства или огородничества для собственных нужд | Улично-дорожная сеть | Территория общего пользования |
|---------|---|----------------------|-------------------------------|

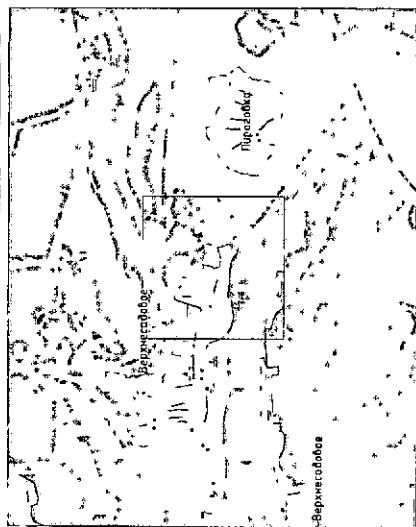
Примечание: границы зон планирования объектов капитального строительства отличаются в связи с тем, что проектом планировки территории не предусмотрено разделение планировки на разделение объектов капитального строительства.

[illegible]





с. Верхнесадовое. Лист 124



## Условные обозначения

----- Граница между субъектами РФ -- городом федерального значения  
Севастополем и Республикой Крым

## Сведения Единого государственного реестра недвижимости

Земельные участки

**Объекты капитального строительства**

Красные линии

— **Оценочные критерии**

— Действующие красные линии

— **Устанавливаемые красные линии**

### Планируемые элементы планового строительства

КВРРМД

Территория ведения гражданами садоводства или огородничества для собственных нужд


Улично-дорожная сеть

Территория общего пользования

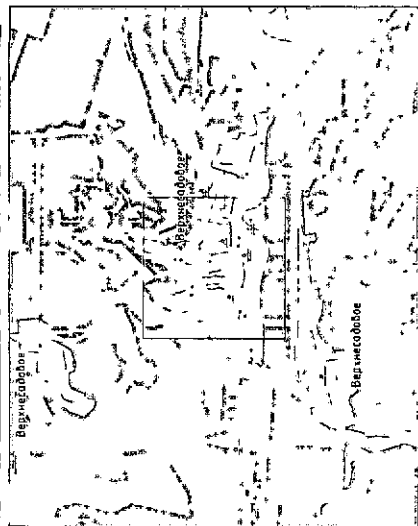
Примечание: в таблице даны наименования объектов, расположенных в границах зон, а не наименования объектов, расположенных в границах зон.

[illegible]





с. Верхнесадовое. Лист 12.5



## Числовые обозначения

- ..... Граница между субъектами РФ – городом федерального значения  
 ..... Субъектом и Республикой Крым  
 ..... Сведения Единого государственного реестра недвижимости
- ..... Земельные участки  
 ..... объекты капитального строительства
- ..... Красные линии  
 ..... Отмеченные красные линии  
 ..... Действующие красные линии  
 ..... Установленные красные линии
- ..... Планируемые элементы планировочной структуры  
 ..... Квартал  
 ..... Территория ведения гражданами садоводства или огородничества для собственных нужд  
 ..... Улично-дорожная сеть  
 ..... Территория общего пользования

Применение записи зон планирования в качестве инструмента для построения в рамках системных процессов планировки территории на преобразование значений планируемых к размещению объектов капитального строительства

[illegible]



-----  
Граница между субъектами РФ – городом федерального значения  
Севастополем и Республикой Крым

Сведения Единого государственного реестра недвижимости

- Замечание 4

- ОБЪЕКТЫ КОМПЛЕКСНОГО ПРОЕКТИРОВАНИЯ

— Умножение —

- Олигархические корпоративные структуры

- ДОНСКОЕ ЗАПОВЕДЬЕ ЗАПОВЕДЬЮ ИВАНЦА

— **Самое главное** —

- კვართალ

1. **Исходные данные:**  $1000 \times 1000 \times 1000$  кубический объект,  $1000 \times 1000 \times 1000$  кубический объект,  $1000 \times 1000 \times 1000$  кубический объект.

- Улично-дорожная сеть

- Территория общего пользования

Примечание: значения для клирингового различения объектов «адаптивного приспособления» отличаются от значений, полученных в результате преобразования объектов «адаптивного приспособления» в значения «адаптивного приспособления».

[illegible]



-----  
Граница между субъектами РФ – городом федерального значения  
Севастополем и Республикой Крым

Г.Х.Ш.У.Н.Ы Ө.А.Н.У.А.В.А.С

**Объекты капитального строительства**

— Отменяемые красные линии

— Действующие красные линии

— Установившийся красные линии

Қызыл

Территория ведения гражданами садоводства или огородничества для собственных нужд

Улучшились ли дорожные сети

Территория общего пользования

Примечание: для зоны планирования объектов капитального строительства отсутствуют в связи с тем, что в рамках планировки территории не предусмотрены размещения планируемых объектов капитального строительства.

[illegible]



A black and white photograph of a botanical specimen, likely a plant stem or root, showing a longitudinal section. The specimen is labeled "Bepuercaodon" and "Bepuercaodon". The image shows the internal structure of the plant, with a central pith and surrounding vascular tissue. The specimen is mounted on a light-colored background, and the labels are handwritten in ink.

## Условные обозначения

Границы между субъектами РФ городов федерального значения  
Севастополем и Республикой Крым

Сведения Единого государственного реестра недвижимости

7. Штатные задания

02049474020 02049474020 02049474020

Красные лыжи

### —\*— Отменяемые красные линии

— Действующие красные линии

— Установленные красные линии

### Планируемые элементы плановой структуры

Кубован

Территория ведения гражданскому судопроизводству или оговоренности

для собственных нужд

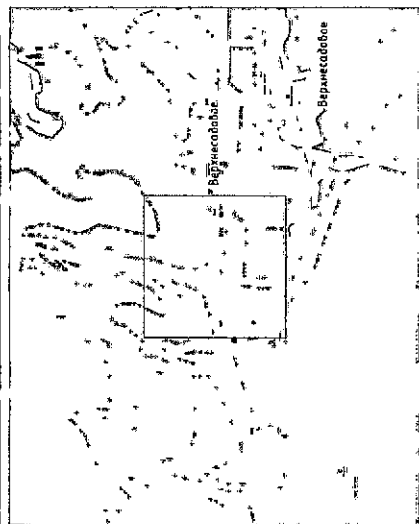
Улично-дорожная сеть

Территория общего пользования

Принимая во внимание, что размещение объектов в границах территории не предусмотрено, размещение объектов в границах территории не предусмотрено.

[illegible]





## Условные обозначения

Граница между субъектами РФ городов федерального значения  
Севастополем и Республикой Крым

Сведения Единого государственного реестра недвижимости

Ἰωάννης, ὁ υἱὸς τοῦ ἀνθρώπου

Объекты капитального строительства

Красные линии

Отменяемые красные линии

— Действующие крыские линии

— **Устанавливаемые красные линии**

испытаний по однородности и значимые различия

Квартал

Территория ведения гражданами садоводства или огородничества для собственных нужд

территория является  
для собственных нужд

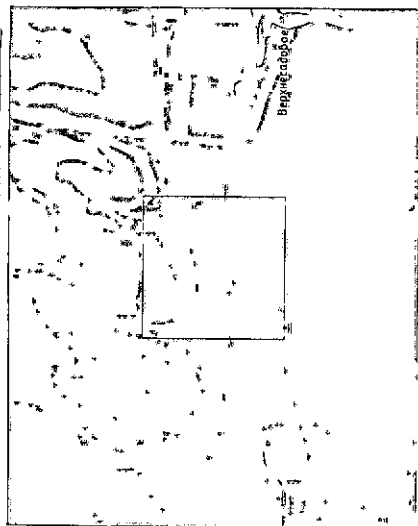
Улично-дорожная сеть

Территория общего пользования

Повышение спроса на ликвидные валюты капитала нового поколения обусловлено в связи с тем, что продолжатся процессы модернизации на предприятиях различных плановых и рыночных отраслей хозяйства страны.

[illegible]





## Условные обозначения

-----  
Граница между субъектами РФ – горизонт федеральной значимости  
Севастополю и Республике Крым

Сведения Единого государственного реестра недвижимости

Земельные участки

СЪЕДЫНЬТЕ СВОИ ДВА

Красные личи

Отменяемые христианские учения

— Действующие красные линии

Устанавливаемые красные линии

### Планируемые элементы плановочной структуры

Қармал

Территория ведения гражданами садоводства или огородничества для собственных нужд

для собственных нужд

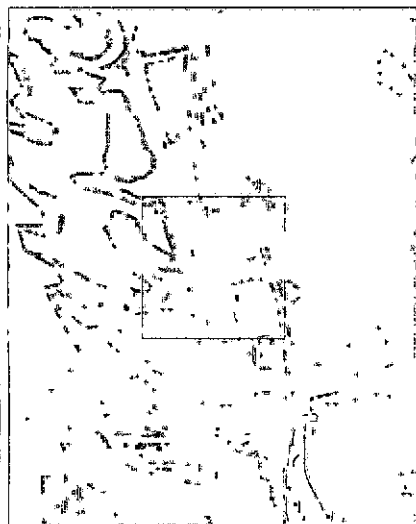
Термин «информационная война»

Figure 1

Примечательным для плечуного размещения объектов является то, что в данном случае провалом является не столько жерновность, сколько различия в размещении объектов капитального строительства.

Имя	Фамилия	Пол	Возраст	Дата рождения	Место рождения	Место жительства	Служба	Служба	Служба
Иванов	Иван	Муж	25	25.05.20	Москва	Москва	Служба	Служба	Служба
Петров	Петр	Муж	22	22.06.20	Москва	Москва	Служба	Служба	Служба
Сидоров	Сидор	Муж	28	28.07.20	Москва	Москва	Служба	Служба	Служба
Климов	Клима	Муж	24	24.08.20	Москва	Москва	Служба	Служба	Служба
Васильев	Василий	Муж	26	26.09.20	Москва	Москва	Служба	Служба	Служба
Попов	Попов	Муж	23	23.10.20	Москва	Москва	Служба	Служба	Служба
Морозов	Мороз	Муж	27	27.11.20	Москва	Москва	Служба	Служба	Служба
Березин	Березин	Муж	21	21.12.20	Москва	Москва	Служба	Служба	Служба
Воробьев	Воробей	Муж	29	29.01.21	Москва	Москва	Служба	Служба	Служба
Александров	Александр	Муж	20	20.02.21	Москва	Москва	Служба	Служба	Служба
Кузнецов	Кузнец	Муж	25	25.03.21	Москва	Москва	Служба	Служба	Служба
Лебедев	Лебед	Муж	22	22.04.21	Москва	Москва	Служба	Служба	Служба
Зинченко	Зинченко	Муж	24	24.05.21	Москва	Москва	Служба	Служба	Служба
Березин	Березин	Муж	26	26.06.21	Москва	Москва	Служба	Служба	Служба
Воробьев	Воробей	Муж	28	28.07.21	Москва	Москва	Служба	Служба	Служба
Александров	Александр	Муж	20	20.08.21	Москва	Москва	Служба	Служба	Служба
Кузнецов	Кузнец	Муж	25	25.09.21	Москва	Москва	Служба	Служба	Служба
Лебедев	Лебед	Муж	22	22.10.21	Москва	Москва	Служба	Служба	Служба
Зинченко	Зинченко	Муж	24	24.11.21	Москва	Москва	Служба	Служба	Служба
Березин	Березин	Муж	26	26.12.21	Москва	Москва	Служба	Служба	Служба
Воробьев	Воробей	Муж	28	28.01.22	Москва	Москва	Служба	Служба	Служба
Александров	Александр	Муж	20	20.02.22	Москва	Москва	Служба	Служба	Служба
Кузнецов	Кузнец	Муж	25	25.03.22	Москва	Москва	Служба	Служба	Служба
Лебедев	Лебед	Муж	22	22.04.22	Москва	Москва	Служба	Служба	Служба
Зинченко	Зинченко	Муж	24	24.05.22	Москва	Москва	Служба	Служба	Служба
Березин	Березин	Муж	26	26.06.22	Москва	Москва	Служба	Служба	Служба
Воробьев	Воробей	Муж	28	28.07.22	Москва	Москва	Служба	Служба	Служба
Александров	Александр	Муж	20	20.08.22	Москва	Москва	Служба	Служба	Служба
Кузнецов	Кузнец	Муж	25	25.09.22	Москва	Москва	Служба	Служба	Служба
Лебедев	Лебед	Муж	22	22.10.22	Москва	Москва	Служба	Служба	Служба
Зинченко	Зинченко	Муж	24	24.11.22	Москва	Москва	Служба	Служба	Служба
Березин	Березин	Муж	26	26.12.22	Москва	Москва	Служба	Служба	Служба
Воробьев	Воробей	Муж	28	28.01.23	Москва	Москва	Служба	Служба	Служба
Александров	Александр	Муж	20	20.02.23	Москва	Москва	Служба	Служба	Служба
Кузнецов	Кузнец	Муж	25	25.03.23	Москва	Москва	Служба	Служба	Служба
Лебедев	Лебед	Муж	22	22.04.23	Москва	Москва	Служба	Служба	Служба
Зинченко	Зинченко	Муж	24	24.05.23	Москва	Москва	Служба	Служба	Служба
Березин	Березин	Муж	26	26.06.23	Москва	Москва	Служба	Служба	Служба
Воробьев	Воробей	Муж	28	28.07.23	Москва	Москва	Служба	Служба	Служба
Александров	Александр	Муж	20	20.08.23	Москва	Москва	Служба	Служба	Служба





## Условные обозначения

..... Граница между субъектами РФ ~ городом федерального значения Севастополем и Республикой Крым

## Сведения Единого государственного реестра недвижимости

ГЛАВНЫЙ АДМИНИСТРАТОР

Объекты культурного зрелища

Красные линии

**—■—** Отменяемые красные линии

— Действующие органы

— Установливаемые красные линии

### Планируемые элементы планово-ролевой структуры

КЗЕРМБ

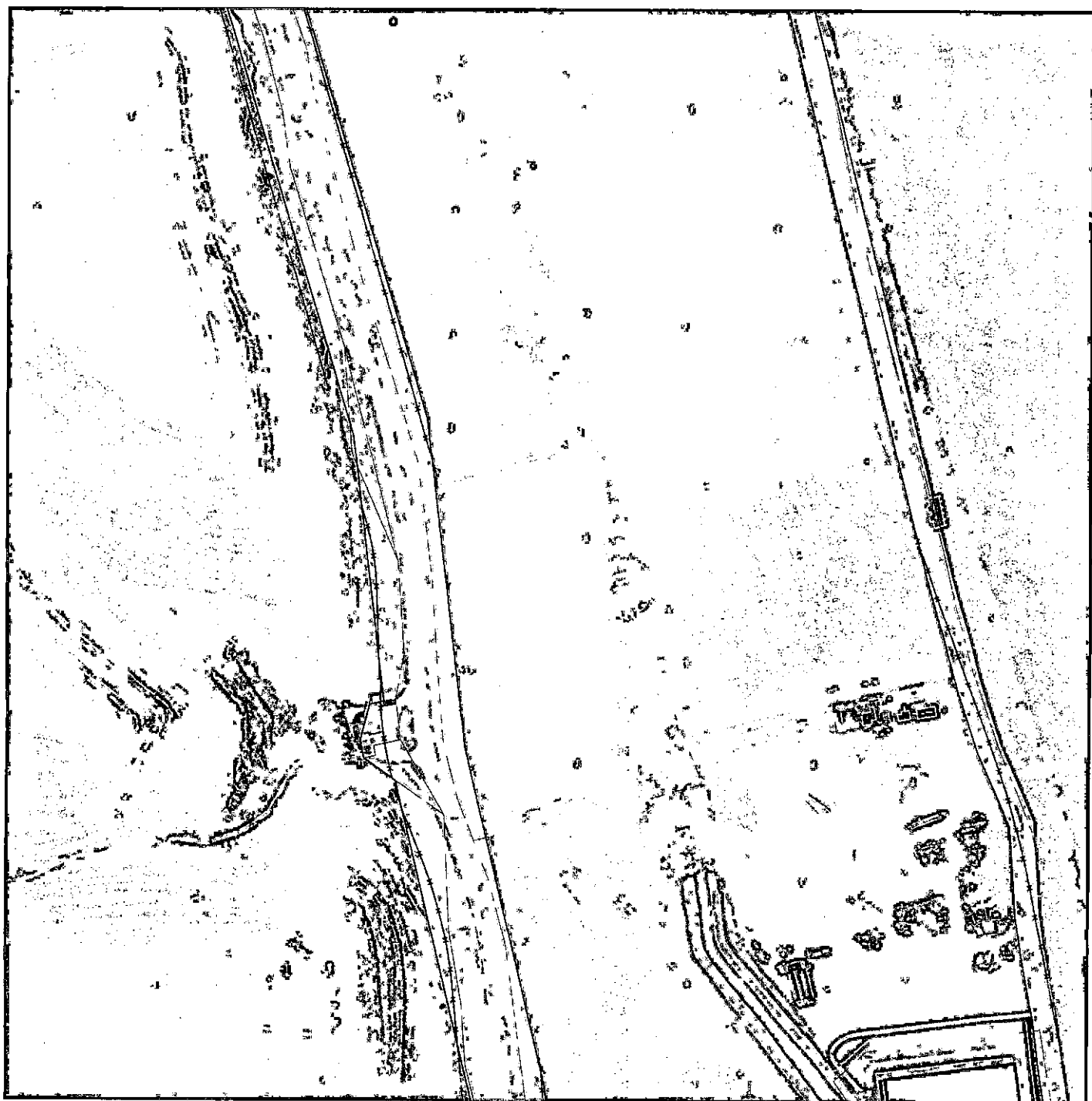
Территория бедения гражданами садоводства или огородничества для собственных нужд

புலக சௌந்தரியம் நமது

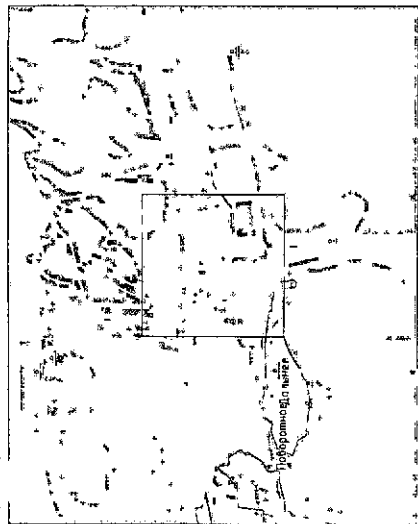
Улуччно-дорожная сеть

Территория общего пользования

Примечание: процессам замедления роста в оптимальном диапазоне температуры в связи с тем что разогретые порошки твердеют и не могут быть размешаны в размягчающемся масле.

[illegible]





## Числовые обозначения

Граница между субъектами РФ - городом федерального значения  
Севастополем и Республикой Крым

Сведения Единого государственного реестра недвижимости

ГЛАВНЫЙ ЗАДАЧА

Объекты капитального строительства

Красные линии

Отменяемые колл-опы

— Действующие красные линии

Установленные красные линии

Продвижение элементов рыночной структуры

**KRUMHOLTZ**


территория ведения археологических или геологических

для собственных нужд

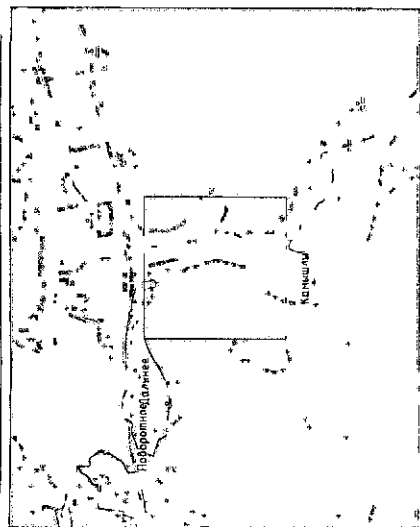
Ближняя даль

территория общего пользования

размещение средств эти индивидуалы размещают в основном в банках, тем что средства планируют использовать на приобретение ценных бумаг и размещение в банках.

[illegible]





## Числовые обозначения

-----  
Границы между субъектами РФ – горбон федерального значения  
Севастополем и Республикой Крым

Сведения Единого государственного реестра недвижимости

УШУСНІ АНКАВІНАС

**09.06.2020**

Красные линии

## —\*— Отменяемые кредитные и лизинг

— Действующее красное здание

— Установленные крепкие линии

**SECRET**

### Планируемые элементы плановой структуры

Квартал

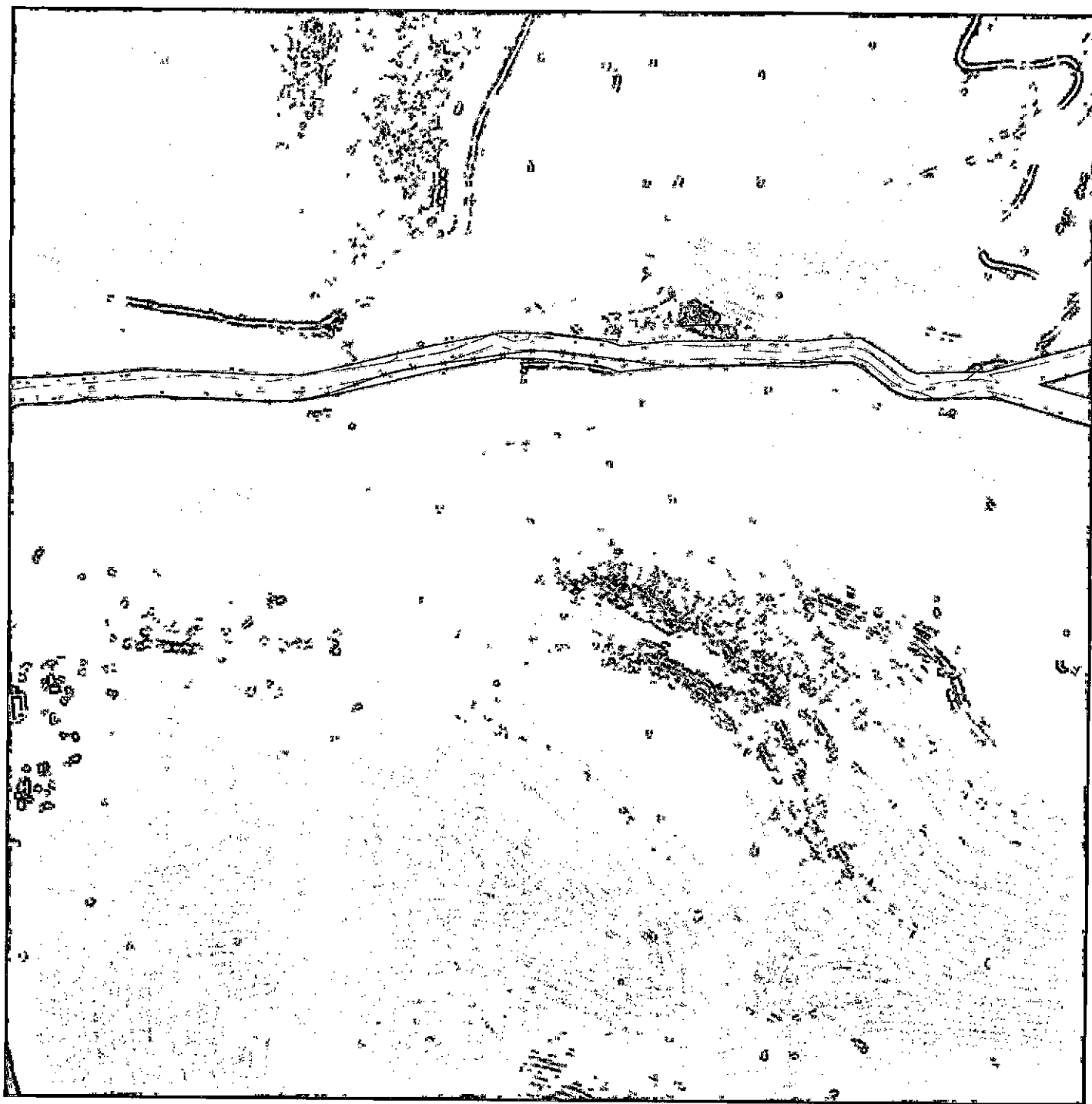
Территория ведения гражданами садоводства или огородничества

для собственных нужд

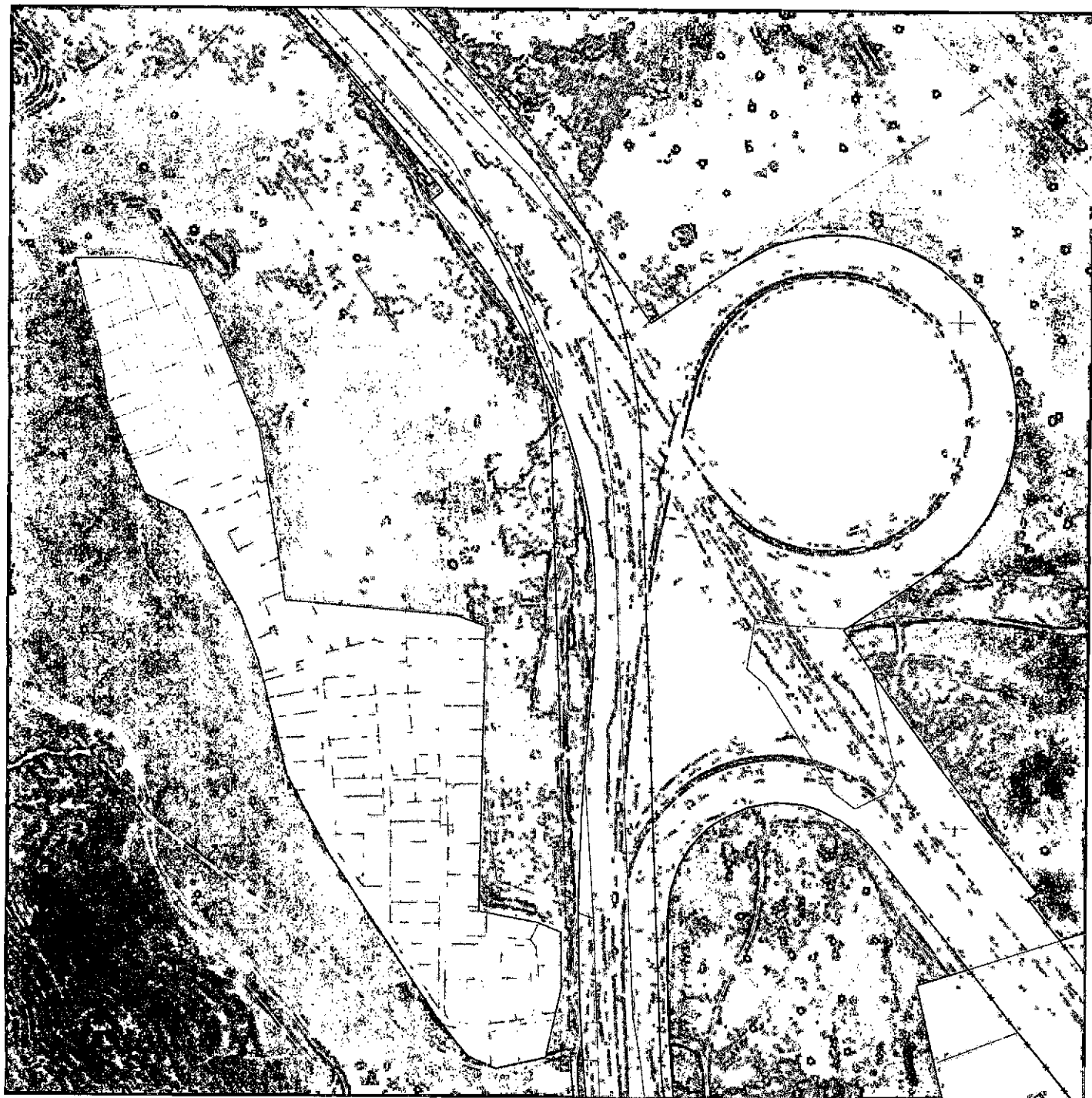
Улично-дорожная сеть

Территория общего пользования

Примечание: значения даны по планируемому росту абзеквой капиталыного гравитыта отпущиваемой в связи с тем что проектом планируются территории на оборудовании различных планирующих к размещению объектов капитального строения.

[illegible]





с Порохова. Лист 131

## Условия обслуживания

Граница между субъектами РФ – городом федерального значения  
Севастополем и Республикой Крым

## Сведения Единого государственного реестра недвижимости

Земельные участки

Объекты капитального строительства

Красные линии

—\*— Отменяемые красные линии

— Действующие красные линии

— Установленные красные линии

### Планируемые элементы планового строительства

Κόσμος 11

Территория ведения гражданами соборности или огородничества  
для собственных нужд

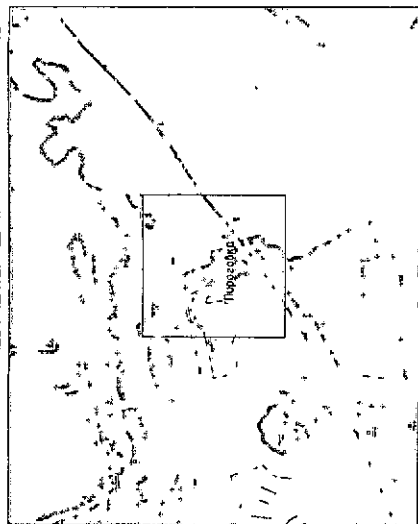
Улично-дорожная сеть

Территория общего пользования

Примечание: в скобках даны названия объектов капитального строительства в связи с тем, что в настоящее время в них ведутся работы по планировке территории и не предусмотрено размещение планируемых и реализуемых объектов капитального строительства.

[illegible]





## Условные обозначения

Граница между субъектами РФ – городом федерального значения Севастополем и Республикой Крым

Сведения Единого государственного реестра недвижимости

Земельные участки

**Объекты капитального строительства**

Красные линии

—♦— Отменяемые красные линии

— Действующие красные линии

— Установливаемые красные линии

### Планируемые элементы плановочной структуры

КВЕРТА

Территория бедствия гражданами свобода или огороженности  
для собственных нужд

Улично-дорожная сеть

Территория общего пользования

Примечания: графическое планирование различия объектов капитального строительства осуществляется в связи с тем, что Правком планировки территории не предусмотрены различия планируемых и размещенных объектов капитального строительства.

[illegible]



Thurgood

Harrington

## Условные обозначения

-----  
Граница между субъектами РФ - горбон федерального значения  
Севастополе и Республикой Крым

Сведения Единого государственного реестра недвижимости

PLAZA DE ARMAS

Объекты кадастровых зон 2020 сформированы

Красные линии

—\*— Отменяемые красные линии

— Действующие красные линии

Установившиеся красные линии

### Планируемые элементы планировочной структуры

Κατάσταση

Территория ведения археологических исследований

для собственных нужд

Улично-дорожная сеть

Территория общего пользования

Применение принципов зонирования объектов культурного строения в связи с тем, что в рамках планировки территории не предусмотрено размещения планируемых объектов культурного назначения

ГЭ-ИПТ-009А									
Исследование выполнено в соответствии с требованиями ГОСТ 17.001.001, стандарта организации «Система менеджмента качества» и стандарта организации «Система менеджмента экологического менеджмента».									
№ п/п	Имя	Фамилия	Подпись	Дата	Подпись	Дата	Подпись	Дата	Подпись
1	Иванов	Иван	Иванов	20.12	Иванов	20.12	Иванов	20.12	Иванов
2	Петров	Петр	Петров	20.12	Петров	20.12	Петров	20.12	Петров
3	Сидоров	Сидор	Сидоров	20.12	Сидоров	20.12	Сидоров	20.12	Сидоров
4	Климов	Климов	Климов	20.12	Климов	20.12	Климов	20.12	Климов
5	Васильев	Васильев	Васильев	20.12	Васильев	20.12	Васильев	20.12	Васильев
6	Смирнов	Смирнов	Смирнов	20.12	Смирнов	20.12	Смирнов	20.12	Смирнов
7	Морозов	Морозов	Морозов	20.12	Морозов	20.12	Морозов	20.12	Морозов
8	Попов	Попов	Попов	20.12	Попов	20.12	Попов	20.12	Попов
9	Куликов	Куликов	Куликов	20.12	Куликов	20.12	Куликов	20.12	Куликов
10	Левченко	Левченко	Левченко	20.12	Левченко	20.12	Левченко	20.12	Левченко
11	Зайцев	Зайцев	Зайцев	20.12	Зайцев	20.12	Зайцев	20.12	Зайцев
12	Михайлов	Михайлов	Михайлов	20.12	Михайлов	20.12	Михайлов	20.12	Михайлов
13	Новиков	Новиков	Новиков	20.12	Новиков	20.12	Новиков	20.12	Новиков
14	Павлов	Павлов	Павлов	20.12	Павлов	20.12	Павлов	20.12	Павлов
15	Селезнев	Селезнев	Селезнев	20.12	Селезнев	20.12	Селезнев	20.12	Селезнев
16	Тихонов	Тихонов	Тихонов	20.12	Тихонов	20.12	Тихонов	20.12	Тихонов
17	Фролов	Фролов	Фролов	20.12	Фролов	20.12	Фролов	20.12	Фролов
18	Харьков	Харьков	Харьков	20.12	Харьков	20.12	Харьков	20.12	Харьков
19	Цыганов	Цыганов	Цыганов	20.12	Цыганов	20.12	Цыганов	20.12	Цыганов
20	Чайков	Чайков	Чайков	20.12	Чайков	20.12	Чайков	20.12	Чайков
21	Шаров	Шаров	Шаров	20.12	Шаров	20.12	Шаров	20.12	Шаров
22	Щербаков	Щербаков	Щербаков	20.12	Щербаков	20.12	Щербаков	20.12	Щербаков
23	Юрьев	Юрьев	Юрьев	20.12	Юрьев	20.12	Юрьев	20.12	Юрьев
24	Яковлев	Яковлев	Яковлев	20.12	Яковлев	20.12	Яковлев	20.12	Яковлев
25	Заболотный	Заболотный	Заболотный	20.12	Заболотный	20.12	Заболотный	20.12	Заболотный
26	Иванов	Иванов	Иванов	20.12	Иванов	20.12	Иванов	20.12	Иванов
27	Петров	Петров	Петров	20.12	Петров	20.12	Петров	20.12	Петров
28	Сидоров	Сидоров	Сидоров	20.12	Сидоров	20.12	Сидоров	20.12	Сидоров
29	Климов	Климов	Климов	20.12	Климов	20.12	Климов	20.12	Климов
30	Васильев	Васильев	Васильев	20.12	Васильев	20.12	Васильев	20.12	Васильев
31	Смирнов	Смирнов	Смирнов	20.12	Смирнов	20.12	Смирнов	20.12	Смирнов
32	Морозов	Морозов	Морозов	20.12	Морозов	20.12	Морозов	20.12	Морозов
33	Попов	Попов	Попов	20.12	Попов	20.12	Попов	20.12	Попов
34	Куликов	Куликов	Куликов	20.12	Куликов	20.12	Куликов	20.12	Куликов
35	Левченко	Левченко	Левченко	20.12	Левченко	20.12	Левченко	20.12	Левченко
36	Зайцев	Зайцев	Зайцев	20.12	Зайцев	20.12	Зайцев	20.12	Зайцев
37	Михайлов	Михайлов	Михайлов	20.12	Михайлов	20.12	Михайлов	20.12	Михайлов
38	Новиков	Новиков	Новиков	20.12	Новиков	20.12	Новиков	20.12	Новиков
39	Павлов	Павлов	Павлов	20.12	Павлов	20.12	Павлов	20.12	Павлов
40	Селезнев	Селезнев	Селезнев	20.12	Селезнев	20.12	Селезнев	20.12	Селезнев
41	Тихонов	Тихонов	Тихонов	20.12	Тихонов	20.12	Тихонов	20.12	Тихонов
42	Фролов	Фролов	Фролов	20.12	Фролов	20.12	Фролов	20.12	Фролов
43	Харьков	Харьков	Харьков	20.12	Харьков	20.12	Харьков	20.12	Харьков
44	Цыганов	Цыганов	Цыганов	20.12	Цыганов	20.12	Цыганов	20.12	Цыганов
45	Чайков	Чайков	Чайков	20.12	Чайков	20.12	Чайков	20.12	Чайков
46	Шаров	Шаров	Шаров	20.12	Шаров	20.12	Шаров	20.12	Шаров
47	Щербаков	Щербаков	Щербаков	20.12	Щербаков	20.12	Щербаков	20.12	Щербаков
48	Юрьев	Юрьев	Юрьев	20.12	Юрьев	20.12	Юрьев	20.12	Юрьев
49	Яковлев	Яковлев	Яковлев	20.12	Яковлев	20.12	Яковлев	20.12	Яковлев
50	Заболотный	Заболотный	Заболотный	20.12	Заболотный	20.12	Заболотный	20.12	Заболотный
Число « <u>14</u> » декабря 20 <u>20</u> года									
Итого 12 000									
Итого 12 000									
Итого 12 000									
Итого 12 000									
Итого 12 000									
Итого 12 000									
Итого 12 000									
Итого 12 000									
Итого 12 000									
Итого 12 000									
Итого 12 000									
Итого 12 000									
Итого 12 000									
Итого 12 000									
Итого 12 000									
Итого 12 000									
Итого 12 000									
Итого 12 000									
Итого 12 000									
Итого 12 000									
Итого 12 000									
Итого 12 000									
Итого 12 000									
Итого 12 000									
Итого 12 000									
Итого 12 000									
Итого 12 000									
Итого 12 000									
Итого 12 000									
Итого 12 000									
Итого 12 000									
Итого 12 000									
Итого 12 000									
Итого 12 000									
Итого 12 000									
Итого 12 000									
Итого 12 000									
Итого 12 000									
Итого 12 000									
Итого 12 000									
Итого 12 000									
Итого 12 000									
Итого 12 000									
Итого 12 000									
Итого 12 000									
Итого 12 000									
Итого 12 000									
Итого 12 000									
Итого 12 000									
Итого 12 000									
Итого 12 000									
Итого 12 000									
Итого 12 000									
Итого 12 000									
Итого 12 000									
Итого 12 000									
Итого 12 000									
Итого 12 000									
Итого 12 000									
Итого 12 000									
Итого 12 000									
Итого 12 000									
Итого 12 000									
Итого 12 000									
Итого 12 000									
Итого 12 000									
Итого 12 000									
Итого 12 000									
Итого 12 000									
Итого 12 000									
Итого 12 000									
Итого 12 000									
Итого 12 000									
Итого 12 000									
Итого 12 000									
Итого 12 000									
Итого 12 000									
Итого 12 000									
Итого 12 000									
Итого 12 000									
Итого 12 000									
Итого 12 000									
Итого 12 000									
Итого 12 000									
Итого 12 000									
Итого 12 000									
Итого 12 000									
Итого 12 000									
Итого 12 000									
Итого 12 000									
Итого 12 000									
Итого 12 000									
Итого 12 000									
Итого 12 000									
Итого 12 000									
Итого 12 000									
Итого 12 000									
Итого 12 000									
Итого 12 000									
Итого 12 000									
Итого 12 000									
Итого 12 000									
Итого 12 000									
Итого 12 000									
Итого 12 000									
Итого 12 000									
Итого 12 000									
Итого 12 000									
Итого 12 000									
Итого 12 000									
Итого 12 000									
Итого 12 000									
Итого 12 000									
Итого 12 000									
Итого 12 000									
Итого 12 000									
Итого 12 000									
Итого 12 000									
Итого 12 000									
Итого 12 000									
Итого 12 000									
Итого 12 000									
Итого 12 000									
Итого 12 000									
Итого 12 000									
Итого 12 000									
Итого 12 000									
Итого 12 000									
Итого 12 000									
Итого 12 000									
Итого 12 000									
Итого 12 000									
Итого 12 000									
Итого 12 000									
Итого 12 000									
Итого 12 000									
Итого 12 000									
Итого 12 000									
Итого 12 000									
Итого 12 000									
Итого 12 000									
Итого 12 000									
Итого 12 000									
Итого 12 000									
Итого 12 00									



Dunsmuir

Dunsmuir

..... Граница между субъектами РФ - городам федерального значения  
Севастополем и Республикой Крым

Сведения Единого государственного реестра недвижимости

ПШУОНЪ АННУАМЪ

## Объекты капитального строительства

—\*— Отменяемые красные линии

— действующим кресным лицам

Установиваемые красные линии

K860004

Территория бедения гражданами собственности или оговоренности

для собственных нужд

တရားရုံးချုပ်၊ အမှုကြီးအမှတ် ၁၁/၂၀၁၆

**THE UNIVERSITY OF CHICAGO**

Принимая во внимание, что планирование размещения объектов строительства осуществляется в соответствии с требованиями законодательства, не предусматривающими различия в размещении объектов капитального строительства

[illegible]



..... Граница между субъектами РФ городом федерального значения  
Севастополем и Республикой Крым

Земельные участки

**Объекты капитального строительства**

— Отменяемые красные линии

— Действующие красные линии

Установленные красные линии



Термодинамика



94427 KHJX0000-BH01VF

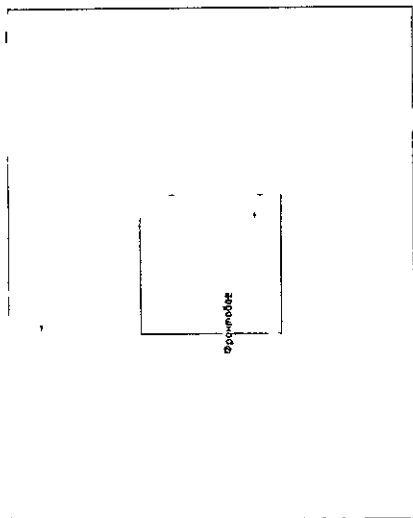
КОНТОРНЫЙ ПАСПОРТ индивидуальности

примечание: транзит зон плащидового размещения объектов капитального строительства осуществляется в связи с тем, что в рамках планировки территории не предусмотрены размещения планировок и размещения объектов капитального строительства.

[illegible]



с. Фронтное. Лист 14.2



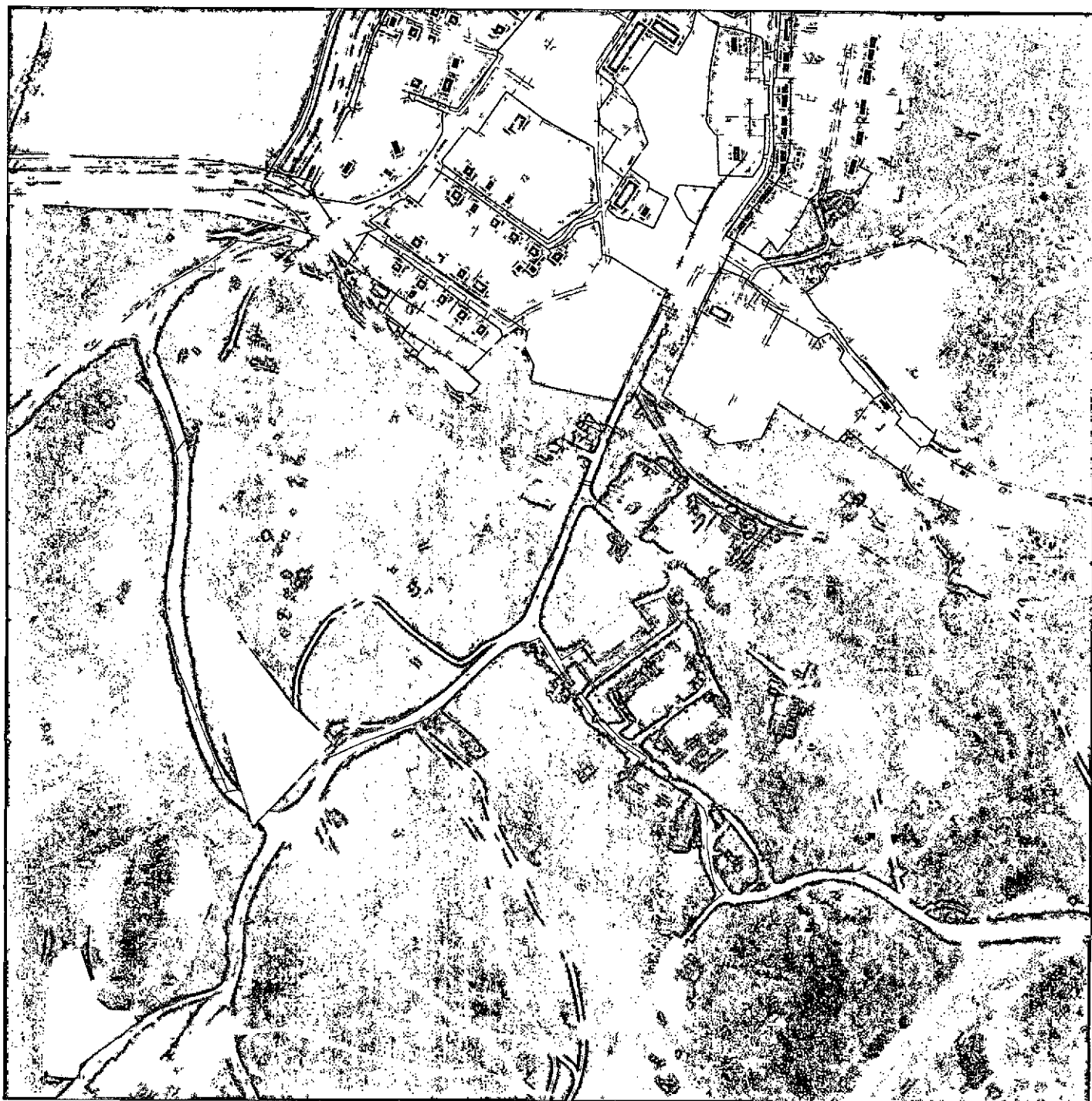
### Условные обозначения

- Граница между субъектами РФ - городом федерального значения Севастополем и Республикой Крым
- Сведения Единого государственного реестра недвижимости
- Земельные участки
- Объекты капитального строительства
- Красные линии
  - Ограничение красные линии
  - Действующие красные линии
  - Установленные красные линии
- Планировочные элементы планировочной структуры
  - Квартал
  - Территория ведения гражданами садоводства или огородничества для собственных нужд
  - Улично-дорожная сеть
  - Территория общего пользования

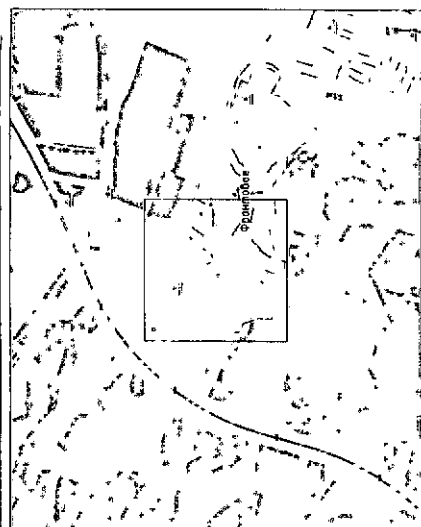
Границы и артерии для планировки территории, объекты капитального строительства, территории, расположенные вблизи границ территории, не подлежащие дальнейшему планированию - для целей установления красных линий

ГЗ - ГП - ОУП									
Имя	Фамилия	Имя	Фамилия	Имя	Фамилия	Имя	Фамилия	Имя	Фамилия
Имя	Фамилия	Имя	Фамилия	Имя	Фамилия	Имя	Фамилия	Имя	Фамилия
Имя	Фамилия	Имя	Фамилия	Имя	Фамилия	Имя	Фамилия	Имя	Фамилия
Имя	Фамилия	Имя	Фамилия	Имя	Фамилия	Имя	Фамилия	Имя	Фамилия
Имя	Фамилия	Имя	Фамилия	Имя	Фамилия	Имя	Фамилия	Имя	Фамилия
Имя	Фамилия	Имя	Фамилия	Имя	Фамилия	Имя	Фамилия	Имя	Фамилия
Имя	Фамилия	Имя	Фамилия	Имя	Фамилия	Имя	Фамилия	Имя	Фамилия
Имя	Фамилия	Имя	Фамилия	Имя	Фамилия	Имя	Фамилия	Имя	Фамилия
Имя	Фамилия	Имя	Фамилия	Имя	Фамилия	Имя	Фамилия	Имя	Фамилия














с. фронтальное. Лист 14.3



## Ключевые обозначения

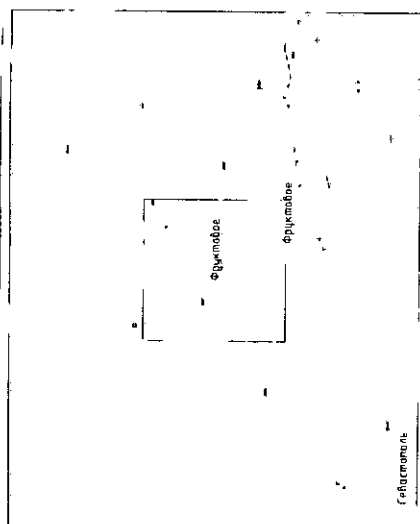
- ..... Граница между субъектами РФ – городом федерального значения  
Сеbastополем и Республикой Крым
- Сведения Единого государственного реестра недвижимости
-  Земельные участки
-  объекты капитального строительства
- Красные линии
-  Отмеченные красные линии
-  Действующие красные линии
-  Устанавливаемые красные линии
- Планируемые элементы планировочной структуры
-  Квартал
-  Территория ведения гражданами садоводства или огороженности для собственных нужд
-  Улично-дорожная сеть
-  Территория общего пользования

Примечание: графическим способом можно оценить отсутствие связи с тем, что график плавно проходит: не предусмотрено различие плазматиче- и ретикулярных объектов клеточного строения.

[illegible]



пос. Любимовка. Лист 15.1



## Условные обозначения

Граница между субъектами РФ - городом федерального значения  
Севастополем и Республикой Крым

## Сведения Единого государственного реестра недвижимости

Земельный кодекс РФ

**Объекты капитального строительства**

Красные линии

Отменяемые красные линии

— Действующие красные линии

— Устанавливаемые красные линии

## Планируемые элементы планирования: стратегия

ΚΒΑΡΤΑΛ

Территория ведения гражданами соборности или огородничество для собственных нужд

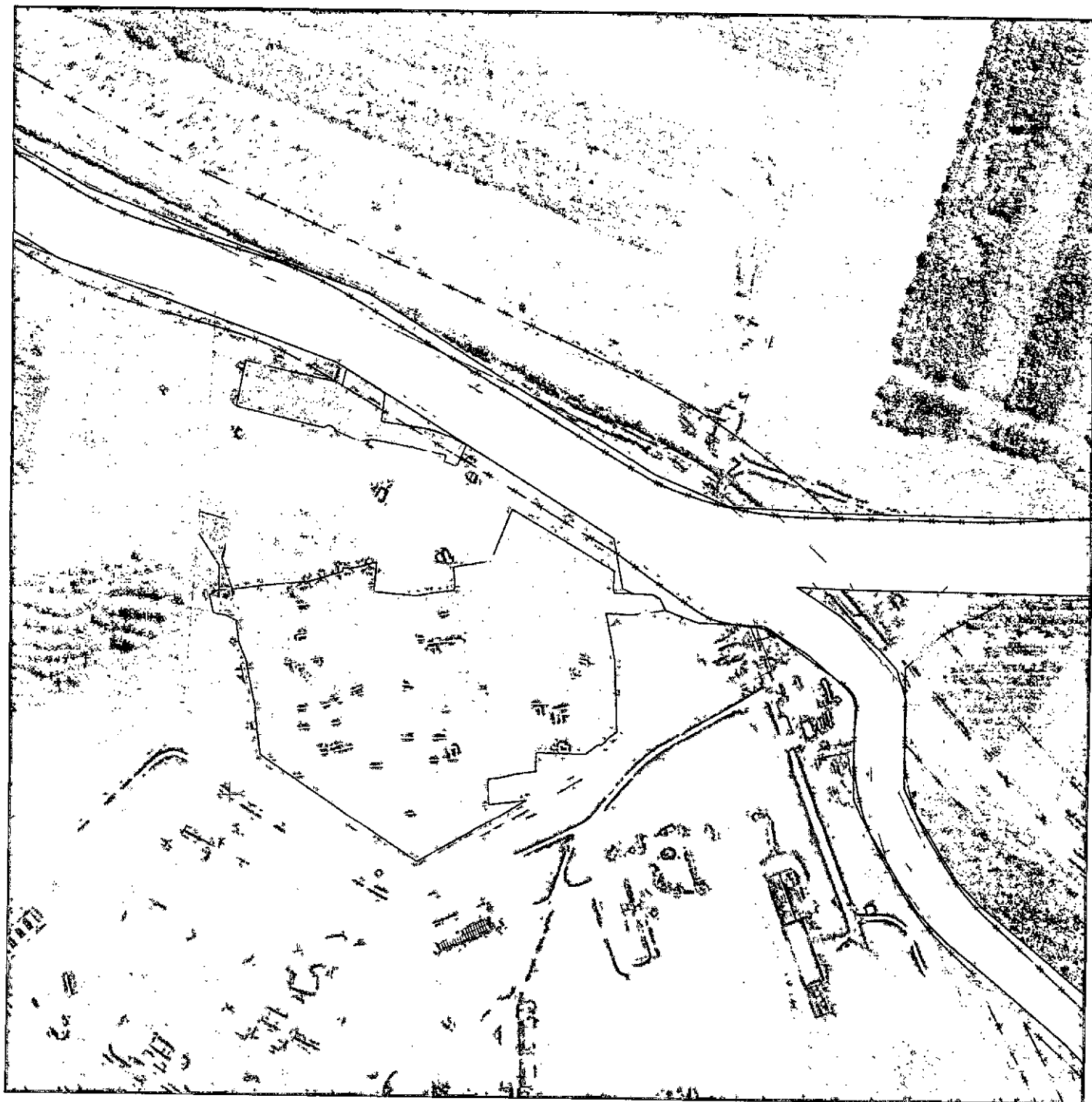
Члнчно-дорожная сеть

Территория общего пользования

Примечание: значения в кв. метрах; различия объектов капитального строительства в связи с тем, что в процессе планировки территории, не предусмотренной изменением планировки земельного участка, отсутствуют объекты капитального строительства.

[illegible]





### Поборочны Дзальнер

အိတ်အိတ်အိတ်အိတ်

**අනුබන්ධය**

## Ключевые обозначения

- Граница между субъектами РФ – городом федерального значения  
Севастополем и Республикой Крым

## Сведения Единого государственного реестра недвижимости

- Земельный участок  
Объекты капитального строительства

Красные линии

- Отменяемые круглые линии  
— Действующие красные линии  
— Установливаемые красные линии

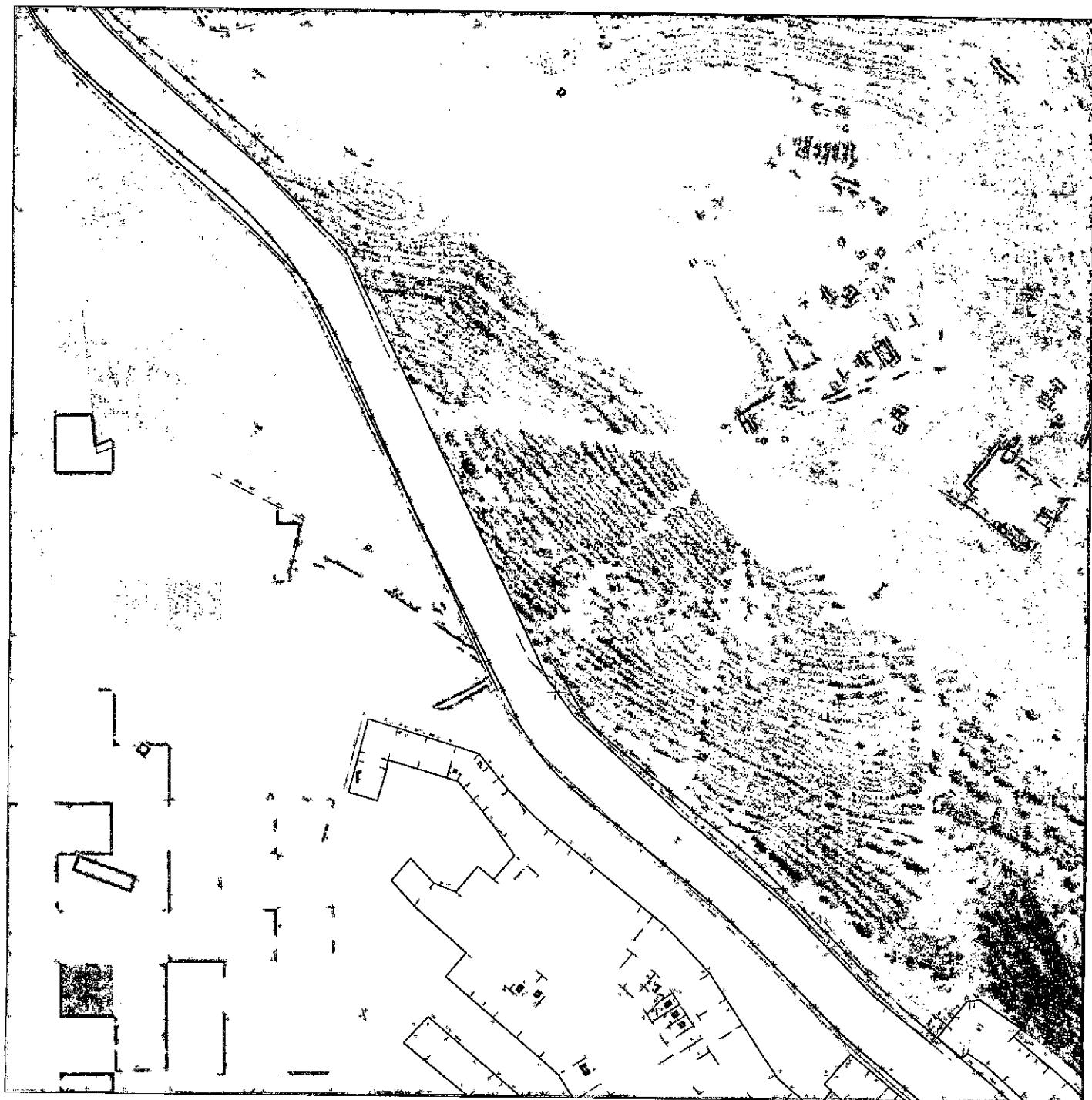
Глинистые элементы планетарной структуры

- |         |   |                      |                               |
|---------|---|----------------------|-------------------------------|
| квартал | Территория ведения гражданами садоводства или огородничества для собственных нужд | Улично-дорожная сеть | Территория общего пользования |
|---------|---|----------------------|-------------------------------|

Примечание: вводить эти показатели необходимо при наличии объектов в период, к которому производится расчет, с тем, чтобы избежать перекрестов территорий не учитываемых при расчете разницы показателей, связанных с разницей объема рассматриваемого периода.

[illegible]





## Ключевые обозначения

.....Грилиця між г'лянтами РФ - городом федерального значения  
Севастополю и Республикой Крым

Сведения ФНПН государственного реестра недвижимости

Земельные участки

Объекты капитального строительства

Красные линии

Отменяемые красные линии

— Действующие красные линии

— Установленные красные линии

Планируемые элементы планировочной структуры:

Κόσμος

Территория ведения гражданами садоводства или огородничества для собственных нужд

Число-дорожная сеть


Территория общего пользования

Примечание: при этом закон предусматривает, что если в течение года не будет заключено ни одного соглашения о предоставлении земельного участка, то земельный участок должен быть изъят для государственных нужд Московской области.

[illegible]



пос. Любимовка. Лист 15.4



## Условные обозначения

расница между субъектами РФ – городом федерального значения  
Севастополем и Республикой Крым

Сведения Единого государственного реестра недвижимости

Земельные участки

**Объекты конструкторского творческого**

Красные линии

—\*— Отменяемые карточные линии:

— Действующие красные линии

— Устанавливаемые красные линии

### Планируемые элементы организационной структуры

Κατάσταση

Территория бедствия гражданскому воздействию или оговоренности

для собственных нужд

Улучшение условий

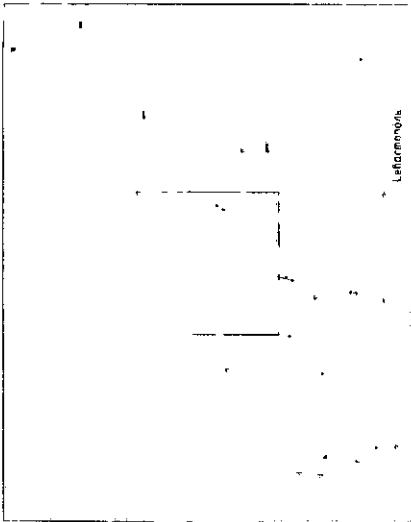
**የጥንቃቄና የሰነድ አስተዳደር**

Причем, как видите, за последние 10 лет планирование размещения объектов капитального строительства в области осуществлялось в рамках сформированного проекта генеральной территории, не предусматривая размещения объектов капитального строительства.

[illegible]



пос. Любимовка. Лист 15.5



### Условные обозначения

----- Граница между субъектами РФ - городом федерального значения Севастополем и Республикой Крым

Сведения Единого государственного реестра недвижимости

□ Земельные участки

□ Объекты капитального строительства

Красные линии

— Отметочные красные линии

— Действующие красные линии

— Устанавливаемые красные линии

Планирующие элементы планировочной структуры

□ Квартал

□ Территория деления владения садоводства или огородничества для собственных нужд

□ Улично-дорожная сеть

□ Территория общего пользования

Примечание: данные на планировку территории являются объектом кадастрового территориального зонирования в плане, в том числе "Зонирование территории территории, не прилегающей к границам населенных пунктов, с разграничением объектов капитального строительства"

Лист 15.5									
И.И.	К.И.	Л.И.	М.И.	П.И.	Д.И.	С.И.	Д.И.	Л.И.	Д.И.
И.И.	К.И.	Л.И.	М.И.	П.И.	Д.И.	С.И.	Д.И.	Л.И.	Д.И.
И.И.	К.И.	Л.И.	М.И.	П.И.	Д.И.	С.И.	Д.И.	Л.И.	Д.И.
И.И.	К.И.	Л.И.	М.И.	П.И.	Д.И.	С.И.	Д.И.	Л.И.	Д.И.
И.И.	К.И.	Л.И.	М.И.	П.И.	Д.И.	С.И.	Д.И.	Л.И.	Д.И.
И.И.	К.И.	Л.И.	М.И.	П.И.	Д.И.	С.И.	Д.И.	Л.И.	Д.И.
И.И.	К.И.	Л.И.	М.И.	П.И.	Д.И.	С.И.	Д.И.	Л.И.	Д.И.
И.И.	К.И.	Л.И.	М.И.	П.И.	Д.И.	С.И.	Д.И.	Л.И.	Д.И.
И.И.	К.И.	Л.И.	М.И.	П.И.	Д.И.	С.И.	Д.И.	Л.И.	Д.И.

ГА ИИИ  
ГА ИИИ

Лист 15.5

Лист 15.5

Лист 15.5

Лист 15.5





Условные обозначения

Граница между субъектами РФ городов федерального значения  
Самарой и Самарской областью

Сведения Единого государственного реестра недвижимости

ГЛАВНОЕ УПРАВЛЕНИЕ

Объекты климатического строительства

Красные линии

— Отменяемые кордовые линии

— Действующее красное лицо

— устанавливаемые красные линии

Планируемые элементы информационного сопровождения

Κρίση

Төрөлсүмүсү: белемдүү жарандык мамлекеттин өнүгүшүндө

для собственных нужд

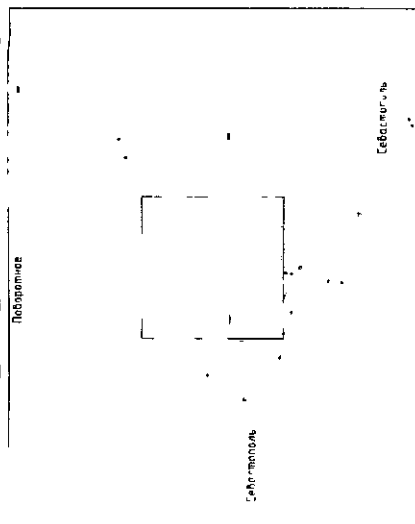
Точность измерения

1. **Вопросы к семинару:**

Временные границы зон планирования для объектов капитального строительства определяются в соответствии с требованиями законодательства Российской Федерации.

[illegible]





## Условные обозначения

Граница между субъектами РФ – городов федерального значения  
Севастополем и Республикой Крым

## Сведения Единого государственного реестра недвижимости

Г. И. Ш. 1919

Объекты кадастрового строительства

Красные линии

—\*— **Опшменкые красные линии**

— Действующие красные линии

Установка блочные красные линии

### Планируемые элементы производственной структуры

Καρπύνη


Территория ведения гражданами соборности или огородности  
для собственных нужд

для соблюдения нужд

Термоблаговония

0 1 2 3 4 5 6 7 8 9 10 11 12 13 14 15 16 17 18 19 20 21 22 23 24 25 26 27 28 29 30 31 32 33 34 35 36 37 38 39 40 41 42 43 44 45 46 47 48 49 50 51 52 53 54 55 56 57 58 59 60 61 62 63 64 65 66 67 68 69 70 71 72 73 74 75 76 77 78 79 80 81 82 83 84 85 86 87 88 89 90 91 92 93 94 95 96 97 98 99

Примечание: значения в скобках относятся к числу обследованных в том или ином пункте. Показатели не приводятся, если различия незначительны.

[illegible]



пос. Любимовка. Лист 15.8



### Условные обозначения

----- Граница между субъектами РФ - государством Украина и Республикой Крым  
----- Севастополь и Республика Крым

Сведения Единого государственного реестра недвижимости

□ Земельные участки

□ Объекты капитального строительства

Красные линии

— Отметочные красные линии

— Действующие красные линии

— Установленные красные линии

Планируемые элементы планировочной структуры

□ Квартал

□ Территория ведения гражданами садоводства или огородничества для собственных нужд

□ Улично-дорожная сеть

□ Территория общего пользования

Примечание: границы зон планировки территории, указанные на плане, являются ориентировочными. Границы зон планировки территории, указанные на плане, являются ориентировочными. Границы зон планировки территории, указанные на плане, являются ориентировочными.

ГЗ-ПЗ-ПЗ-ПЗ				ГЗ-ПЗ-ПЗ	
№	Наименование	Дата	Вид	№	Вид
1	Зона планировки территории	2023	З	2	З
3	Зона планировки территории	2023	З	4	З
5	Зона планировки территории	2023	З	6	З
7	Зона планировки территории	2023	З	8	З
9	Зона планировки территории	2023	З	10	З
11	Зона планировки территории	2023	З	12	З
13	Зона планировки территории	2023	З	14	З
15	Зона планировки территории	2023	З	16	З
17	Зона планировки территории	2023	З	18	З
19	Зона планировки территории	2023	З	20	З
21	Зона планировки территории	2023	З	22	З
23	Зона планировки территории	2023	З	24	З
25	Зона планировки территории	2023	З	26	З
27	Зона планировки территории	2023	З	28	З
29	Зона планировки территории	2023	З	30	З
31	Зона планировки территории	2023	З	32	З
33	Зона планировки территории	2023	З	34	З
35	Зона планировки территории	2023	З	36	З
37	Зона планировки территории	2023	З	38	З
39	Зона планировки территории	2023	З	40	З
41	Зона планировки территории	2023	З	42	З
43	Зона планировки территории	2023	З	44	З
45	Зона планировки территории	2023	З	46	З
47	Зона планировки территории	2023	З	48	З
49	Зона планировки территории	2023	З	50	З
51	Зона планировки территории	2023	З	52	З
53	Зона планировки территории	2023	З	54	З
55	Зона планировки территории	2023	З	56	З
57	Зона планировки территории	2023	З	58	З
59	Зона планировки территории	2023	З	60	З
61	Зона планировки территории	2023	З	62	З
63	Зона планировки территории	2023	З	64	З
65	Зона планировки территории	2023	З	66	З
67	Зона планировки территории	2023	З	68	З
69	Зона планировки территории	2023	З	70	З
71	Зона планировки территории	2023	З	72	З
73	Зона планировки территории	2023	З	74	З
75	Зона планировки территории	2023	З	76	З
77	Зона планировки территории	2023	З	78	З
79	Зона планировки территории	2023	З	80	З
81	Зона планировки территории	2023	З	82	З
83	Зона планировки территории	2023	З	84	З
85	Зона планировки территории	2023	З	86	З
87	Зона планировки территории	2023	З	88	З
89	Зона планировки территории	2023	З	90	З
91	Зона планировки территории	2023	З	92	З
93	Зона планировки территории	2023	З	94	З
95	Зона планировки территории	2023	З	96	З
97	Зона планировки территории	2023	З	98	З
99	Зона планировки территории	2023	З	100	З





### Условные обозначения

- .....  
Граница между субъектами РФ – городом федерального значения  
Севастополем и Республикой Крым

Сведения Единого государственного реестра недвижимости

- Земельные участки  
Объекты капитального строительства

Красные линии

- Отменяемые красные линии  
— Действующие красные линии  
— Устанавливаемые красные линии

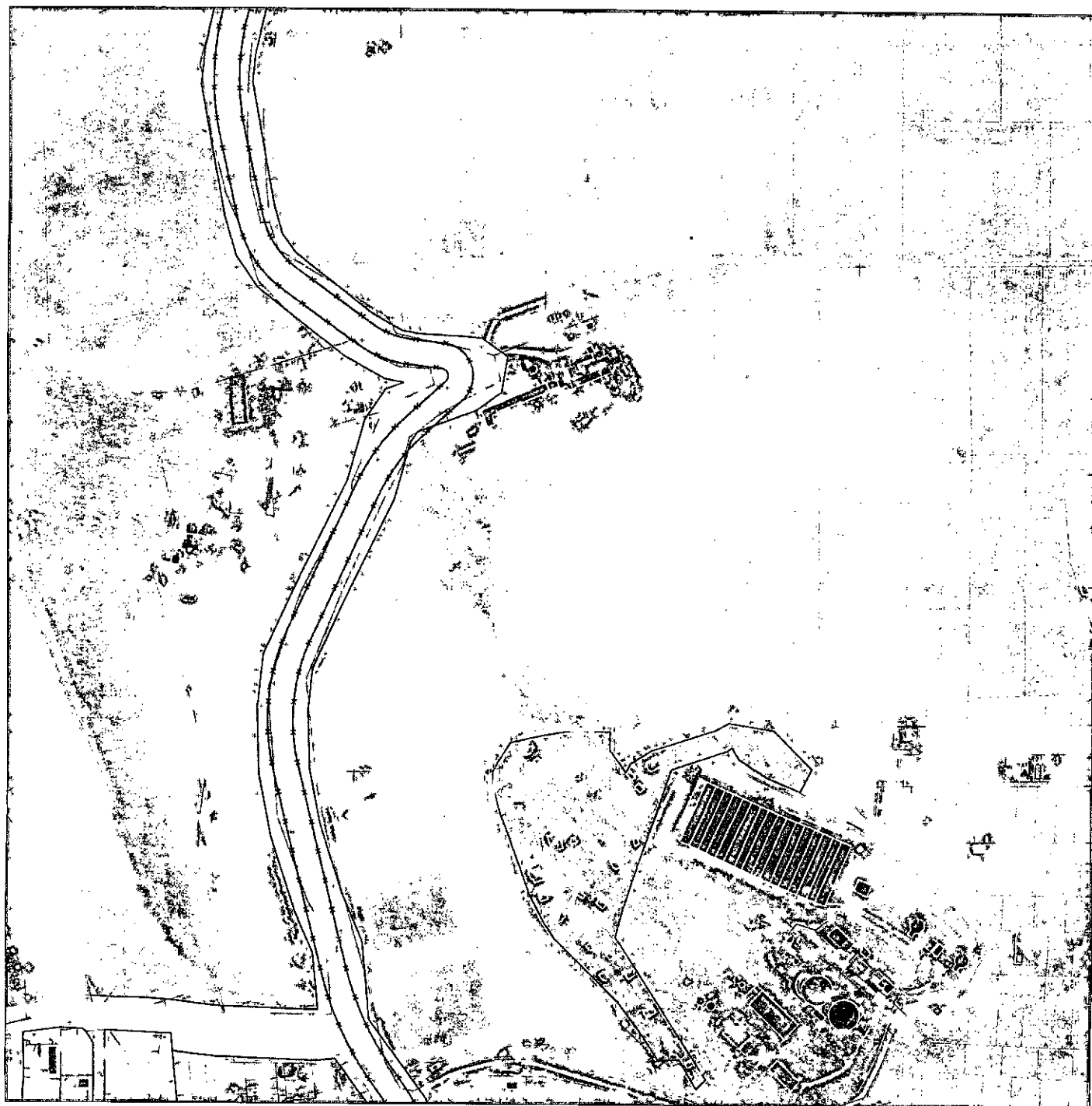
### Планируемые элементы планировочной структуры

- |         |   |                      |                               |
|---------|---|----------------------|-------------------------------|
| Квартал | Территория ведения гражданами садоводства или огородничества для собственных нужд | Улично-дорожная сеть | Территория общего пользования |
|---------|---|----------------------|-------------------------------|

Применение эргодичности в исследовании динамики систем с памятью

[illegible]





Условия обозначения

Граница между субъектами РФ городов федерального значения  
Самаростополем и Республикой Крым

Сведения Единого государственного реестра недвижимости

Земельный кодекс

Объекты жилищного строительства

Красные линии

— Отменяемые красные линии

— Действующие красные линии

— Устанавливаемые красные линии

### Планируемые элементы планово-экономической структуры

178

Καθάρματα

Территория ведения гражданами садоводства или огородничества для собственных нужд

Улично-дорожная сеть

Территория общего пользования

Время-пространство упрямых. Тем омонимичного различия объектов капиталистического терпеливого дискуссионного обмена с тем, что фреudianские планы работы терпеливости не предугадывают различия планирования и размещения объектов капитализма терпеливости.

[illegible]






Figure 1. A line drawing of a person's head and shoulders in profile, facing right. The person has short, dark hair and is wearing a dark jacket over a light-colored shirt. The drawing is simple and appears to be a sketch or a stylized illustration.

Граница между субъектами РФ - городом федерального значения  
Севастополем и Республикой Крым

Сведения Единого государственного реестра недвижимости

Земельные участки

ბუნებისმეტყველების მეცნიერებათა დოქტორი

Красные линии

—\*— Отменяемые красные линии

— Действующие красные линии

— Установиваемые красные линии

### Планируемые элементы планировочной структуры

Квартал

Территория ведения гражданами соборности или огородничества для соборных нужд

для соотнесенных нулей

Билично-породня сьмь

Территория общего пользования

Примечание: значения так называемого обычного капитального строительства относятся к суммам в тысячу г. млн. руб. (включая микрофинансовый сектор), не учитывающего разделение по различным объектам капитального строительства.

1	2	3	4	5	6	7	8	9	10	11	12	13	14	15	16	17	18	19	20	21	22	23	24	25	26	27	28	29	30	31	32	33	34	35	36	37	38	39	40	41	42	43	44	45	46	47	48	49	50	51	52	53	54	55	56	57	58	59	60	61	62	63	64	65	66	67	68	69	70	71	72	73	74	75	76	77	78	79	80	81	82	83	84	85	86	87	88	89	90	91	92	93	94	95	96	97	98	99	100
1	2	3	4	5	6	7	8	9	10	11	12	13	14	15	16	17	18	19	20	21	22	23	24	25	26	27	28	29	30	31	32	33	34	35	36	37	38	39	40	41	42	43	44	45	46	47	48	49	50	51	52	53	54	55	56	57	58	59	60	61	62	63	64	65	66	67	68	69	70	71	72	73	74	75	76	77	78	79	80	81	82	83	84	85	86	87	88	89	90	91	92	93	94	95	96	97	98	99	100
1	2	3	4	5	6	7	8	9	10	11	12	13	14	15	16	17	18	19	20	21	22	23	24	25	26	27	28	29	30	31	32	33	34	35	36	37	38	39	40	41	42	43	44	45	46	47	48	49	50	51	52	53	54	55	56	57	58	59	60	61	62	63	64	65	66	67	68	69	70	71	72	73	74	75	76	77	78	79	80	81	82	83	84	85	86	87	88	89	90	91	92	93	94	95	96	97	98	99	100
1	2	3	4	5	6	7	8	9	10	11	12	13	14	15	16	17	18	19	20	21	22	23	24	25	26	27	28	29	30	31	32	33	34	35	36	37	38	39	40	41	42	43	44	45	46	47	48	49	50	51	52	53	54	55	56	57	58	59	60	61	62	63	64	65	66	67	68	69	70	71	72	73	74	75	76	77	78	79	80	81	82	83	84	85	86	87	88	89	90	91	92	93	94	95	96	97	98	99	100
1	2	3	4	5	6	7	8	9	10	11	12	13	14	15	16	17	18	19	20	21	22	23	24	25	26	27	28	29	30	31	32	33	34	35	36	37	38	39	40	41	42	43	44	45	46	47	48	49	50	51	52	53	54	55	56	57	58	59	60	61	62	63	64	65	66	67	68	69	70	71	72	73	74	75	76	77	78	79	80	81	82	83	84	85	86	87	88	89	90	91	92	93	94	95	96	97	98	99	100
1	2	3	4	5	6	7	8	9	10	11	12	13	14	15	16	17	18	19	20	21	22	23	24	25	26	27	28	29	30	31	32	33	34	35	36	37	38	39	40	41	42	43	44	45	46	47	48	49	50	51	52	53	54	55	56	57	58	59	60	61	62	63	64	65	66	67	68	69	70	71	72	73	74	75	76	77	78	79	80	81	82	83	84	85	86	87	88	89	90	91	92	93	94	95	96	97	98	99	100
1	2	3	4	5	6	7	8	9	10	11	12	13	14	15	16	17	18	19	20	21	22	23	24	25	26	27	28	29	30	31	32	33	34	35	36	37	38	39	40	41	42	43	44	45	46	47	48	49	50	51	52	53	54	55	56	57	58	59	60	61	62	63	64	65	66	67	68	69	70	71	72	73	74	75	76	77	78	79	80	81	82	83	84	85	86	87	88	89	90	91	92	93	94	95	96	97	98	99	100
1	2	3	4	5	6	7	8	9	10	11	12	13	14	15	16	17	18	19	20	21	22	23	24	25	26	27	28	29	30	31	32	33	34	35	36	37	38	39	40	41	42	43	44	45	46	47	48	49	50	51	52	53	54	55	56	57	58	59	60	61	62	63	64	65	66	67	68	69	70	71	72	73	74	75	76	77	78	79	80	81	82	83	84	85	86	87	88	89	90	91	92	93	94	95	96	97	98	99	100
1	2	3	4	5	6	7	8	9	10	11	12	13	14	15	16	17	18	19	20	21	22	23	24	25	26	27	28	29	30	31	32	33	34	35	36	37	38	39	40	41	42	43	44	45	46	47	48	49	50	51	52	53	54	55	56	57	58	59	60	61	62	63	64	65	66	67	68	69	70	71	72	73	74	75	76	77	78	79	80	81	82	83	84	85	86	87	88	89	90	91	92	93	94	95	96	97	98	99	100
1	2	3	4	5	6	7	8	9	10	11	12	13	14	15	16	17	18	19	20	21	22	23	24	25	26	27	28	29	30	31	32	33	34	35	36	37	38	39	40	41	42	43	44	45	46	47	48	49	50	51	52	53	54	55	56	57	58	59	60	61	62	63	64	65	66	67	68	69	70	71	72	73	74	75	76	77	78	79	80	81	82	83	84	85	86	87	88	89	90	91	92	93	94	95	96	97	98	99	100
1	2	3	4	5	6	7	8	9	10	11	12	13	14	15	16	17	18	19	20	21	22	23	24	25	26	27	28	29	30	31	32	33	34	35	36	37	38	39	40	41	42	43	44	45	46	47	48	49	50	51	52	53	54	55	56	57	58	59	60	61	62	63	64	65	66	67	68	69	70	71	72	73	74	75	76	77	78	79	80	81	82	83	84	85	86	87	88	89	90	91	92	93	94	95	96	97	98	99	100
1	2	3	4	5	6	7	8	9	10	11	12	13	14	15	16	17	18	19	20	21	22	23	24	25	26	27	28	29	30	31	32	33	34	35	36	37	38	39	40	41	42	43	44	45	46	47	48	49	50	51	52	53	54	55	56	57	58	59	60	61	62	63	64	65	66	67	68	69	70	71	72	73	74	75	76	77	78	79	80	81	82	83	84	85	86	87	88	89	90	91	92	93	94	95	96	97	98	99	100
1	2	3	4	5	6	7	8	9	10	11	12	13	14	15	16	17	18	19	20	21	22	23	24	25	26	27	28	29	30	31	32	33	34	35	36	37	38	39	40	41	42	43	44	45	46	47	48	49	50	51	52	53	54	55	56	57	58	59	60	61	62	63	64	65	66	67	68	69	70	71	72	73	74	75	76	77	78	79	80	81	82	83	84	85	86	87	88	89	90	91	92	93	94	95	96	97	98	99	100
1	2	3	4	5	6	7	8	9	10	11	12	13	14	15	16	17	18	19	20	21	22	23	24	25	26	27	28	29	30	31	32	33	34	35	36	37	38	39	40	41	42	43	44	45	46	47	48	49	50	51	52	53	54	55	56	57	58	59	60	61	62	63	64	65	66	67	68	69	70	71	72	73	74	75	76	77	78	79	80	81	82	83	84	85	86	87	88	89	90	91	92	93	94	95	96	97	98	99	100
1	2	3	4	5	6	7	8	9	10	11	12	13	14	15	16	17	18	19	20	21	22	23	24	25	26	27	28	29	30	31	32	33	34	35	36	37	38	39	40	41	42	43	44	45	46	47	48	49	50	51	52	53	54	55	56	57	58	59	60	61	62	63	64	65	66	67	68	69	70	71	72	73	74	75	76	77	78	79	80	81	82	83	84	85	86	87	88	89	90	91	92	93	94	95	96	97	98	99	100
1	2	3	4	5	6	7	8	9	10	11	12	13	14	15	16	17	18	19	20	21	22	23	24	25	26	27	28	29	30	31	32	33	34	35	36	37	38	39	40	41	42	43	44	45	46	47	48	49	50	51	52	53	54	55	56	57	58	59	60	61	62	63	64	65	66	67	68	69	70	71	72	73	74	75	76	77	78	79	80	81	82	83	84	85	86	87	88	89	90	91	92	93	94	95	96	97	98	99	100
1	2	3	4	5	6	7	8	9	10	11	12	13	14	15	16	17	18	19	20	21	22	23	24	25	26	27	28	29	30	31	32	33	34	35	36	37	38	39	40	41	42	43	44	45	46	47	48	49	50	51	52	53	54	55	56	57	58	59	60	61	62	63	64	65	66	67	68	69	70	71	72	73	74	75	76	77	78	79	80	81	82	83	84	85	86	87	88	89	90	91	92	93	94	95	96	97	98	99	100
1	2	3	4	5	6	7	8	9	10	11	12	13	14	15	16	17	18	19	20	21	22	23	24	25	26	27	28	29	30	31	32	33	34	35	36	37	38	39	40	41	42	43	44	45	46	47	48	49	50	51	52	53	54	55	56	57	58	59	60	61	62	63	64	65	66	67	68	69	70	71	72	73	74	75	76	77	78	79	80																				



## Условные обозначения

Граница между субъектами РФ - городом федерального значения Севастополем и Республикой Крым

Сведения Единого государственного реестра недвижимости

Земельная участки

Объекты капитального строительства

Красные линии

— Оттеняемые красные линии

— Действующие краевые линии

— Установленные красные линии

Полномочия заместителя главного бухгалтера

КРАСНОЯР

Территория бедствия признана зоной бедствия. План мероприятий

для собственных нужд

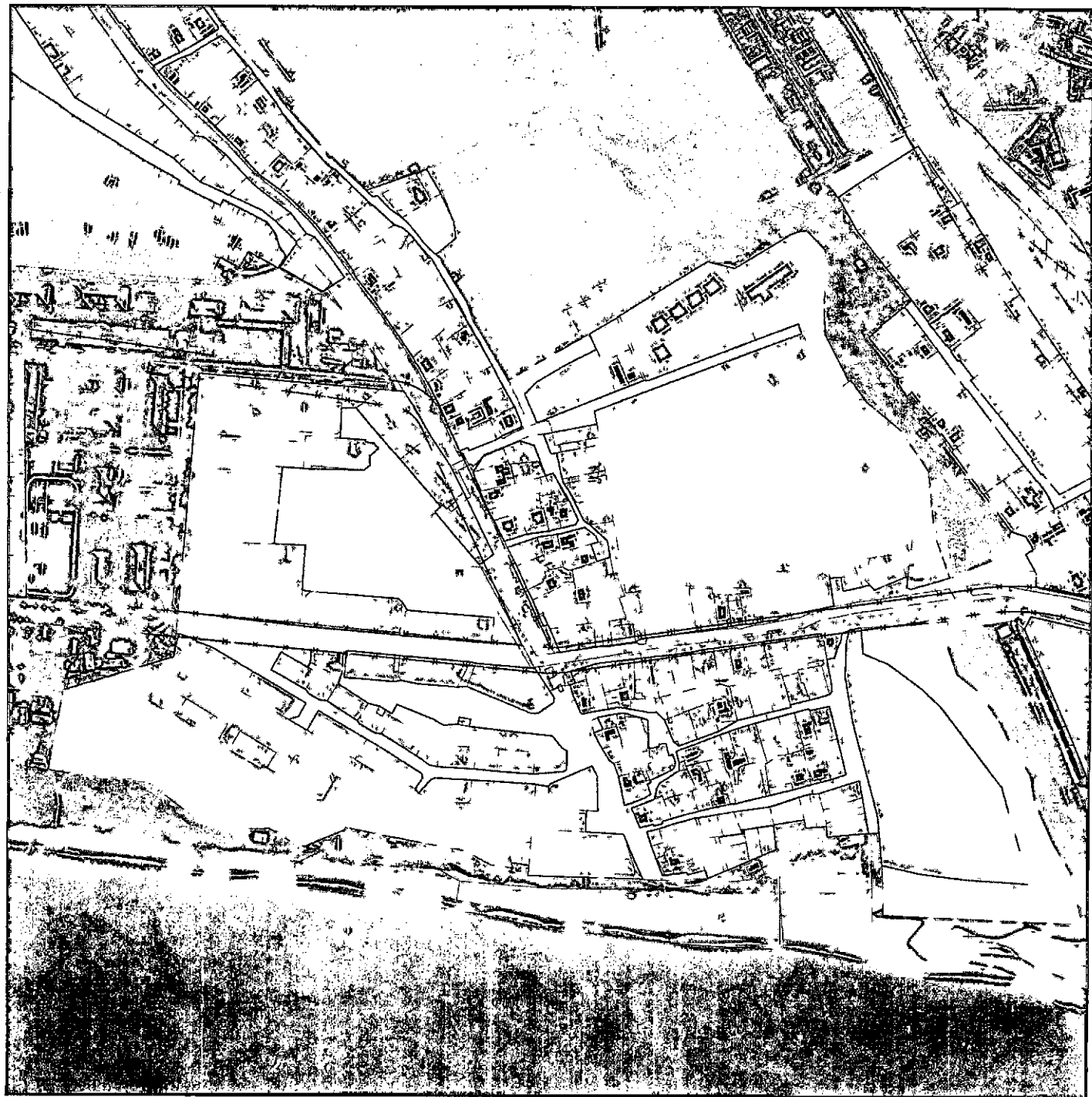
Улично-дорожная сеть

территория общего пользования

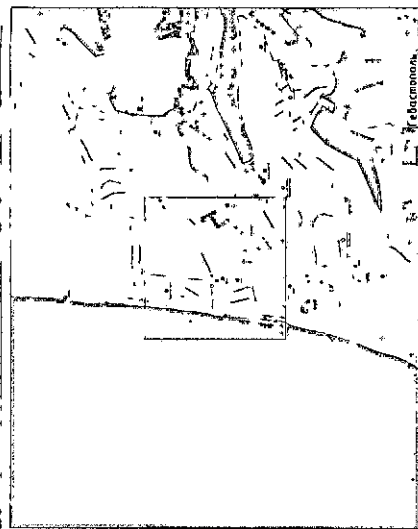
Применение принципов планирования размещения объемов капитального строительства осуществляется в связи с тем, что проектом и техникой планирования не предусмотрено размещение планируемых к размещению объемов капитального строительства.

[illegible]





пос. Любимовка. Лист 15.13



### Условные обозначения

----- Граница между субъектами РФ - городом федерального значения Севастополем и Республикой Крым

Сведения Единого государственного реестра недвижимости

□ Земельные участки

□ Объекты капитального строительства

Красные линии

— Ограничительные красные линии

— Действующие красные линии

— Устанавливаемые красные линии

Планирующие элементы планировочной структуры

□ Квартал

□ Территория ведения гражданами садоводства или огородничества для собственных нужд

□ Улично-дорожная сеть

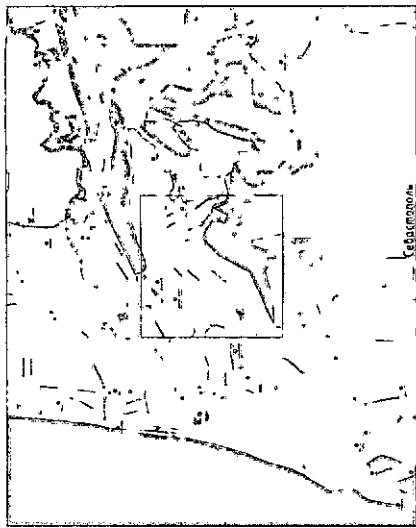
□ Территория общего пользования

Примечание: граница территории размещения объектов линейного строительства закреплена в плане с тем, что Проект планировки территории не предусматривает размещения планировочных и разрывных элементов строительного строительства

Г.А. ЛПТ-ОУИИ									
№ п/п	№ докум.	Дата	Вид	Имя	Должность	Подпись	Дата	Подпись	Подпись
1	1	15.13	15.13	15.13	15.13	15.13	15.13	15.13	15.13
2	2	15.13	15.13	15.13	15.13	15.13	15.13	15.13	15.13
3	3	15.13	15.13	15.13	15.13	15.13	15.13	15.13	15.13
4	4	15.13	15.13	15.13	15.13	15.13	15.13	15.13	15.13
5	5	15.13	15.13	15.13	15.13	15.13	15.13	15.13	15.13
6	6	15.13	15.13	15.13	15.13	15.13	15.13	15.13	15.13
7	7	15.13	15.13	15.13	15.13	15.13	15.13	15.13	15.13
8	8	15.13	15.13	15.13	15.13	15.13	15.13	15.13	15.13
9	9	15.13	15.13	15.13	15.13	15.13	15.13	15.13	15.13
10	10	15.13	15.13	15.13	15.13	15.13	15.13	15.13	15.13

Г.А. ЛПТ-ОУИИ





Число одобрённых

----- Граница между субъектами РФ – городом федерального значения  
Севастополем и Республикой Крым

## Сведения Единого государственного реестра недвижимости

Земельные участки

Объекты капитального строительства

Красные линии

—+— Отменяемые красные линии

— Действующие красные линии

— Установленные красные линии

### Планируемые элементы планировочной структуры

Κόσμος

Территория ведения гражданами садоводства или огородничества

для собственных нужд

Улично-дорожная сеть

Территория общего пользования

Приведенные примеры зон планирования размещения объектов жилищного строительства относятся к объектам, строительство в связи с чем, как правило, финансируется из государственного бюджета.

	Склад	Полн.	Листов
Описание черт, переписки и прочего материала	III	15	262
Чертежи в карандаше и пером.			
Начислен \$ 9 080			
Всего			



группы, и между субъектами РФ – городами федерального значения  
Севастополем и Республикой Крым

Земельные участки

Красные линии

— Действующие красные дунин

Допилюємо елементи логічного структуризму

Территория бедения гражданскими садоводства или огородничество

Решение

**Kennedy Krieger Institute**

Применение транзисторных усилителей в сочетании с тем, что проектом предусмотрено изменение гидротурбин к различным объемам водопользования

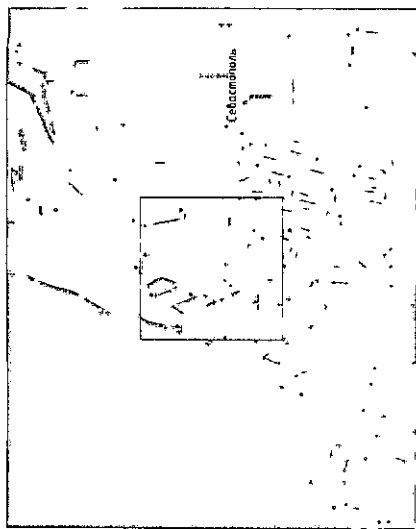
[illegible]







пос. Любимовка. Лист 15.17



### Условные обозначения

..... Граница между субъектами РФ - городом федерального значения Севастополем и Республикой Крым

Сведения Единого государственного регистра недвижимости

□ Земельные участки

□ Объекты капитального строительства

Красные линии

— Ограничительные красные линии

— Действующие красные линии

— Установленные красные линии

Планируемые элементы планировочной структуры

□ Квартал

□ Территория ведения гражданами садоводства или огородничества для собственных нужд

□ Улично-дорожная сеть

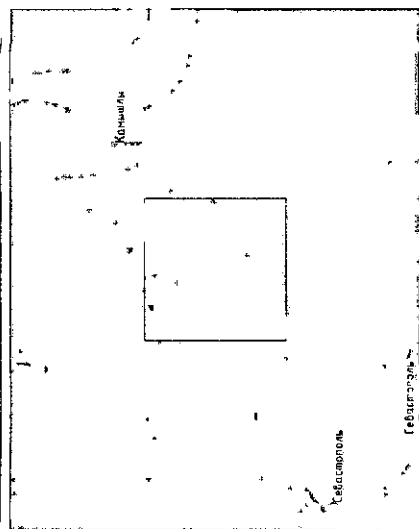
□ Территория общего пользования

Примечание: граница между планируемыми участками, объектами капитального строительства, территориями, расположенными в границах садовой территории, и территориями, расположенными за пределами территории, не подлежит изменению.

Лист 15.17			
№ п/п	Наименование	Дата	Подпись
1	Исполнитель	2015	2015
2	Проверенный	2015	2015
3	Утвержденный	2015	2015
4	Согласованный	2015	2015
5	Исполнитель	2015	2015
6	Проверенный	2015	2015
7	Утвержденный	2015	2015
8	Согласованный	2015	2015
9	Исполнитель	2015	2015
10	Проверенный	2015	2015
11	Утвержденный	2015	2015
12	Согласованный	2015	2015
13	Исполнитель	2015	2015
14	Проверенный	2015	2015
15	Утвержденный	2015	2015
16	Согласованный	2015	2015
17	Исполнитель	2015	2015
18	Проверенный	2015	2015
19	Утвержденный	2015	2015
20	Согласованный	2015	2015
21	Исполнитель	2015	2015
22	Проверенный	2015	2015
23	Утвержденный	2015	2015
24	Согласованный	2015	2015
25	Исполнитель	2015	2015
26	Проверенный	2015	2015
27	Утвержденный	2015	2015
28	Согласованный	2015	2015
29	Исполнитель	2015	2015
30	Проверенный	2015	2015
31	Утвержденный	2015	2015
32	Согласованный	2015	2015
33	Исполнитель	2015	2015
34	Проверенный	2015	2015
35	Утвержденный	2015	2015
36	Согласованный	2015	2015
37	Исполнитель	2015	2015
38	Проверенный	2015	2015
39	Утвержденный	2015	2015
40	Согласованный	2015	2015
41	Исполнитель	2015	2015
42	Проверенный	2015	2015
43	Утвержденный	2015	2015
44	Согласованный	2015	2015
45	Исполнитель	2015	2015
46	Проверенный	2015	2015
47	Утвержденный	2015	2015
48	Согласованный	2015	2015
49	Исполнитель	2015	2015
50	Проверенный	2015	2015
51	Утвержденный	2015	2015
52	Согласованный	2015	2015
53	Исполнитель	2015	2015
54	Проверенный	2015	2015
55	Утвержденный	2015	2015
56	Согласованный	2015	2015
57	Исполнитель	2015	2015
58	Проверенный	2015	2015
59	Утвержденный	2015	2015
60	Согласованный	2015	2015
61	Исполнитель	2015	2015
62	Проверенный	2015	2015
63	Утвержденный	2015	2015
64	Согласованный	2015	2015
65	Исполнитель	2015	2015
66	Проверенный	2015	2015
67	Утвержденный	2015	2015
68	Согласованный	2015	2015
69	Исполнитель	2015	2015
70	Проверенный	2015	2015
71	Утвержденный	2015	2015
72	Согласованный	2015	2015
73	Исполнитель	2015	2015
74	Проверенный	2015	2015
75	Утвержденный	2015	2015
76	Согласованный	2015	2015
77	Исполнитель	2015	2015
78	Проверенный	2015	2015
79	Утвержденный	2015	2015
80	Согласованный	2015	2015
81	Исполнитель	2015	2015
82	Проверенный	2015	2015
83	Утвержденный	2015	2015
84	Согласованный	2015	2015
85	Исполнитель	2015	2015
86	Проверенный	2015	2015
87	Утвержденный	2015	2015
88	Согласованный	2015	2015
89	Исполнитель	2015	2015
90	Проверенный	2015	2015
91	Утвержденный	2015	2015
92	Согласованный	2015	2015
93	Исполнитель	2015	2015
94	Проверенный	2015	2015
95	Утвержденный	2015	2015
96	Согласованный	2015	2015
97	Исполнитель	2015	2015
98	Проверенный	2015	2015
99	Утвержденный	2015	2015
100	Согласованный	2015	2015

САНИ  
НЕ ГАИС





## Числовые обозначения

Граница между субъектами РФ - городом федерального значения  
Севастополем и Республикой Крым

Сведения Единого государственного реестра недвижимости

- 1000

Объекты капитального строительства

Красные линии

—\*— Стменяемые красные линии

— Действующая красная линия

Установка в виде красной лини

## Планируемые элементы планировочной структуры

- 

Территория ведения гражданских судов состоит из

для собственных нужд

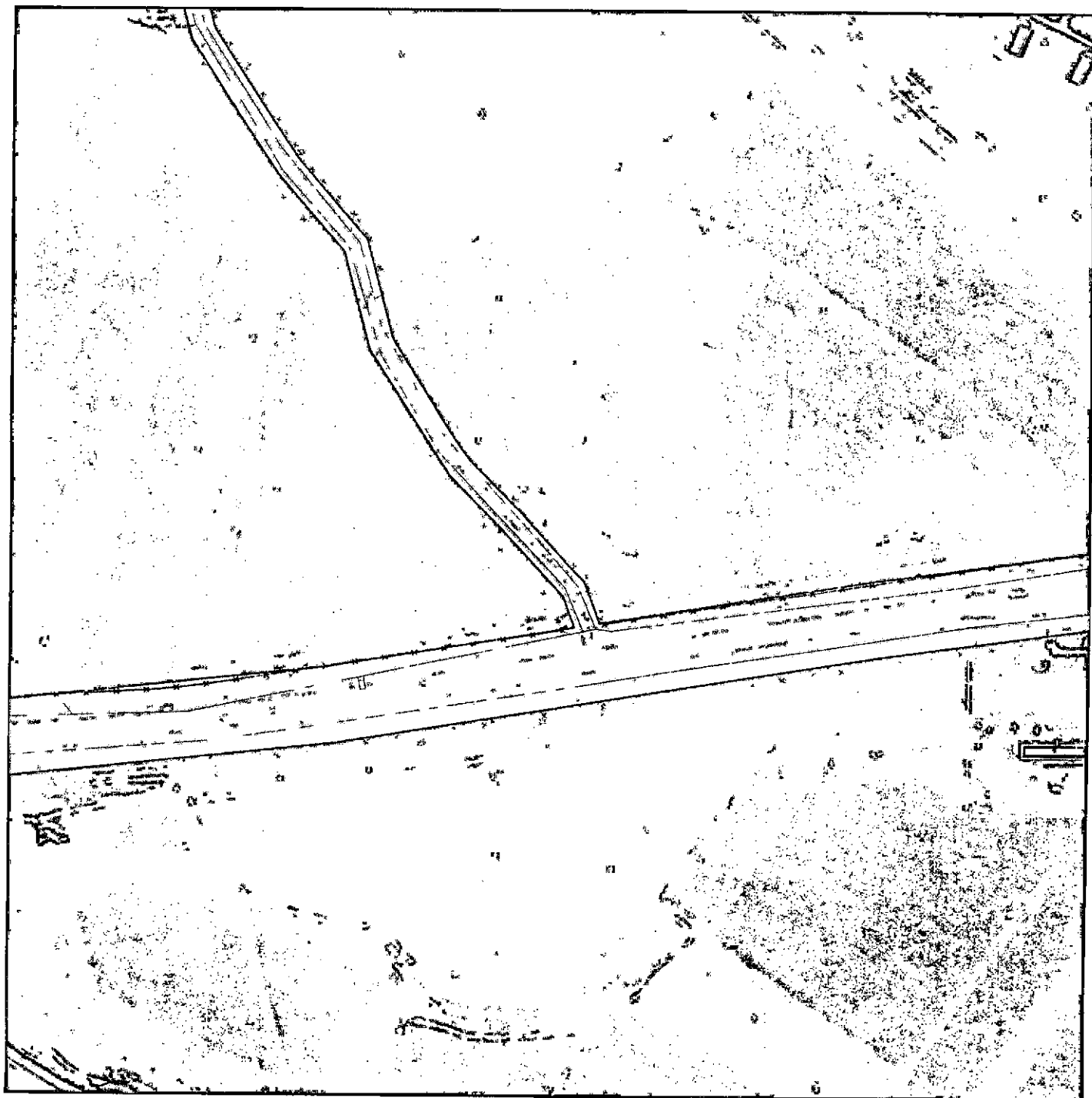
Решающая роль принадлежит

Территория общего пользования

Примечание: значения зон планирования размещения объектов указаны в целом с учетом факторов, влияющих на проектирование и размещение объектов капитального строительства.

[illegible]





ЯПНАН ДНЕОРО аягвуоуа

.....  
Граница между субъектами РФ - спорная федерального значения  
Севастополем и Республикой Крым

Сведения Единого государственного реестра недвижимости

земельные участки

Объекты капитального строительства

Красные линии

—♦— Отменяемые красные линии

— Действующие круглые линии

Установленные красные линии

## Планируемые элементы планировочной структуры

ՀԱՅԱՍՏԱՆԻ

**Территория ведения гражданами садоводства или огородничества для собственных нужд**

для собственных нужд

яшзз яднжордв-днхпвс

KNOWLEDGE ON PSALMS KNOWLEDGE?

Примечание: значения показателей рассчитаны на основе данных о фактически произведенной продукции, а не на основе плановых показателей.

[illegible]





### Условные обозначения

Граница между субъектами РФ – городом федерального значения Севастополем и Республикой Крым

Сведения Единого государственного реестра недвижимости

**ՀԱՅԿԱՆԻ ՎԳՐԱԳՂՅՈՒՄԷ**

**Объекты жилищного строительства**

Красные линии

—\*— Отменяемые красные линии

— Действующие красные линии

— Установленные красные линии

Дополнительно введены следующие обозначения:

Κρίση

Терроризм – это форма борьбы за власть и перемены в обществе, осуществляемая с помощью насилия.

Улично-дорожная сеть

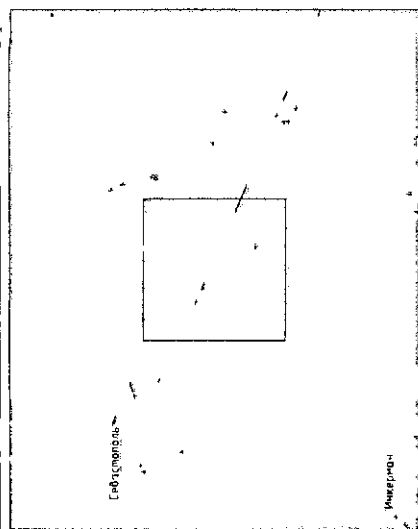
Территория общего пользования

Принимая во внимание конкуренцию объектов капитального строительства в сфере строительства объектов, расположенных на территории, не предусмотрено размещение объектов капитального

[illegible]



пос. Любимовка. Лист 15.21



### Угловые обозначения

Граница между субъектами РФ – городом федерального значения Севастополем и Республикой Крым

Сведения Единого государственного реестра недвижимости

Земельные участки

Объекты капитального строительства

Красные линии

Опнеченные красные линии

Действующие красные линии

Установленные красные линии

Планируемые элементы планировочной структуры

Квартал

Территория ведения гражданами садоводства или огородничества для собственных нужд

Улично-дорожная сеть

Территория общего пользования

Границы территории планировки территории в границах селитебной территории Андреевского, Качинского, Верхнесабовского, Терновского, Орлиновского муниципальных образований и города Инкермана, части Балаклавского и Нахимовского муниципальных образований

Лист 15.21			
Имя	Фамилия	Имя	Фамилия
Иванов	Иван	Иванов	Иван
Петров	Петр	Петров	Петр
Сидоров	Сидор	Сидоров	Сидор
Трофимов	Трофим	Трофимов	Трофим
Харин	Харин	Харин	Харин
Цыганов	Цыган	Цыганов	Цыган
Чайков	Чайков	Чайков	Чайков
Шаров	Шаров	Шаров	Шаров
Щербак	Щербак	Щербак	Щербак
Юрьев	Юрьев	Юрьев	Юрьев
Яковлев	Яков	Яковлев	Яков
Земельные участки	87.7%	Объекты капитального строительства	87.7%
Красные линии	87.7%	Опнеченные красные линии	87.7%
Действующие красные линии	87.7%	Установленные красные линии	87.7%
Планируемые элементы планировочной структуры	87.7%	Квартал	87.7%
Территория ведения гражданами садоводства или огородничества для собственных нужд	87.7%	Улично-дорожная сеть	87.7%
Территория общего пользования	87.7%	Территория общего пользования	87.7%
Итого	100.0%	Итого	100.0%

САНИТАРНО-ГИГИЕНЫ

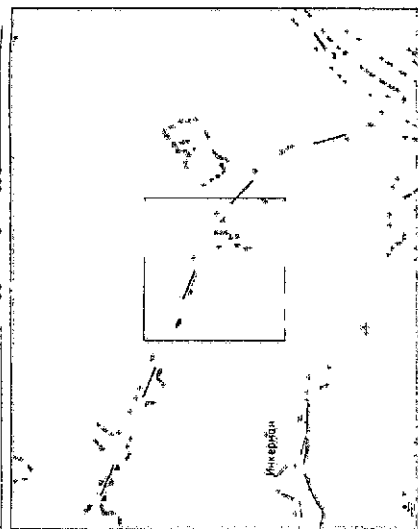






Документация по планировке территории в составе проекта планировки территории в целях установления красных линий в границах селитебной территории. Качинского, Верхнесавского, Терновского, Орлиновского муниципальных образований и города Инкермана, части Балаклавского и Нахимовского муниципальных образований

пос. Любимовка. Лист 15.23




## Условия обозначения

..... Граница между субъектами РФ сгруппирована по федеральному значению  
Севастополю и Республике Крым

## Сведения Единого государственного реестра недвижимости

- |                   |                                    |
|-------------------|------------------------------------|
| Земельный участок | Объекты капитального строительства |
|-------------------|------------------------------------|

Красные линии

-  Отменяемые красные линии  
 Действующие красные линии  
 Установленные красные линии

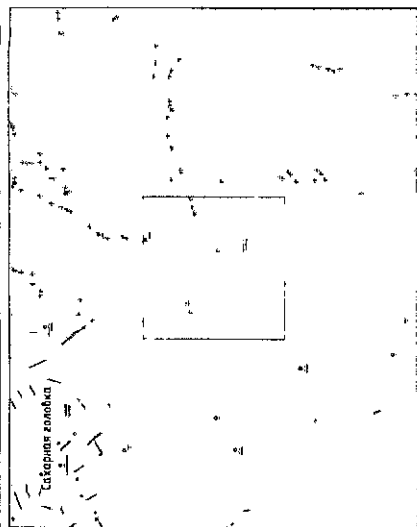
### Планируемые элементы плановочной структуры

- |         |   |                      |                               |
|---------|---|----------------------|-------------------------------|
| Квартал | Территория ведения гражданами садоводства или огородничества для собственных нужд | Улично-дворовая сеть | Территория общего пользования |
| II      |   |                      |                               |
|         |   |                      |                               |
|         |   |                      |                               |

Примечание: зрелый, зен планирования различия в выводу оптимального стратегического поведения в связи с тем, что  
Поиск оптимального планирования различия в выводе оптимального стратегического поведения в связи с тем, что  
составляющая

[illegible]





## Условные обозначения

.....  
Граница между субъектами РФ – городом федерального значения  
Севастополем и Республикой Крым

Сведения Единого государственного реестра недвижимости

Земельные участки

Объекты капитального строительства

**Красные линии**

— Оранжевые красные линии

— Действующее красное лини

Установленные красные линии

### Планируемые элементы планировочной структуры

Κατανομή

Территория ведения гражданами садоводства или огородничества

для собственных нужд

Улично-дорожная сеть

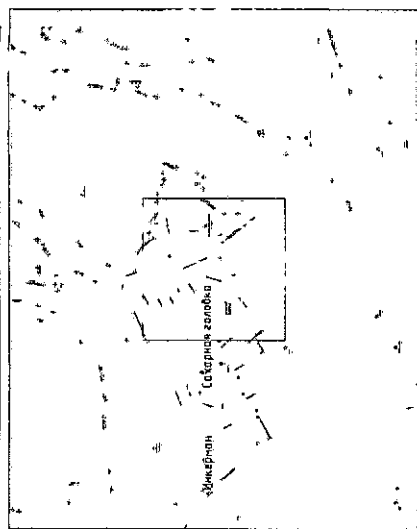
Территория общего пользования

Применение эргодической теории позволило разместить объектов различного масштаба в пространстве, оптимизируя его связь с тем, что находится снаружи.

ГЭ.ПТ-ДУН									
Информация об участниках в конкурсе ГЭ.ПТ-ДУН (состав, состав,									







## Условные обозначения

- ..... Граница между субъектами РФ – городом федерального значения  
Севастополем и Республикой Крым

Сведения Единого государственного реестра недвижимости

- |  |                                    |
|--|------------------------------------|
|  | Земельные участки                  |
|  | Объекты капитального строительства |

**Красные лини**

- Отменяемые круглые линии  
— Действующие красные линии  
— Устанавливаемые красные линии

## Планируемые элементы плановой структуры

- Квартал \_\_\_\_\_  
 Территория ведения гражданами садоводства или огородничества  
 для собственных нужд \_\_\_\_\_  
 Члочно-дворовая сеть \_\_\_\_\_  
 Территория общего пользования \_\_\_\_\_

Применение формулы зон планирования различия объема капиталовложено строительно в связи с тем что восток планировки территории не предусмотрено различия планировки и размещения объектов капитального строения.

[illegible]



..... Граница между субъектами РФ городом федерального значения Севастополем и Республикой Крым

Сведения Единого государственного реестра недвижимости

Земельные участки

**ДЛЯ ЗАКАЗА ИЛИ ПОЛУЧЕНИЯ ПОДАРОКОВ**

**Красные линии**

— \* —  
Опнменяемые красные линии

— Действующие красные линии

— Устанавливаемые красные линии

### Планируемые элементы плановочной структуры

K880001

Территория ведения гражданами садоводства или огородничества для собственных нужд

для соблюдения

Улично-дорожная сеть

Территория общего пользования

Примечание: границы зон планирования объектов жилищного строительства отсутствуют в области, что в процессе планировки территории не предусмотрено размещение объектов жилищного строительства

[illegible]





Map of the Khabarovsk region showing the locations of the 'Muzhichy' and 'Sakharovskaya golovka' settlements. The map includes a scale bar from 0 to 10 km, a north arrow, and a legend. The 'Muzhichy' settlement is marked with a red dot and labeled 'Мужичи', and the 'Sakharovskaya golovka' settlement is marked with a red dot and labeled 'Сахаровская головка'. The map also shows the Khabarovsk region boundary, the Amur River, and various geographical features like hills and forests.

..... Границы между субъектами РФ – ворадам федерального значения  
Севастополем и Республикой Крым

Сведения Единого государственного реестра недвижимости

Земельные участки

Объекты капитального строительства

**Красные линии:**

— Уменьшение количества линий

— Действующие красные линии

— Установливаемые красные линии

Полные элементы для каждой строки

K. S. S. S. S.

Территория ведения грижабнаму сабодобствта или озоробничествта

для собственных нужд

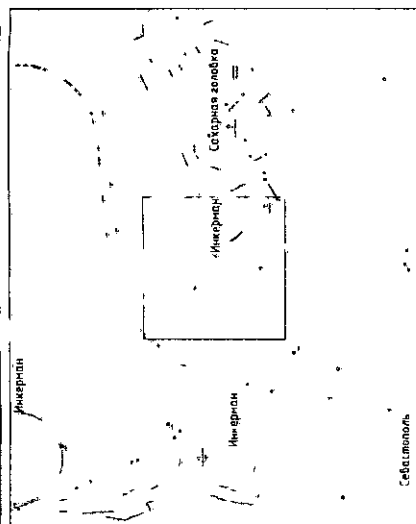
Улично-дорожная сеть

Территория общего пользования

Примечание: графический зон планируемого увеличения объемов капитального строительства представлен в связи с тем, что проектом планировки территории не предусмотрено разделение планировки в разграничение объектов капитального строительства.

МН-101	ГЭ-101	<p>Информация о наличии в составе предприятия (организации) объектов, подлежащих обязательному лицензированию, в соответствии с требованиями законодательства Российской Федерации от 24.09.96 № 144-ФЗ «О лицензировании отдельных видов деятельности» и Федерального закона от 27.07.2006 № 152-ФЗ «О персональных данных»:</p> <p>Объекты, подлежащие обязательному лицензированию отсутствуют. Причина: деятельность предприятия не связана с обработкой персональных данных.</p>	<p>Специальный лист</p> <p>Листов</p>	№ 6	202
Число персональных данных	Число персональных данных	Число персональных данных	Число персональных данных	Число персональных данных	Число персональных данных
Масштаб: 12,000	Масштаб: 12,000	Масштаб: 12,000	Масштаб: 12,000	Масштаб: 12,000	Масштаб: 12,000





## Числовые обозначения

..... Граница между субъектами РФ – городом федерального значения  
Севастополем и Республикой Крым

Сведения Единого государственного реестра недвижимости

ГЛАВНОЕ УПРАВЛЕНИЕ

## Объекты капитального строительства

Красные линии

Отменяемые красные линии

— Действующие красные линии

— Устанавливаемые красные линии

### Планируемые элементы планировочной структуры

კვართალი

Территория ведения гражданскому садоводству или огородничеству

ржйн хичнэвчээс яв

[illegible]

КРАТКОЕ РУКОПИСНОЕ ПОСЛАНИЕ

Примечание: значения зон плазменного разряда при облучении катодом электрода в связи с тем, что в этом плазменном разряде не предусмотрена разрядка плазмы, различаются от значений в плазменном разряде.

[illegible]



Сварная головка

Диаметр

Иннерман

Граница между субъектами РФ – городом федерального значения Севастополем и Республикой Крым

Сведения Единого государственного реестра недвижимости

Земельные участки

Объекты капитального строительства

Красные линии

— \* —  
Отменяемые кодовые линии

— Действительные красные линии

— Устанавливаемые красные линии

### Планируемые элементы планировочной структуры

Копия

Территория ведения гражданами садоводства или огородничества

для собственных нужд

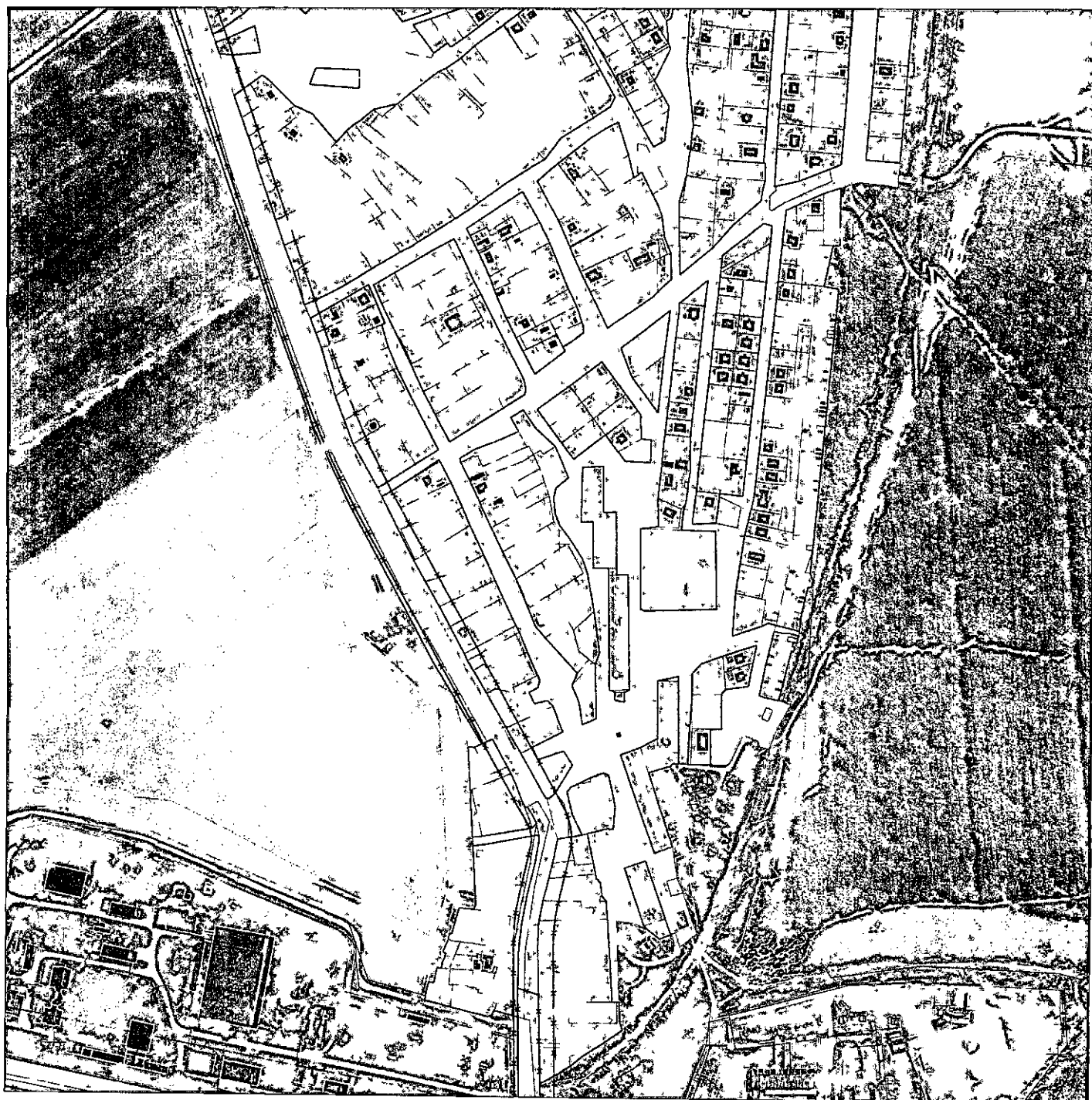
Технология «Жидкий азот»

කුඩා කොටසක් පමණක්

применение принципа зон планирования объектов капитального строительства осуществляется в соответствии с тем, что проектом планировки территории не предусмотрено размещение планируемых объектов капитального строительства.

[illegible]





## Условные обозначения

.....  
Граница между субъектами РФ городом федерального значения  
Севастополем и Республикой Крым

Сведения Единого государственного реестра недвижимости

Земельный участок

Объекты капитального строительства

Красные линии

— Отменяемые красные линии

— Действующие красные линии

— Устанавливаемые красные линии

## Планируемые элементы планировочной структуры

Kvarnåa

Территория беденная гражданами сдободства или сгордмичества

для собственных нужд

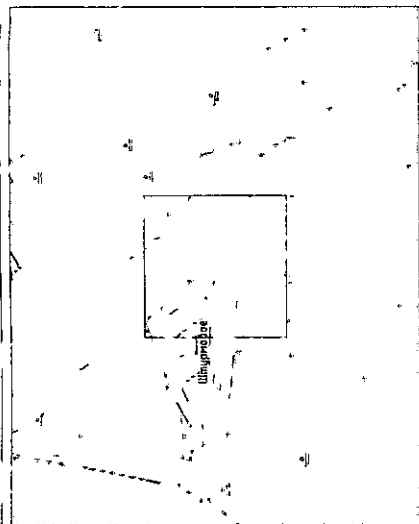
Улучно-дорожная сеть

Территория общего пользования

Тринадцатые пятнадцатым том планирования разумеется объектом капиталовложения в объекты планово-экономического планирования не предусмотрено разумеется планирования к разумеется объектом капиталовложения разумеется

[illegible]





Число дней

- ..... Граница между субъектами РФ – городом федерального значения  
Севастополем и Республикой Крым

## Сведения Единого государственного реестра недвижимости

- пешенный анализ

Красные линии

- Отменяемые красные линии  
 Действующие красные линии  
 Устаиваемые красные линии

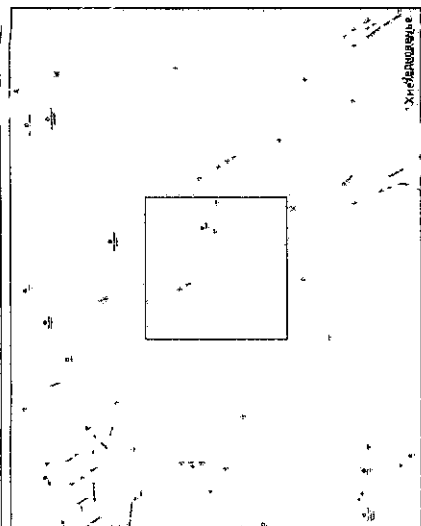
### Планируемые элементы плановой структуры

- |         |  |                      |                               |
|---------|--|----------------------|-------------------------------|
| Квартал | Территория лечения граждан садоводства или огородничества для собственных нужд | Улично-дорожная сеть | Территория общего пользования |
|---------|--|----------------------|-------------------------------|

Примечание: значения зон планируемой деятельности стратигическая организация в связи с тем, что прогнозы планировки территории не предусматривают размещения объектов капитального строительства

[illegible]





## Условные обозначения

- Границы между субъектами РФ – городом федерального значения  
Севастополем и Республикой Крым

## Сведения Единого государственного реестра недвижимости


- ☐ Земельные участки

### Объекты капитального строительства

- Красные линии  
—\*— Отменяемые красные линии  
— Действующие красные линии  
— Установливаемые красные линии

Дополнительные элементы: стрижка, стрижка

- |       |   |
|-------|---|
| _____ | Квартал   |
| _____ | Территория ведения гражданами садоводства или огородничества для собственных нужд |
| _____ | Улично-дорожная сеть  |
| _____ | Территория общего пользования   |

[illegible][illegible]



Чернышев  
Хмельников

----- Граница между субъектами РФ городов федерального значения  
Севастополем и Республикой Крым

Сведения Единого государственного реестра недвижимости

Земельные участки

Объекты капитального строительства

Умываемые кроватные принадлежности

— Действующее красное здание

— Установленные красные линии

המחלקה לבריאות הציבור

Классический

Территория бедствия гражданами сапожницами или озорщиками

для собственных нужд

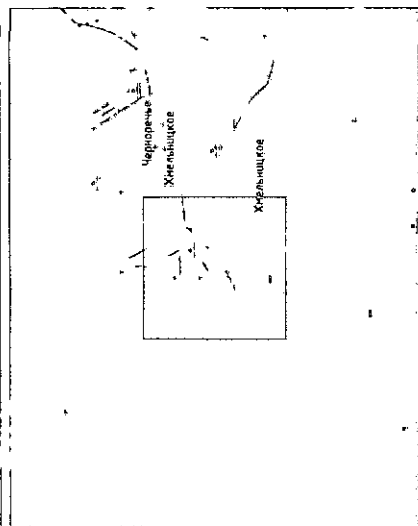
Улучно-дорожная сеть

Гарри Поттер и философский камень

Принимая во внимание специфику зон планирования размещения объектов капитального строительства, обусловленную в том числе особенностями планировки территории, не предусмотрено разделение планировки и размещения объектов капитального строительства.

[illegible]





## Условные обозначения

- ..... Граница между субъектами РФ городом федерального значения  
Севастополем и Республикой Крым

## Сведения Единого государственного реестра недвижимости

- Земельные участки

Объекты капитального строительства

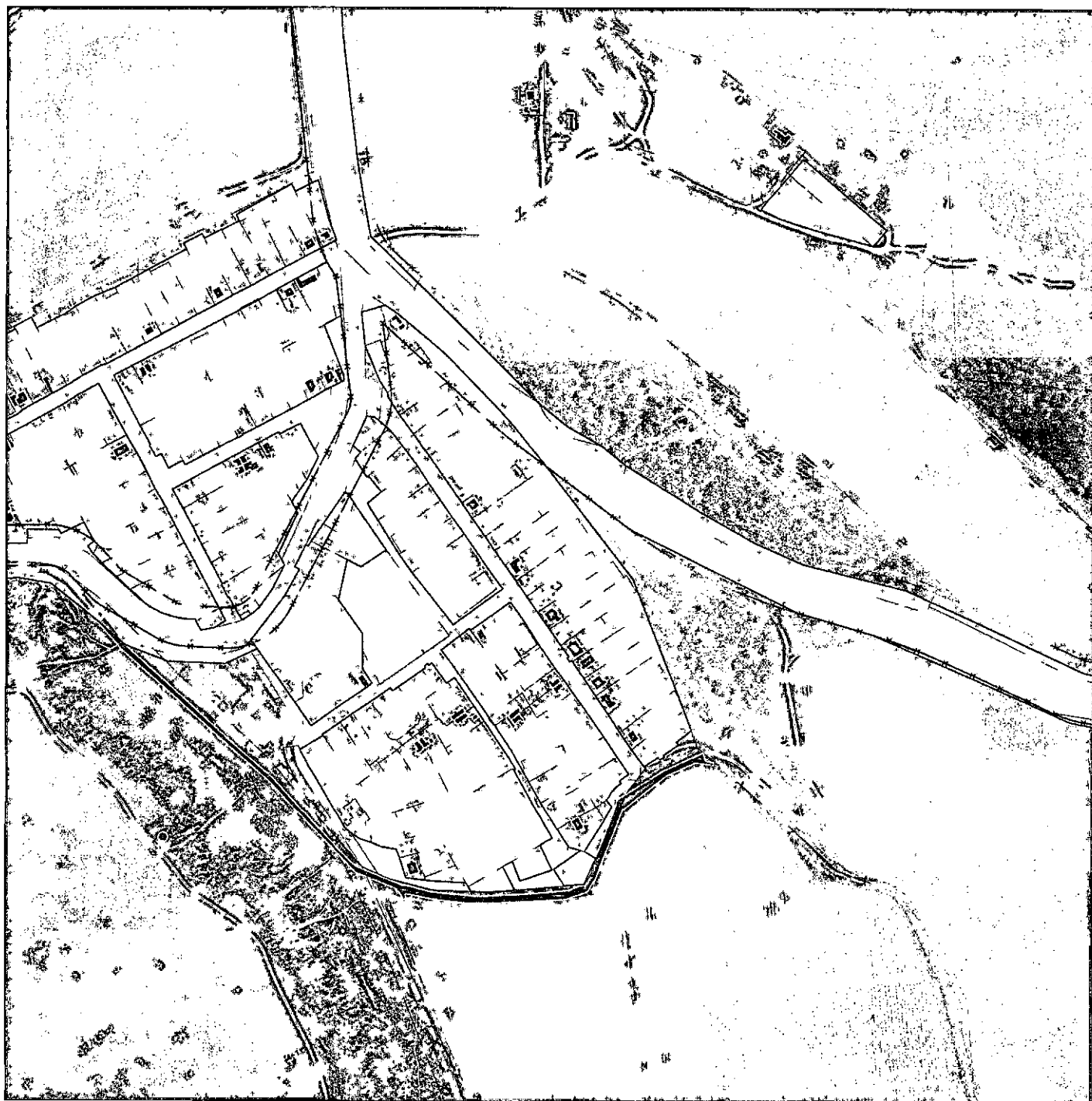
Красные линии

- Отменяемые красные линии  
— Действующие красные линии  
— Устанавливаемые красные линии

Поднігнутые элементы однопользовательской статистики

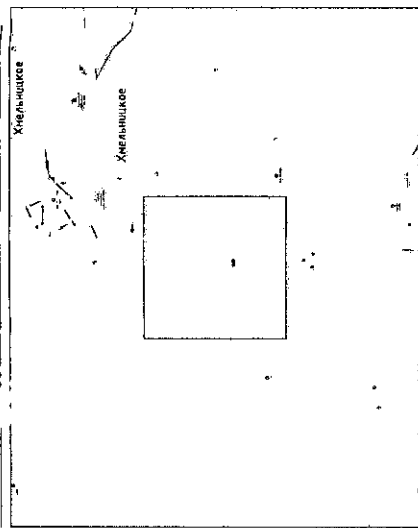
- |         |   |                      |                               |
|---------|---|----------------------|-------------------------------|
| Квартал | Территория ведения гражданами садоводства или огородничества для собственных нужд | Улично-дворовая сеть | Территория общего пользования |
|---------|---|----------------------|-------------------------------|

Применение графитов зон плазменного различения объемов катализатора способствует в связи с тем, что проектом плазмовой лаборатории не предусмотрено разделение плазмы на разделение объемов катализатора в реакторе.

[illegible]



с. Хмельницкое. Лист 18.3



### Условные обозначения

----- Граница между субъектами РФ - городом федерального значения Севастополем и Республикой Крым

Сведения Единого государственного реестра недвижимости

□ Земельные участки

□ Объекты капитального строительства

Красные линии

— Ограничительные красные линии

— Действующие красные линии

— Установленные красные линии

Планируемые элементы планировочной структуры

□ Квартал

□ Территория ведения гражданами садоводства или огородничества для собственных нужд

□ Улично-дорожная сеть

□ Территория общего пользования

Примечание: граница зон планирования по назначению объектов капитального строительства установлена в соответствии с Законом «Об»  
Проект планировки территории не предусматривает изменения планировки в отношении объектов капитального строительства



1:3-ПТ-ОПН			
Имя	Датум	Статус	Лист
Автомат	2025	2025	2025
Имя	Датум	Статус	Лист
Автомат	2025	2025	2025
Проект планировки территории			
Итого: 12 000			



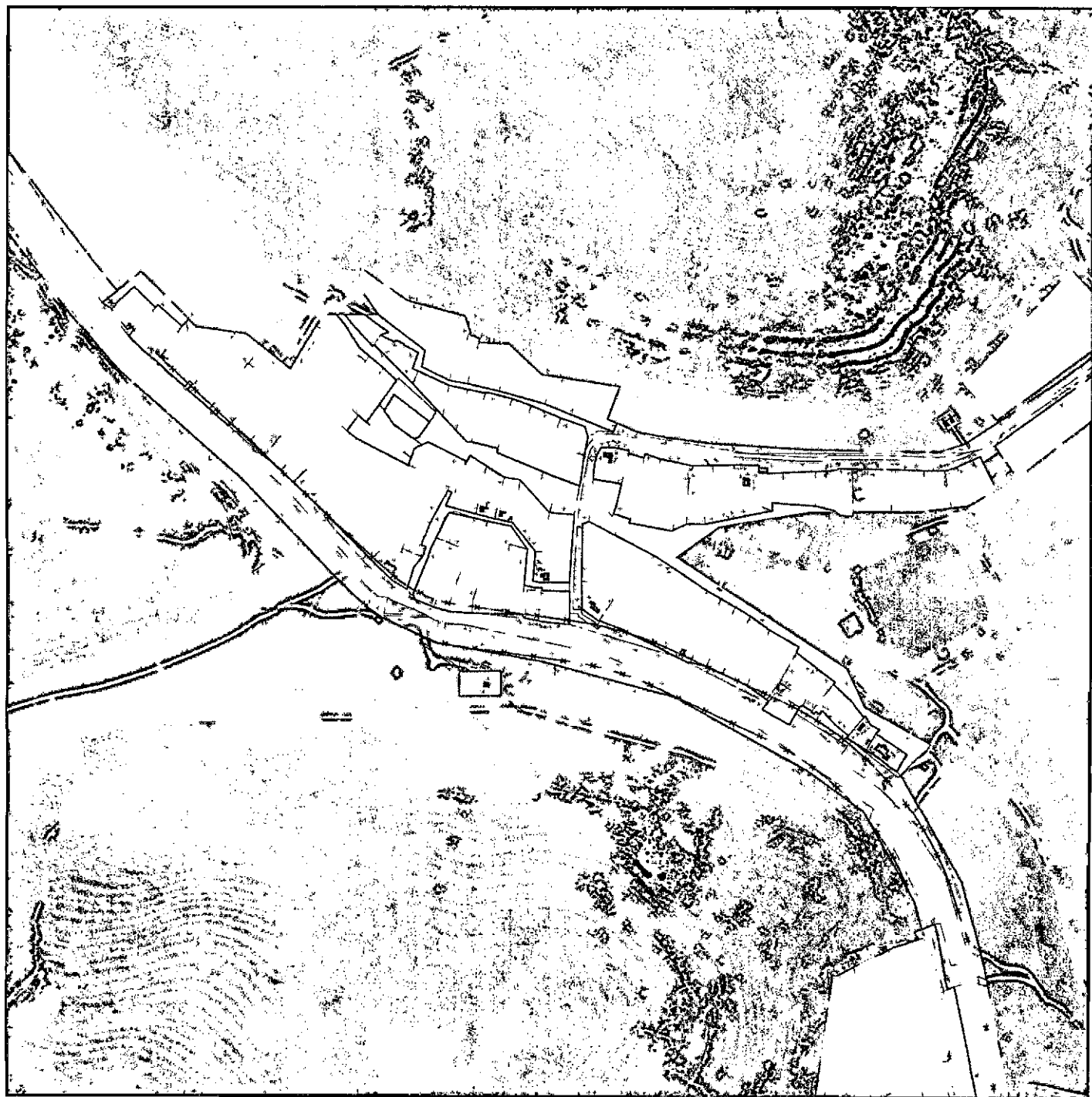
Условные обозначения

- Граница между субъектами РФ – территориями РФ – граница федерального значения  
Северного Кавказа и Республики Крым
- Сведения Единого государственного реестра недвижимости
- Земельные участки
- Объекты капитального строительства
- Красные линии
- Отмеченные красные линии
- Действующие красные линии
- Устанавливаемые красные линии
- Планируемые элементы планировочной структуры
- Кварталы
- Территория ведения гражданами садоводства или огородничества для собственных нужд
- Улично-дорожная сеть
- Территория общего пользования

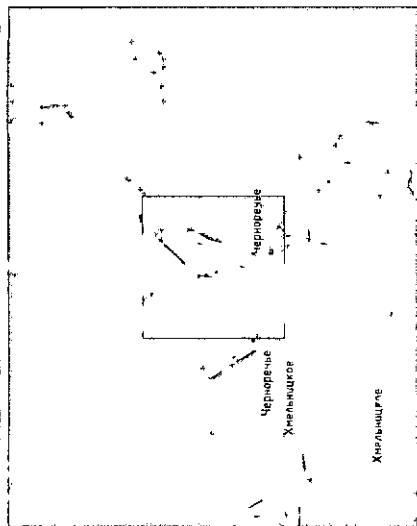
Принципиальные трудности при планировании деятельности объектов капитального строительства в сфере с применением технологий не позволяют различить планирование к разнотипным объектам капитального строительства

Задача 1. В таблице даны сведения о количестве населения в различных регионах России в 1990 году.									
Регион	Численность населения, млн.	Плотность населения, чел./км <sup>2</sup>	Средняя продолжительность жизни, лет	Средняя температура, °С	Средняя влажность, %	Средняя скорость ветра, м/с	Средняя высота, м	Средняя глубина, м	Средняя ширина, м
Москва	10,5	1500	72,5	5,0	60,0	2,0	150	10	100
Санкт-Петербург	5,5	1200	71,5	4,0	55,0	1,5	100	5	50
Новосибирск	1,5	1000	70,5	3,0	50,0	1,0	50	2	20
Омск	1,2	800	69,5	2,0	45,0	0,8	30	1	10
Кемерово	1,0	700	68,5	1,0	40,0	0,5	20	0,5	5
Барнаул	0,8	600	67,5	0,0	35,0	0,3	10	0,2	2
Иркутск	0,6	500	66,5	-1,0	30,0	0,2	5	0,1	1
Красноярск	0,5	400	65,5	-2,0	25,0	0,1	0	0,0	0
Хабаровск	0,4	300	64,5	-3,0	20,0	0,0	-5	0,0	-1
Владивосток	0,3	200	63,5	-4,0	15,0	0,0	-10	0,0	-2
Усть-Камчатка	0,2	100	62,5	-5,0	10,0	0,0	-15	0,0	-3
Петропавловск-Камчатский	0,1	50	61,5	-6,0	5,0	0,0	-20	0,0	-4
Оймякон	0,05	10	60,5	-7,0	0,0	0,0	-25	0,0	-5
Верхний Уренгой	0,02	5	59,5	-8,0	-5,0	0,0	-30	0,0	-6
Тикси	0,01	2	58,5	-9,0	-10,0	0,0	-35	0,0	-7
Туркменбаши	0,005	1	57,5	-10,0	-15,0	0,0	-40	0,0	-8
Сурхай	0,002	0,5	56,5	-11,0	-20,0	0,0	-45	0,0	-9
Амдерма	0,001	0,2	55,5	-12,0	-25,0	0,0	-50	0,0	-10
Термодон	0,0005	0,1	54,5	-13,0	-30,0	0,0	-55	0,0	-11
Тортушка	0,0002	0,05	53,5	-14,0	-35,0	0,0	-60	0,0	-12
Тортушка-2	0,0001	0,02	52,5	-15,0	-40,0	0,0	-65	0,0	-13
Тортушка-3	0,00005	0,01	51,5	-16,0	-45,0	0,0	-70	0,0	-14
Тортушка-4	0,00002	0,005	50,5	-17,0	-50,0	0,0	-75	0,0	-15
Тортушка-5	0,00001	0,002	49,5	-18,0	-55,0	0,0	-80	0,0	-16
Тортушка-6	0,000005	0,001	48,5	-19,0	-60,0	0,0	-85	0,0	-17
Тортушка-7	0,000002	0,0005	47,5	-20,0	-65,0	0,0	-90	0,0	-18
Тортушка-8	0,000001	0,0002	46,5	-21,0	-70,0	0,0	-95	0,0	-19
Тортушка-9	0,0000005	0,0001	45,5	-22,0	-75,0	0,0	-100	0,0	-20
Тортушка-10	0,0000002	0,00005	44,5	-23,0	-80,0	0,0	-105	0,0	-21
Тортушка-11	0,0000001	0,00002	43,5	-24,0	-85,0	0,0	-110	0,0	-22
Тортушка-12	0,00000005	0,00001	42,5	-25,0	-90,0	0,0	-115	0,0	-23
Тортушка-13	0,00000002	0,000005	41,5	-26,0	-95,0	0,0	-120	0,0	-24
Тортушка-14	0,00000001	0,000002	40,5	-27,0	-100,0	0,0	-125	0,0	-25
Тортушка-15	0,000000005	0,000001	39,5	-28,0	-105,0	0,0	-130	0,0	-26
Тортушка-16	0,000000002	0,0000005	38,5	-29,0	-110,0	0,0	-135	0,0	-27
Тортушка-17	0,000000001	0,0000002	37,5	-30,0	-115,0	0,0	-140	0,0	-28
Тортушка-18	0,0000000005	0,0000001	36,5	-31,0	-120,0	0,0	-145	0,0	-29
Тортушка-19	0,0000000002								





с. Черноречье. Лист 19.2



## Условные обозначения

.....  
Граница между субъектами РФ - городам федерального значения  
Себастьяном и Республикой Крым

Сведения Единого государственного реестра недвижимости

Земельные участки  
Объекты капитального строительства

Красные линии

- Отменяемые красные линии
- Действующие круглые линии
- Установливаемые красные линии

## Планируемые элементы планировочной структуры:

	Квартал
	Территория ведения гражданами садоводства или огородничества для собственных нужд
	Улично-дорожная сеть
	Территория общего пользования

«Примечание: в данном разделе не приводятся данные о количестве объектов, находящихся на территории, подлежащей изъятию для государственных нужд Республики Беларусь, а также о количестве объектов, находящихся на территории, подлежащей изъятию для государственных нужд Республики Беларусь».

[illegible]



## Условные обозначения

.....  
Граница между субъектами РФ – городом федерального значения  
Севастополем и Республикой Крым

Сведения Единого государственного реестра недвижимости

ЗЕМЕЛЬНЫЕ ЧУЖДЕСТВИ

Объекты культуры города строились с 1920-х годов

Красные линии

—■— Отменяемые краевые линии

— Действующие красные линии

— Установленные красные линии

## Планируемые элементы плановой структуры

Кварнал

Территория ведения гражданского судопроизводства или оговоренности для собственных нужд

Улично-дорожная сеть

Территория общего пользования

Примечание: значения зон индивидуального размещения объектов капитального строительства рассчитываются в связи с тем что в рамках планировки территории не предусмотрено размещение планируемых к размещению объектов капитального строительства

[illegible]





Условные обозначения

..... \* \* \* \* \*  
Граница между субъектами РФ – горбам федерального значения  
Геласиополем и Республикой Крым

Сведения Единого государственного реестра недвижимости

ПРЕДСТАВЛЕНИЕ

СЪЕЖИМЫЕ КОМПОНЕНТЫ СТРОИТЕЛЬСТВА

Красные линии

— Отменяемые красные линии

Действующие красные линии

Установливаемые красные линии

Подписанные элементы для иерархической структуры

КРАСНОЯР

Территориалдык бөлүнүүсү менен байланышкан жердин өсүшү менен өнүгүшү

для сотрудников НЦЖБ

Таблица 2

Классический подход к управлению

Примечание: графы зон планирования размещения объектов капитального строительства отсутствуют в связи с тем, что проектом планировки территории не предусмотрено размещение планируемых в разделение объектов капитального строительства.

[illegible]



-----  
Гречина Мария Александровна  
г. Архангельск

Земельный кодекс

**Одъязы кодлушанго саруменельсига**

Красные линии

—44—

Отменяемые красные лужы

— Действующие крадкие линии

Установленные красные линии

Глинистые элементы пластовочной структуры

ΚΑΡΤΑ

Территориална биржа на злато и сребро, член на Биржата на злато и сребро на Балканскиот полуостров

для соотв. н.ж.

Технология обучения

KONITZKE ET AL. / A Systemic Model of Childhood Maltreatment 687

Примечание: значениями плановых объемов и фактически произведенной продукции в разном году достигают показателей территории — тем самым происходит уменьшение относительного значения объема

[illegible]





Числовые обозначения

-----  
Граница между субъектами РФ - зоральон феррерильного значеия  
Сейчас зоральон и Республика Крым

Сведения Единого государственного реестра недвижимости

Земельные участки

**С**ЛУЖБА ЗАШТИТЕ И НАДЗОРА  
ОБРАЗОВАЊА И НАСТАВЕ

Красные линии

Отменяемые красные линии

— Действующие красные линии

Установка, вводимые красные линии

### Планируемые элементы плановой структуры

ΚΒΑΡΜΑ

Территория ведения гражданина государства или государства для собственных нужд

для собственных нужд

Будет ли  
влияние

1. Генеральный директор общего пользования

Примечание: границы зон планирования различаются в зависимости от количества объектов, включенных в состав, с тем что при увеличении количества объектов границы зон планирования расширяются.

[illegible]















## Условные обозначения

----- Граница между субъектами РФ городом федерального значения  
Севастополем и Республикой Крым

Сведения Единого государственного реестра недвижимости

ЛКШ, ДНП, ОНП, ДМБ

### Объекты капитального строительства

Красные линии

—\*— Отменяемые красные линии

— Действующие красные линии

— **группа аналитических исследований** —

## Планируемые элементы планировочной структуры

Квартал

Территория ведения гражданами собачьих или охотничьих  
для собственных нужд

Улично-дворовая сеть

Территория общего пользования

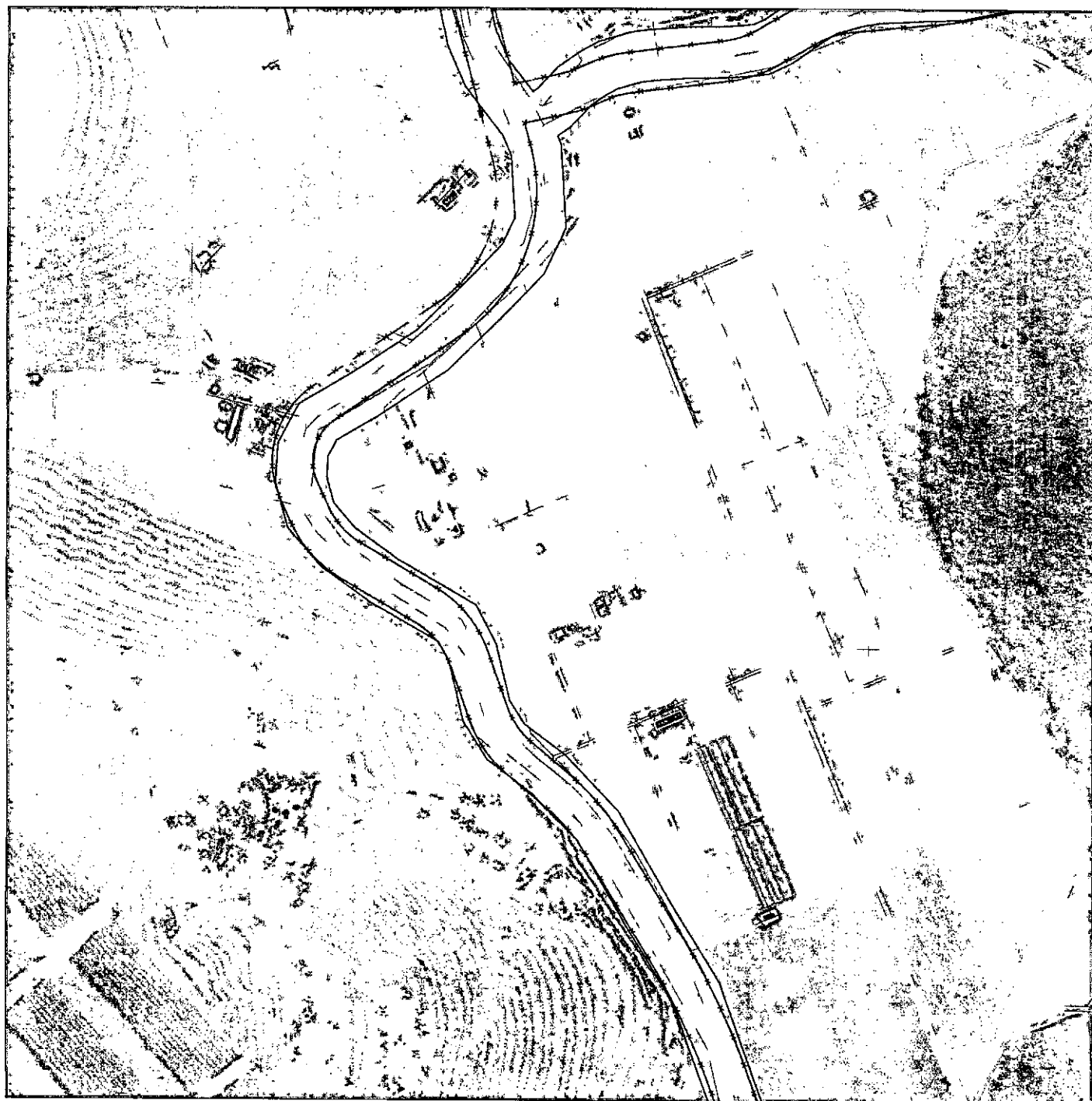
финансировать строительство объектов социального назначения в различных районах территории, не предусматривая разграничения объектов по районам.

[illegible]









## Условные обозначения

Граница между субъектами РФ – городом федерального значения Севастополем и Республикой Крым

## Сведения Единого государственного реестра недвижимости

Замечание 1. Пусть  $\mathcal{A}$  — алгебра, порожденная операторами  $\mathcal{A}_1, \mathcal{A}_2, \dots, \mathcal{A}_n$ . Тогда  $\mathcal{A}$  — алгебра, порожденная операторами  $\mathcal{A}_1, \mathcal{A}_2, \dots, \mathcal{A}_n$ .

ДРУГА ЧАСТИНА ПОДНАЗОВАНОГО ПРАВА

Красные линии

—\*— Изменяемые красные линии

— Действующие красные линии

— Установливаемые красные линии

### Планируемые элементы планировочной структуры

12/1/77

Территория ведения гражданами собраний и для организации  
для собраний мужей

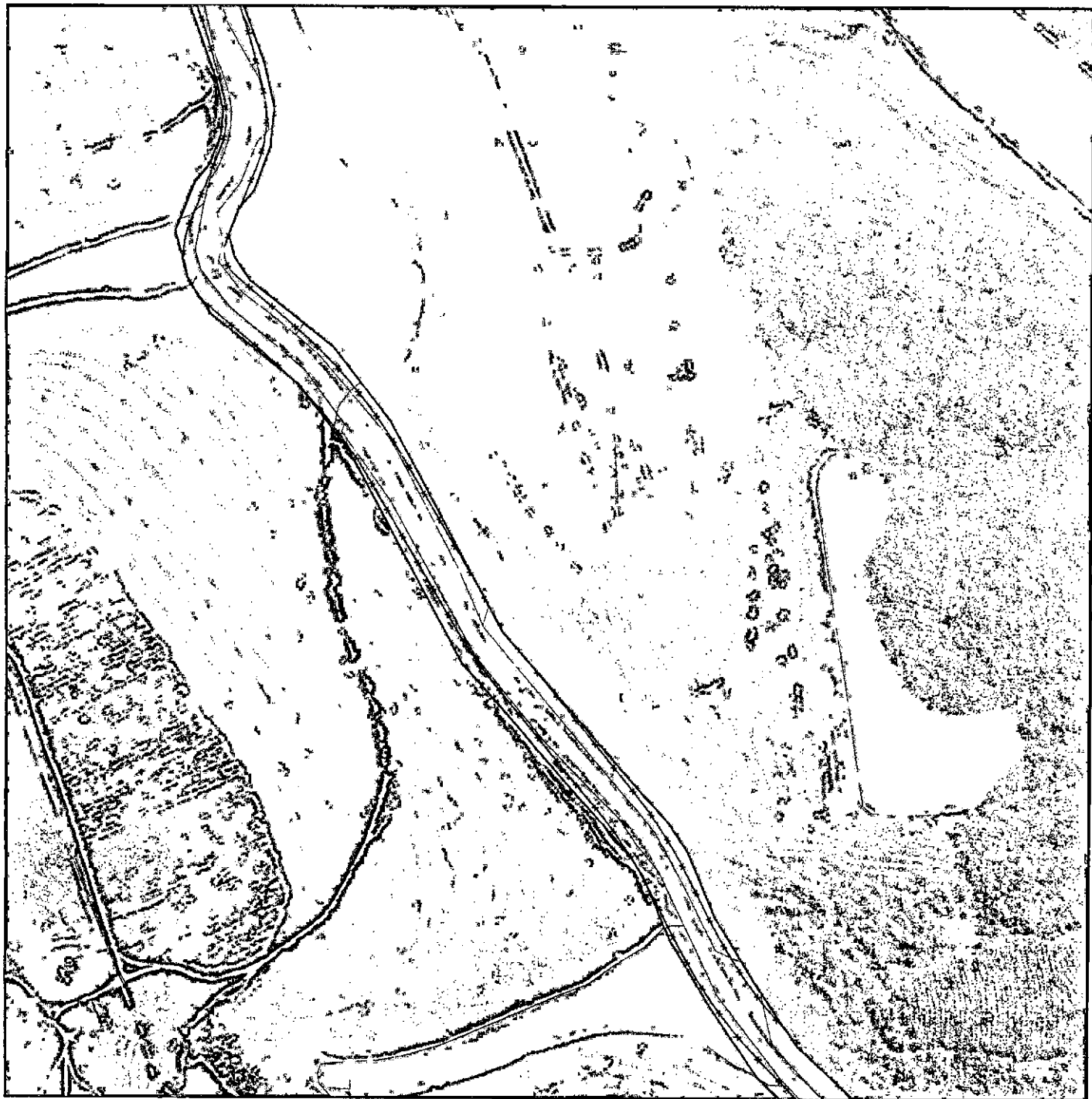
для содействия

Точность измерения температуры

[illegible]

13	14	15	16	17	18	19	20	21	22	23	24	25	26	27	28	29	30	31	32	33	34	35	36	37	38	39	40	41	42	43	44	45	46	47	48	49	50	51	52	53	54	55	56	57	58	59	60	61	62	63	64	65	66	67	68	69	70	71	72	73	74	75	76	77	78	79	80	81	82	83	84	85	86	87	88	89	90	91	92	93	94	95	96	97	98	99	100	101	102	103	104	105	106	107	108	109	110	111	112	113	114	115	116	117	118	119	120	121	122	123	124	125	126	127	128	129	130	131	132	133	134	135	136	137	138	139	140	141	142	143	144	145	146	147	148	149	150	151	152	153	154	155	156	157	158	159	160	161	162	163	164	165	166	167	168	169	170	171	172	173	174	175	176	177	178	179	180	181	182	183	184	185	186	187	188	189	190	191	192	193	194	195	196	197	198	199	200	201	202	203	204	205	206	207	208	209	210	211	212	213	214	215	216	217	218	219	220	221	222	223	224	225	226	227	228	229	230	231	232	233	234	235	236	237	238	239	240	241	242	243	244	245	246	247	248	249	250	251	252	253	254	255	256	257	258	259	260	261	262	263	264	265	266	267	268	269	270	271	272	273	274	275	276	277	278	279	280	281	282	283	284	285	286	287	288	289	290	291	292	293	294	295	296	297	298	299	300	301	302	303	304	305	306	307	308	309	310	311	312	313	314	315	316	317	318	319	320	321	322	323	324	325	326	327	328	329	330	331	332	333	334	335	336	337	338	339	340	341	342	343	344	345	346	347	348	349	350	351	352	353	354	355	356	357	358	359	360	361	362	363	364	365	366	367	368	369	370	371	372	373	374	375	376	377	378	379	380	381	382	383	384	385	386	387	388	389	390	391	392	393	394	395	396	397	398	399	400	401	402	403	404	405	406	407	408	409	410	411	412	413	414	415	416	417	418	419	420	421	422	423	424	425	426	427	428	429	430	431	432	433	434	435	436	437	438	439	440	441	442	443	444	445	446	447	448	449	450	451	452	453	454	455	456	457	458	459	460	461	462	463	464	465	466	467	468	469	470	471	472	473	474	475	476
----	----	----	----	----	----	----	----	----	----	----	----	----	----	----	----	----	----	----	----	----	----	----	----	----	----	----	----	----	----	----	----	----	----	----	----	----	----	----	----	----	----	----	----	----	----	----	----	----	----	----	----	----	----	----	----	----	----	----	----	----	----	----	----	----	----	----	----	----	----	----	----	----	----	----	----	----	----	----	----	----	----	----	----	----	----	----	-----	-----	-----	-----	-----	-----	-----	-----	-----	-----	-----	-----	-----	-----	-----	-----	-----	-----	-----	-----	-----	-----	-----	-----	-----	-----	-----	-----	-----	-----	-----	-----	-----	-----	-----	-----	-----	-----	-----	-----	-----	-----	-----	-----	-----	-----	-----	-----	-----	-----	-----	-----	-----	-----	-----	-----	-----	-----	-----	-----	-----	-----	-----	-----	-----	-----	-----	-----	-----	-----	-----	-----	-----	-----	-----	-----	-----	-----	-----	-----	-----	-----	-----	-----	-----	-----	-----	-----	-----	-----	-----	-----	-----	-----	-----	-----	-----	-----	-----	-----	-----	-----	-----	-----	-----	-----	-----	-----	-----	-----	-----	-----	-----	-----	-----	-----	-----	-----	-----	-----	-----	-----	-----	-----	-----	-----	-----	-----	-----	-----	-----	-----	-----	-----	-----	-----	-----	-----	-----	-----	-----	-----	-----	-----	-----	-----	-----	-----	-----	-----	-----	-----	-----	-----	-----	-----	-----	-----	-----	-----	-----	-----	-----	-----	-----	-----	-----	-----	-----	-----	-----	-----	-----	-----	-----	-----	-----	-----	-----	-----	-----	-----	-----	-----	-----	-----	-----	-----	-----	-----	-----	-----	-----	-----	-----	-----	-----	-----	-----	-----	-----	-----	-----	-----	-----	-----	-----	-----	-----	-----	-----	-----	-----	-----	-----	-----	-----	-----	-----	-----	-----	-----	-----	-----	-----	-----	-----	-----	-----	-----	-----	-----	-----	-----	-----	-----	-----	-----	-----	-----	-----	-----	-----	-----	-----	-----	-----	-----	-----	-----	-----	-----	-----	-----	-----	-----	-----	-----	-----	-----	-----	-----	-----	-----	-----	-----	-----	-----	-----	-----	-----	-----	-----	-----	-----	-----	-----	-----	-----	-----	-----	-----	-----	-----	-----	-----	-----	-----	-----	-----	-----	-----	-----	-----	-----	-----	-----	-----	-----	-----	-----	-----	-----	-----	-----	-----	-----	-----	-----	-----	-----	-----	-----	-----	-----	-----	-----	-----	-----	-----	-----	-----	-----	-----	-----	-----	-----	-----	-----	-----	-----	-----	-----	-----	-----	-----	-----	-----	-----	-----	-----	-----	-----	-----	-----	-----	-----	-----	-----	-----	-----	-----	-----	-----	-----	-----	-----	-----	-----	-----	-----	-----	-----	-----	-----	-----	-----	-----	-----	-----	-----	-----	-----	-----	-----	-----	-----





Числовые обозначения

Граничную наряду субъектами РФ – территориями федерального значения  
Севастополем и Республикой Крым

## Сведения Единого государственного реестра недвижимости

- ՀԵՄԵՐԱԿԱՅԻՔ ԿՆՆՆԵՐԱՄԱՆ  
ՕԾԵԿՄԱՅ ԿԱԶՈՒՄԱԿԱՆՈՅՑ ԵՄԶՈՒՄԵԼՆԵՐՄԱԾՈ

Красные линии

- \*— Отмеченные красные линии  
— Действующие красные линии  
— Установившиеся красные линии

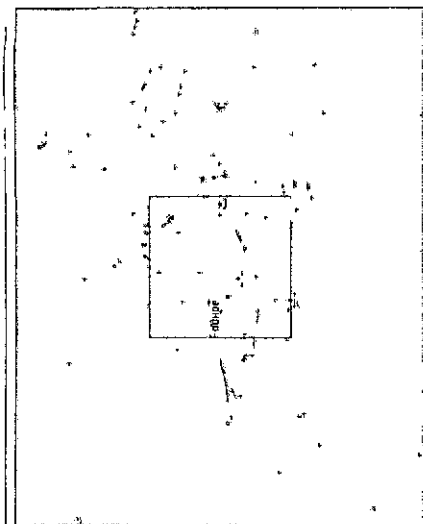
### Планируемые элементы плановочной структуры

- Квартал \_\_\_\_\_  
 Территория ведения гражданами садоводства или огородничества для собственных нужд \_\_\_\_\_  
 Улично-дворовая сеть \_\_\_\_\_  
 Территория общего пользования \_\_\_\_\_

Примечание: в данном примере для вычисления объектов каталога использованы вкладки «Панель задач» и «Панель объектов».

[illegible]

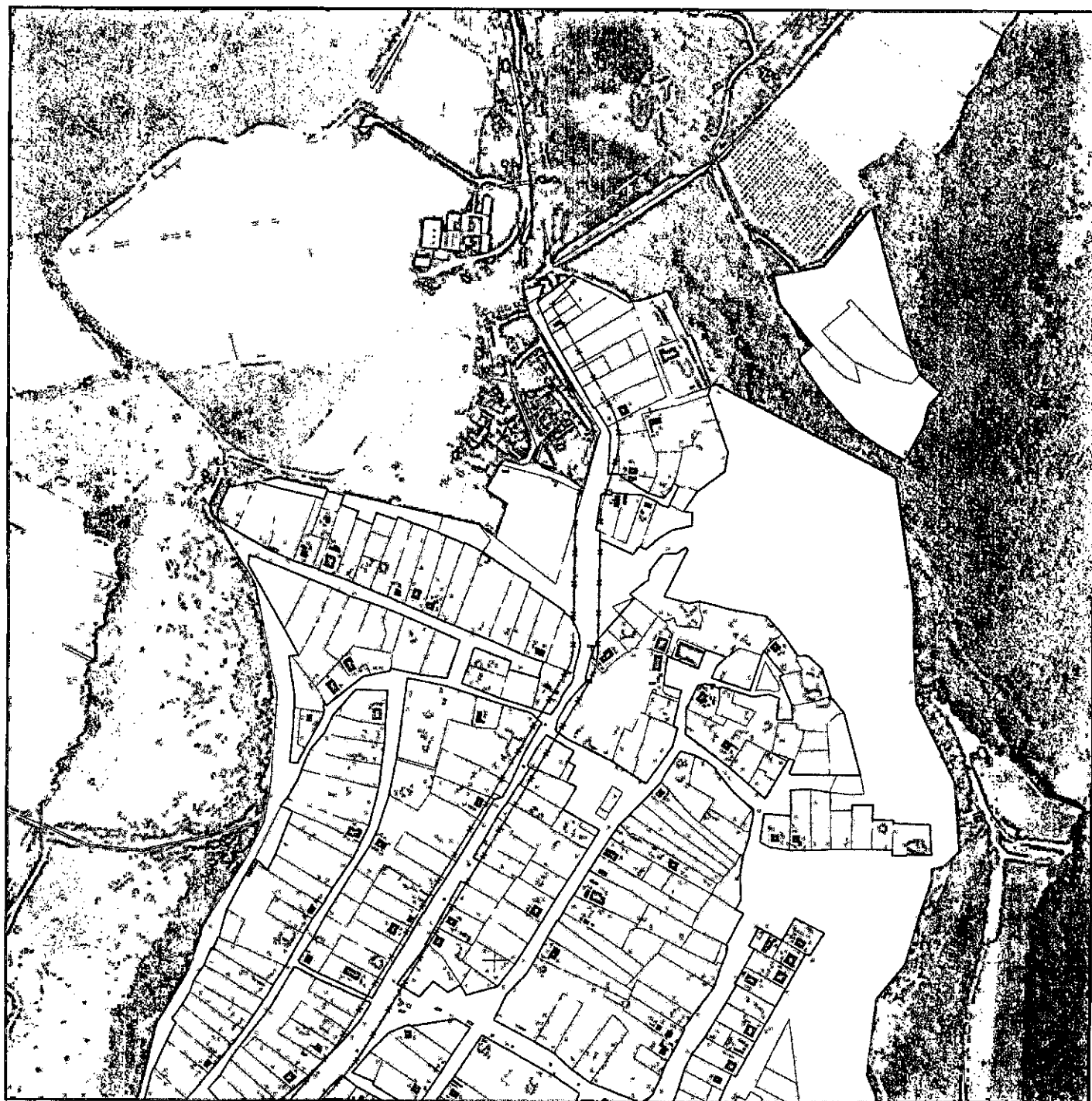




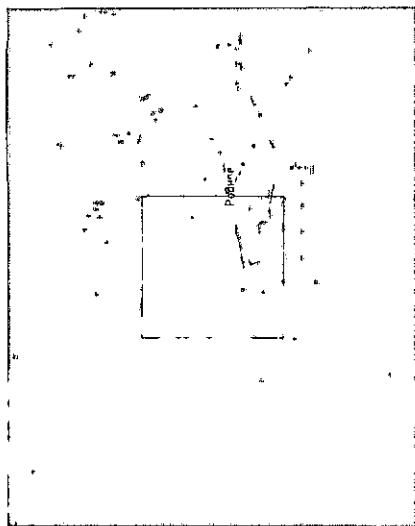
ялнхднэоо аянгуулж

- |  |  |
|--|--|
| Граница между субъектами, РФ – горизонт федерального значения                    |  |
| Самостоятелен и Республика Крым  |  |
| Введение Единого государственного реестра недвижимости                           |  |
| Зачерненные участки  |  |
| Объекты капитального строительства   |  |
| Красные линии  |  |
| Ограничения красные линии  |  |
| Действующие красные линии  |  |
| Установленные красные линии  |  |
| Планировочные элементы планировочной структуры                                   |  |
| Квартал  |  |
| Территория ведения гражданами садоводства или огороженности для собственных нужд |  |
| Улично-дворовая сеть   |  |
| Территория общего пользования  |  |

Повышение границ зон планируемого размещения объектов строительства осуществляется в связи с тем, что проектом планировки территории не предусмотрено размещение планируемых объектов капитального строительства.

[illegible]





## Условные обозначения

- .....  
Границы между субъектами РФ – горбон федерального значения  
Севастополе и Республикой Крым

Сведения Единого государственного реестра недвижимости

- |                   |                                    |
|-------------------|------------------------------------|
| Земельные участки | Объекты капитального строительства |
|-------------------|------------------------------------|

Красные линии

- изменяемые красные линии  
— добавляемые красные линии  
— сохраняемые красные линии

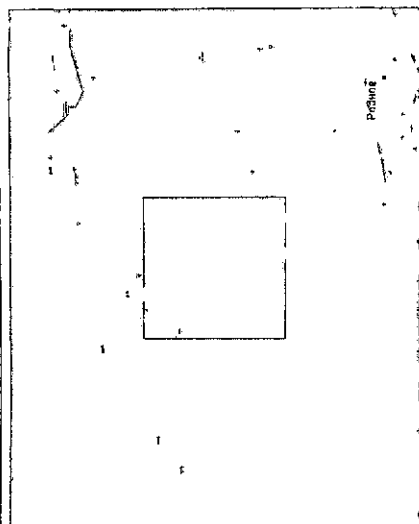
Планируемые элементы планировочной структуры

- |         |   |                      |                               |
|---------|---|----------------------|-------------------------------|
| Квартал | Территория ведения гражданами садоводства или огородничества для собственных нужд | Улично-дорожная сеть | Территория общего пользования |
|---------|---|----------------------|-------------------------------|

Принципиальные отличия от планирования различия объектов строительства в связи с тем, что проектом планировки и территории не предусмотрено размещения различных объектов капитального строительства.

[illegible]





## Условные обозначения

Грнпчгд мнху гзбьктм Рф - зпробм федерального значения  
Севастопольн и Республика Крым

Сведения Единого государственного реестра недвижимости

ՀԻՄՆԱԿԱՆ ԳՊԱԳՈՒԹՅՈՒՆ

Объекты капитального строительства

**Красные линии**

—\*— Отменяемые красные линии

— Действующие красные линии

— Установленные красные линии

### Планируемые элементы планировочной структуры


КБДРМД

Территория бедствия гражданскими садоводами или огородниками для собственных нужд

ржн хичнэснээс үүр

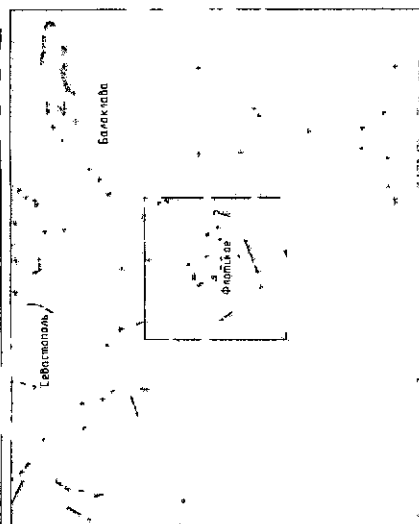
THE NEW ZEALAND GOVERNMENT

Принципиальные ошибки планирования различия объемами капиталовложений обусловлены отсутствием в связи с тем что транспортные средства не предусмотрены для размещения объектов капитального

[illegible]



с. Флотское. Лист 22



# Условные обозначения

----- Границы между субъектами РФ, граница федерального значения  
 Севастополь и Республика Крым

Сведения Единого государственного реестра недвижимости

Земельные участки

Объекты капитального строительства

Красные линии

Опнеченные красные линии

Действующие красные линии

Установленные красные линии

Планируемые элементы планировочной структуры

Квартал

Территория ведения гражданами садоводства или огородничества для собственных нужд

Улично-дорожная сеть

Территория общего пользования

Примечание: граница или планировочная линия, обозначающая территорию, расположенную в границах селитебной территории, не подлежит изменению. Территория, расположенная в границах селитебной территории, не подлежит изменению. Территория, расположенная в границах селитебной территории, не подлежит изменению.

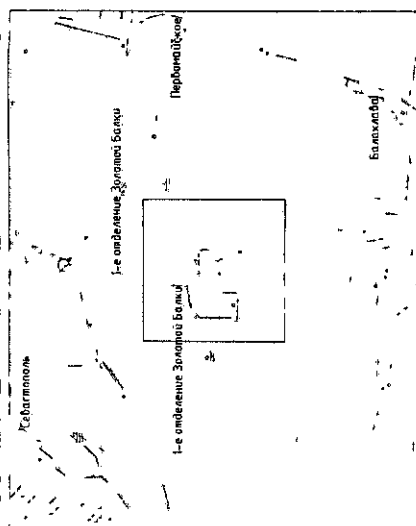
ИЗДАНИЕ									
Имя	Фамилия	Имя	Фамилия	Имя	Фамилия	Имя	Фамилия	Имя	Фамилия
Иван	Иванов	Петр	Петров	Семён	Семёнов	Александр	Александров	Сергей	Сергеев
Иван	Иванов	Петр	Петров	Семён	Семёнов	Александр	Александров	Сергей	Сергеев
Иван	Иванов	Петр	Петров	Семён	Семёнов	Александр	Александров	Сергей	Сергеев
Иван	Иванов	Петр	Петров	Семён	Семёнов	Александр	Александров	Сергей	Сергеев
Иван	Иванов	Петр	Петров	Семён	Семёнов	Александр	Александров	Сергей	Сергеев
Иван	Иванов	Петр	Петров	Семён	Семёнов	Александр	Александров	Сергей	Сергеев
Иван	Иванов	Петр	Петров	Семён	Семёнов	Александр	Александров	Сергей	Сергеев
Иван	Иванов	Петр	Петров	Семён	Семёнов	Александр	Александров	Сергей	Сергеев
Иван	Иванов	Петр	Петров	Семён	Семёнов	Александр	Александров	Сергей	Сергеев











## Условные обозначения

-----  
Граница между субъектами РФ городом федерального значения  
Севастополем и Республикой Крым

## Сведения Единого государственного реестра недвижимости

Земельные участки

**Объемы капитального строительства**

Красные линии

—■— Стмняемые красные линии

### — Действующие красные линии

— Числа в лагранжевых красных линиях

### Планируемые элементы планировочной структуры

Курсовая

Территория ведения гражданскими организациями или организациями для собственных нужд

Число дорожных са-  
для служебных нужд

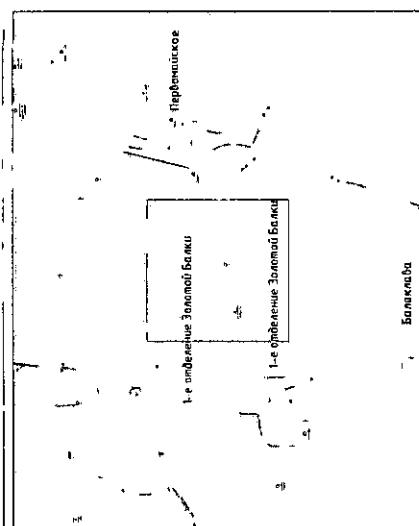
Термин «информационная война» появился в 1960-е гг.

Периодический отчет о работе

Принимая, за основу эти данные, можно сделать вывод, что в настоящее время в области строительства жилищно-коммунального хозяйства наблюдается тенденция к снижению объемов строительства, что связано с сокращением финансирования этой отрасли.

[illegible]





### Условные обозначения

- Граница между субъектами РФ – городом федерального значения  
Севастополем и Республикой Крым

Сведения Единого государственного реестра недвижимости

- Личный документ

Объекты капитального строительства

**Красные лыжи**

- ♦— Отменяемые красные линии  
— Действующие красные линии  
— Установленные красные линии

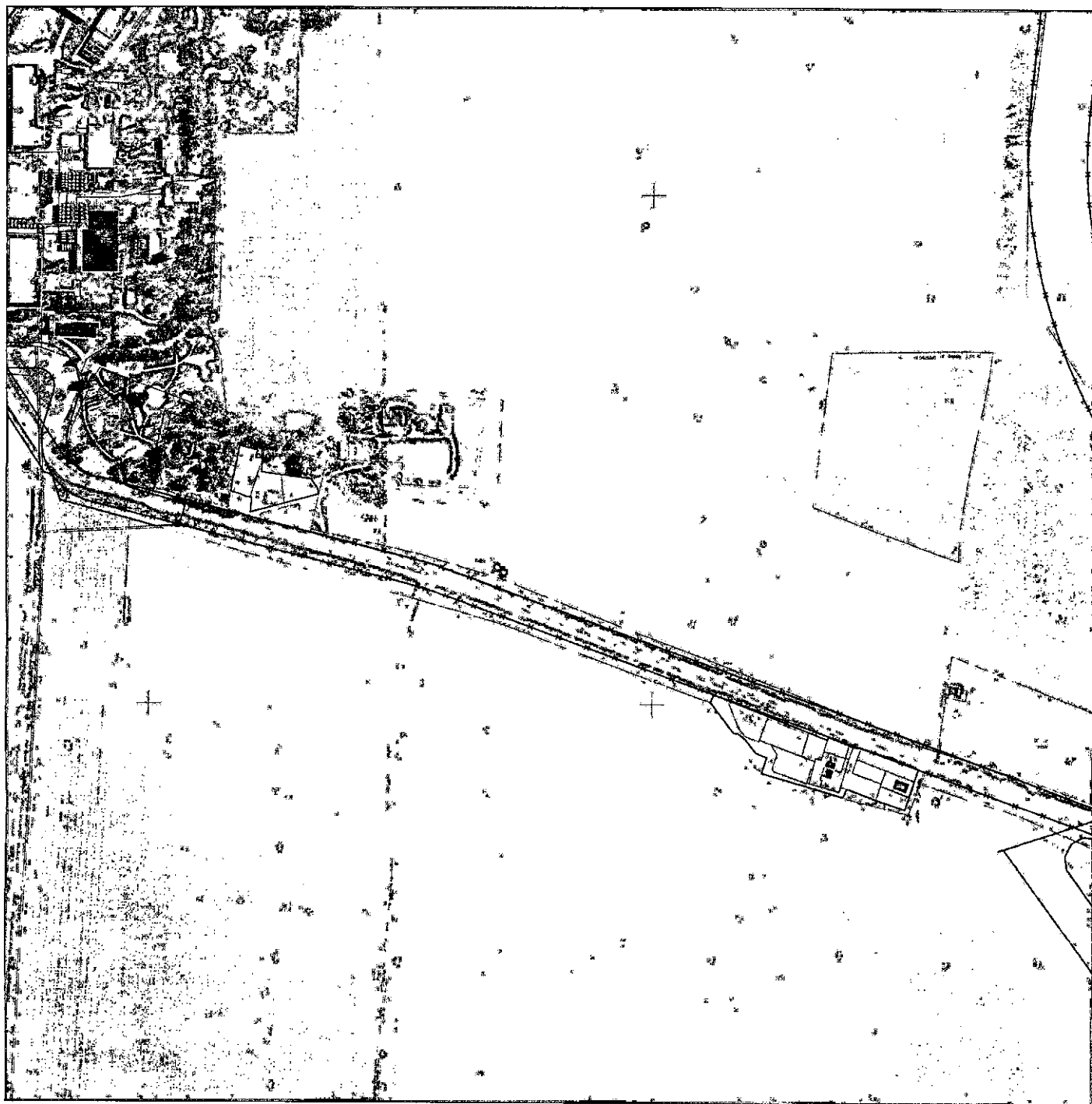
## Планируемые элементы планировочной структуры

- |   |  |
|---|--|
| Квартал   |  |
| Территория ведения гражданами садоводства или огородничества для собственных нужд |  |
| Улично-дорожная сеть  |  |
| Территория общего пользования   |  |

Применение стратегии зонирования позволяет оптимизировать в связи с этим членство в ассоциации, а также повысить эффективность работы ассоциации.

[illegible]





သတင်းအချက်အလက်

— в отделении Золотой Балки.

2000

## Угловые обозначения

.....  
граница между субъектами РФ сгором федерального значения  
Сейдогом и Республикой Крым

Сведения Единого государственного реестра недвижимости

Земельный участок

ОБЪЕКТЫ КУЛЬТУРНОГО НАСЛЕДИЯ

**Красные линии**

Отменяемые красные линии

Действующие кресты —

— Устанавливаемые красные линии

Планируемые элементы планировочной структуры

Καθ' ἃς

Территория ведения гражданами садоводства или огородничества для собственных нужд

Яшавьднжовор-онһилүр

Территория общего пользования

редакция

[illegible]





<sup>6</sup> Персоналът

2000-2001

၁၄၈၈၀၀၀၀

Условные обозначения

..... граница между субъектами РФ городом федерального значения  
Севастополем и Республикой Крым

## Сведения Единого государственного реестра недвижимости

лишаднн вичнавадс

СЪЕДИНЕНАТА КОРОНА

Красные линии

— Отменяемые красные линии

— Действующие красные линии

— Установленные красные линии

## Планируемые элементы плановочной структуры

КВЕРТА

Территория ведения гражданами собраний или организации для собственных нужд

Улучшение условий  
для соревнований

Территория общего пользования

Примечание: средним значением для каждого индикатора являются средние значения в стране + среднее значение для каждого индикатора, взвешенное по численности населения.

[illegible]





## Условия обозначения

Граница между субъектами РФ с поразительного значения  
Севастополем и Республикой Крым

Сведения федерального реестра недвижимости

ПМШЭНН ӘННСУӘМӘ

Объекты капитального строительства

Красные линии

**ПРИМЕНЯЕМЫЕ КОДОВЫЕ ЛИСТЫ**

— Действующие красные линии

— Установленные красные линии

## Планируемые элементы планировочной структуры

Καθάρματα

Территория ведения гражданами садоводства или огородничества для собственных нужд


Число доз в год

တောဝါးတောမြေ နဂါး၊ နဂါးဝါး နဂါး၊ နဂါးဝါး

Применение стратегии зон планирования для различных объектов капитального строительства в связи с тем, что в каждом из них имеются различные планировки и размещения объектов капитального строительства.

[illegible]





### Условные обозначения

- |                          |  |                              |
|--------------------------|--|------------------------------|
| .....                    | Граница между субъектами РФ  | городин федрального значения |
|                          | Севастополем и Республикой Крым  |                              |
|                          | Сведения Единого государственного реестра недвижимости                           |                              |
| <input type="checkbox"/> | Земельные участки  |                              |
| <input type="checkbox"/> | Объекты капитального строительства   |                              |
|                          | Красные линии  |                              |
| <input type="checkbox"/> | Отмеченные красные линии   |                              |
| <input type="checkbox"/> | Действующие красные линии  |                              |
| <input type="checkbox"/> | Установливаемые красные линии  |                              |
|                          | Планируемые элементы планировочной структуры                                     |                              |
| <input type="checkbox"/> | Квартал  |                              |
| <input type="checkbox"/> | Территория ведения гражданами садоводства или огороженности для собственных нужд |                              |
| <input type="checkbox"/> | Улично-дворовая сеть   |                              |
| <input type="checkbox"/> | Территория общего пользования  |                              |

продвижения. Прогноз зон потенциального расширения обусловлен наличием перспективных месторождений нефти и газа в северной части бассейна. Прогноз зон потенциального расширения обусловлен наличием перспективных месторождений нефти и газа в северной части бассейна.

[illegible]



Характеристика

Бюджетная

Организация

Учредитель

### Ключевые обозначения

- Граница между субъектами РФ сгруппирована по значению  
Среднегодового и Среднегодового Климата

Сведения Единого государственного реестра недвижимости

- Одобрено: \_\_\_\_\_  
Печатать: \_\_\_\_\_

Красные линии

- \*— Отменяемые красные линии  
— Действующие красные линии  
— Устанавливаемые красные линии

## Планируемые элементы плановочной структуры

- квартал  
Территория ведения гражданами садоводства или огородничества для собственных нужд  
Условно-дорожная сеть  
Территория общего пользования

Примечание: при этом для определения значения объема капитальных затрат в формуле в связи с тем, что в расходах на приобретение оборудования не отражены расходы на значительные капитальные затраты, стоимость оборудования

[illegible]



Y=0.7481x+0.08

Условные обозначения

.....  
Граница между субъектами РФ – городом федерального значения  
Севастополем и Республикой Крым

Сведения Единого государственного реестра недвижимости

Земельный участок

**ПЬЯНКИ КАПУТАЛЬНОГО СТРОИТЕЛЬСТВА**

Красный шпатель

— *On the nature of the evidence*

ОПРЕДЕЛЕНИЕ КОЭФФИЦИЕНТОВ

Историческое значение

### Планируемые элементы плановой структуры

**ΚΩΔΙΚΟΣ**

Территория ведения гражданами соборности или оградничества для собственных нужд

Лично-родовая семья


Территория общего пользования

Применение этих же принципов для оценки объектов строительного назначения в связи с тем, что в основном планировка жилающих не предполагает размещения к размещению объектов общественного назначения.

[illegible]



с. Оборонное. Лист 26.4



### Условные обозначения

..... Граница между субъектами РФ, государством и Республикой Крым  
 Севастополем и Республикой Крым

Сведения Единого государственного реестра недвижимости

Земельные участки

Объекты капитального строительства

Красные линии

Ограничение красные линии

Действующие красные линии

Установленные красные линии

Планируемые элементы планировочной структуры

Квартал

Территория ведения гражданами садоводства или огородничества для собственных нужд

Улично-дорожная сеть

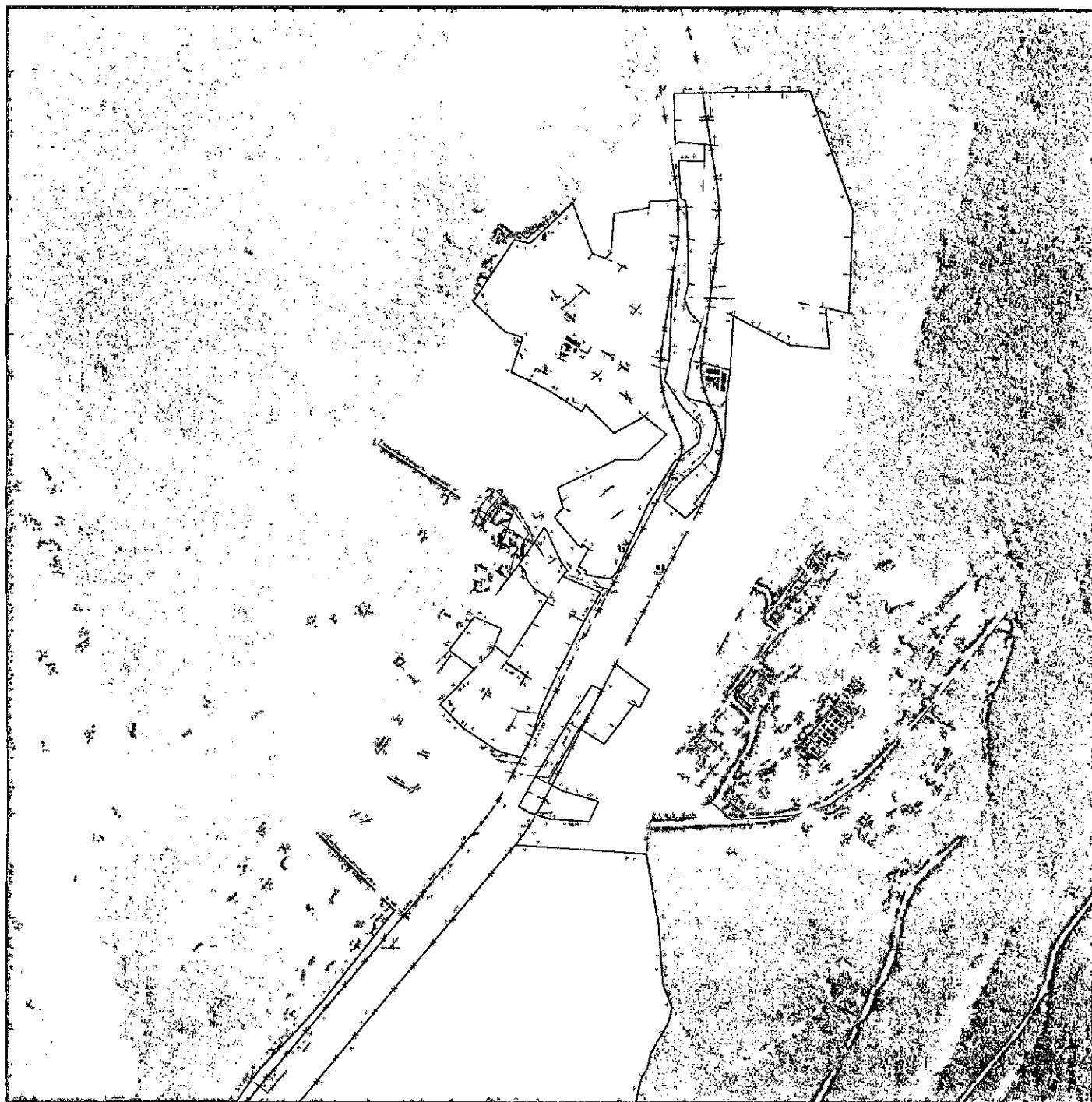
Территория общего пользования

Примечание: границы зон планировки с размещением объектов капитального строительства, не указанные в документе, в котором они приведены, являются границами зон планировки, не учитывающими различные планировочные и градостроительные назначения земельных участков.

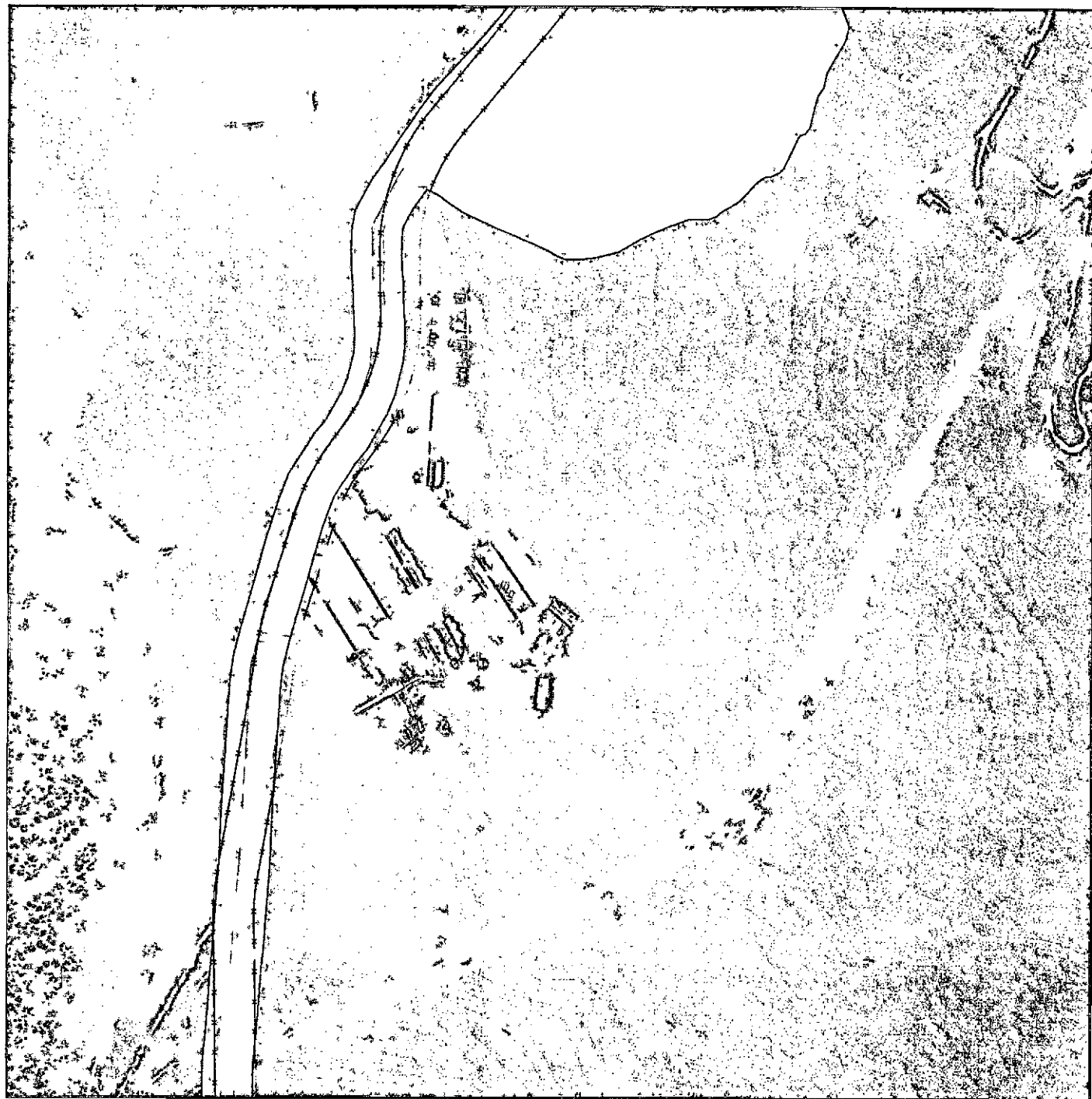
Итого		1	2	3	4	5	6	7	8	9	10	11	12	13	14	15	16	17	18	19	20	21	22	23	24	25	26	27	28	29	30	31	32	33	34	35	36	37	38	39	40	41	42	43	44	45	46	47	48	49	50	51	52	53	54	55	56	57	58	59	60	61	62	63	64	65	66	67	68	69	70	71	72	73	74	75	76	77	78	79	80	81	82	83	84	85	86	87	88	89	90	91	92	93	94	95	96	97	98	99	100
Итого		1	2	3	4	5	6	7	8	9	10	11	12	13	14	15	16	17	18	19	20	21	22	23	24	25	26	27	28	29	30	31	32	33	34	35	36	37	38	39	40	41	42	43	44	45	46	47	48	49	50	51	52	53	54	55	56	57	58	59	60	61	62	63	64	65	66	67	68	69	70	71	72	73	74	75	76	77	78	79	80	81	82	83	84	85	86	87	88	89	90	91	92	93	94	95	96	97	98	99	100

Итого: 12 000



[illegible][illegible]





### Условные обозначения

.....  
 "Республика Крым" - республика в составе Российской Федерации  
 (Республика Крым)

Сведения Единого государственного реестра недвижимости

Земельный участок

Объекты капитального строительства

Красные линии

Одобрено: \_\_\_\_\_

— Действующие крайние линии

— Установка временных красных линий

Глинистые элементы пластовой структуры

Квартал

Территория беденна гуржиднами одоброагства или озоридна-чегства

для собственных нужд

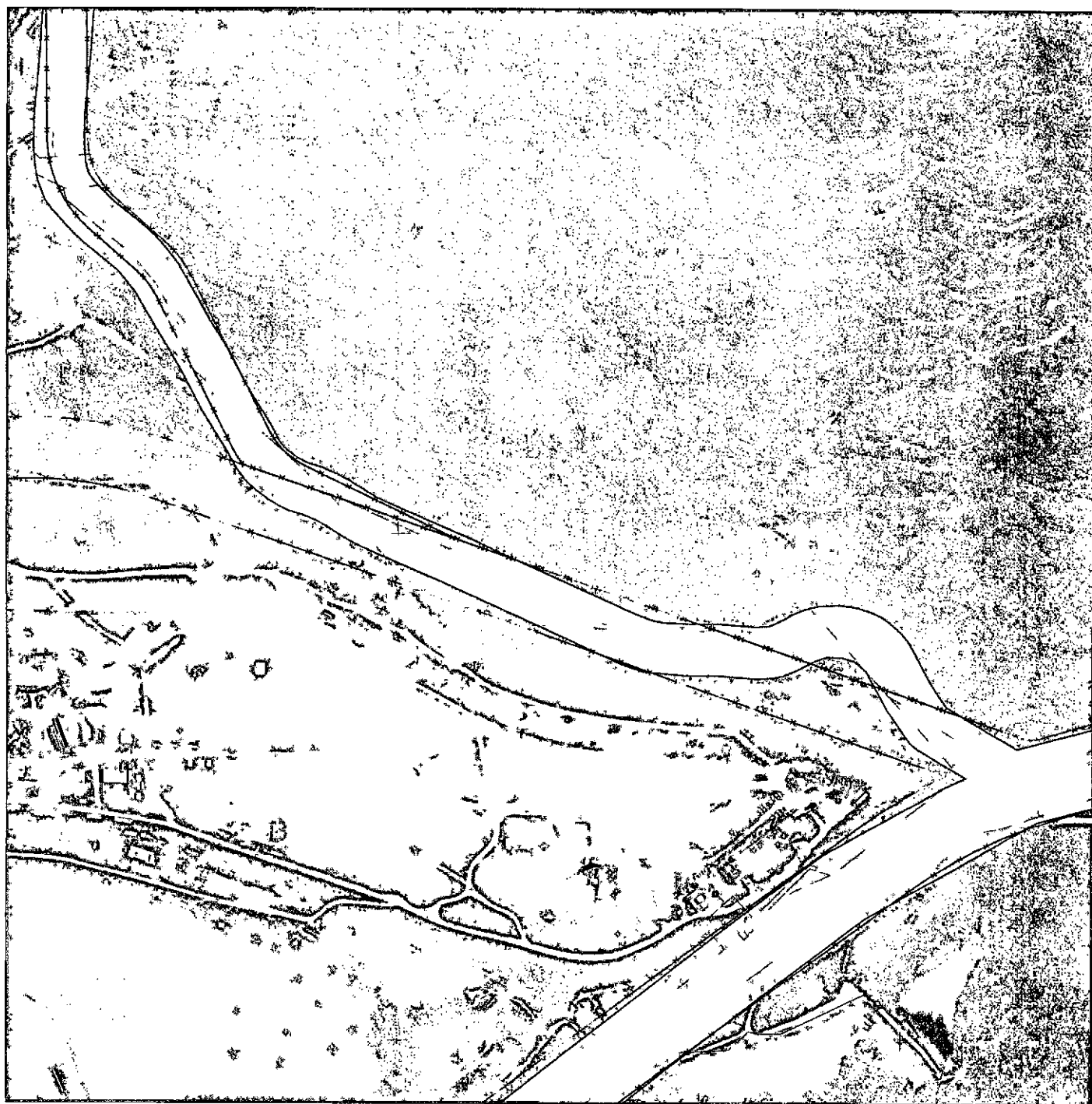
—

\*\*\*  
территория общего пользования

выявление проблематики, связанной с размещением объектов капитального строительства в границах территории, подлежащей изъятию для государственных нужд Республики Беларусь, и профилактика правонарушений в этой сфере.

[illegible]





## Условные обозначения

.....граница между субъектами РФ городов федерального значения  
Севастополем и Республикой Крым

## Сведения Единого государственного реестра недвижимости

Эмелдердә һәм

Объекты капитального строительства

Красные линии

— Отменяемые красные линии

— Действующая красная книга

— Установленные красные линии

### Плангруппы элементы, плангруппы структуры

ՀԱՅԿԱՍՏԱՆԻ ՀԱՆՐԱՊԵՏՈՒԹՅԱՆ  
ԿՐԹԱԳԻՏՈՒԹՅԱՆ ՄԻՆԻՍՏԵՐՈՒԹՅԱՆ  
ԿՐԹԱԳԻՏՈՒԹՅԱՆ ԴԵՊԱՐՏԱՄԵՆՏԻ  
ԿՐԹԱԳԻՏՈՒԹՅԱՆ ԴԵՊԱՐՏԱՄԵՆՏԻ  
ԿՐԹԱԳԻՏՈՒԹՅԱՆ ԴԵՊԱՐՏԱՄԵՆՏԻ

Территория является гражданином собственности для государственных нужд

АШЭЗ ЯВНЖОБОР-ОННЛИК

➤ **အောက်ဖော်ပြပါအတိုင်း**

Вопрос о том, как можно было бы использовать эти данные для улучшения качества жизни населения, является одним из наиболее актуальных в настоящее время.

[illegible]





Условные обозначения

Гран на между "Уьектам РФ - эрром федералного энселеия  
Савастополем и Республикой Крым

Сведения Единого государственного реестра недвижимости

3 2 5 6 7 8 9 1 0 1 1 1 2 1 3 1 4 1 5 1 6 1 7 1 8 1 9 2 0 2 1 2 2 2 3 2 4 2 5 2 6 2 7 2 8 2 9 3 0 3 1 3 2 3 3 3 4 3 5 3 6 3 7 3 8 3 9 4 0 4 1 4 2 4 3 4 4 4 5 4 6 4 7 4 8 4 9 5 0 5 1 5 2 5 3 5 4 5 5 5 6 5 7 5 8 5 9 6 0 6 1 6 2 6 3 6 4 6 5 6 6 6 7 6 8 6 9 7 0 7 1 7 2 7 3 7 4 7 5 7 6 7 7 7 8 7 9 8 0 8 1 8 2 8 3 8 4 8 5 8 6 8 7 8 8 8 9 9 0 9 1 9 2 9 3 9 4 9 5 9 6 9 7 9 8 9 9 0 0 1 0 2 1 0 3 1 0 4 1 0 5 1 0 6 1 0 7 1 0 8 1 0 9 1 1 0 1 1 1 1 1 2 1 1 3 1 1 4 1 1 5 1 1 6 1 1 7 1 1 8 1 1 9 1 2 0 1 2 1 1 2 2 1 2 3 1 2 4 1 2 5 1 2 6 1 2 7 1 2 8 1 2 9 1 3 0 1 3 1 1 3 2 1 3 3 1 3 4 1 3 5 1 3 6 1 3 7 1 3 8 1 3 9 1 4 0 1 4 1 1 4 2 1 4 3 1 4 4 1 4 5 1 4 6 1 4 7 1 4 8 1 4 9 1 5 0 1 5 1 1 5 2 1 5 3 1 5 4 1 5 5 1 5 6 1 5 7 1 5 8 1 5 9 1 6 0 1 6 1 1 6 2 1 6 3 1 6 4 1 6 5 1 6 6 1 6 7 1 6 8 1 6 9 1 7 0 1 7 1 1 7 2 1 7 3 1 7 4 1 7 5 1 7 6 1 7 7 1 7 8 1 7 9 1 8 0 1 8 1 1 8 2 1 8 3 1 8 4 1 8 5 1 8 6 1 8 7 1 8 8 1 8 9 1 9 0 1 9 1 1 9 2 1 9 3 1 9 4 1 9 5 1 9 6 1 9 7 1 9 8 1 9 9 2 0 0 2 0 1 2 0 2 2 0 3 2 0 4 2 0 5 2 0 6 2 0 7 2 0 8 2 0 9 2 1 0 2 1 1 2 1 2 2 1 3 2 1 4 2 1 5 2 1 6 2 1 7 2 1 8 2 1 9 2 2 0 2 2 1 2 2 2 2 3 2 2 4 2 2 5 2 2 6 2 2 7 2 2 8 2 2 9 2 3 0 2 3 1 2 3 2 2 3 3 2 3 4 2 3 5 2 3 6 2 3 7 2 3 8 2 3 9 2 4 0 2 4 1 2 4 2 2 4 3 2 4 4 2 4 5 2 4 6 2 4 7 2 4 8 2 4 9 2 5 0 2 5 1 2 5 2 2 5 3 2 5 4 2 5 5 2 5 6 2 5 7 2 5 8 2 5 9 2 6 0 2 6 1 2 6 2 2 6 3 2 6 4 2 6 5 2 6 6 2 6 7 2 6 8 2 6 9 2 7 0 2 7 1 2 7 2 2 7 3 2 7 4 2 7 5 2 7 6 2 7 7 2 7 8 2 7 9 2 8 0 2 8 1 2 8 2 2 8 3 2 8 4 2 8 5 2 8 6 2 8 7 2 8 8 2 8 9 2 9 0 2 9 1 2 9 2 2 9 3 2 9 4 2 9 5 2 9 6 2 9 7 2 9 8 2 9 9 3 0 0 3 0 1 3 0 2 3 0 3 3 0 4 3 0 5 3 0 6 3 0 7 3 0 8 3 0 9 3 1 0 3 1 1 3 1 2 3 1 3 3 1 4 3 1 5 3 1 6 3 1 7 3 1 8 3 1 9 3 2 0 3 2 1 3 2 2 3 2 3 3 2 4 3 2 5 3 2 6 3 2 7 3 2 8 3 2 9 3 3 0 3 3 1 3 3 2 3 3 3 3 3 4 3 3 5 3 3 6 3 3 7 3 3 8 3 3 9 3 4 0 3 4 1 3 4 2 3 4 3 3 4 4 3 4 5 3 4 6 3 4 7 3 4 8 3 4 9 3 5 0 3 5 1 3 5 2 3 5 3 3 5 4 3 5 5 3 5 6 3 5 7 3 5 8 3 5 9 3 6 0 3 6 1 3 6 2 3 6 3 3 6 4 3 6 5 3 6 6 3 6 7 3 6 8 3 6 9 3 7 0 3 7 1 3 7 2 3 7 3 3 7 4 3 7 5 3 7 6 3 7 7 3 7 8 3 7 9 3 8 0 3 8 1 3 8 2 3 8 3 3 8 4 3 8 5 3 8 6 3 8 7 3 8 8 3 8 9 3 9 0 3 9 1 3 9 2 3 9 3 3 9 4 3 9 5 3 9 6 3 9 7 3 9 8 3 9 9 4 0 0 4 0 1 4 0 2 4 0 3 4 0 4 4 0 5 4 0 6 4 0 7 4 0 8 4 0 9 4 1 0 4 1 1 4 1 2 4 1 3 4 1 4 4 1 5 4 1 6 4 1 7 4 1 8 4 1 9 4 2 0 4 2 1 4 2 2 4 2 3 4 2 4 4 2 5 4 2 6 4 2 7 4 2 8 4 2 9 4 3 0 4 3 1 4 3 2 4 3 3 4 3 4 4 3 5 4 3 6 4 3 7 4 3 8 4 3 9 4 4 0 4 4 1 4 4 2 4 4 3 4 4 4 4 4 5 4 4 6 4 4 7 4 4 8 4 4 9 4 5 0 4 5 1 4 5 2 4 5 3 4 5 4 4 5 5 4 5 6 4 5 7 4 5 8 4 5 9 4 6 0 4 6 1 4 6 2 4 6 3 4 6 4 4 6 5 4 6 6 4 6 7 4 6 8 4 6 9 4 7 0 4 7 1 4 7 2 4 7 3 4 7 4 4 7 5 4 7 6 4 7 7 4 7 8 4 7 9 4 8 0 4 8 1 4 8 2 4 8 3 4 8 4 4 8 5 4 8 6 4 8 7 4 8 8 4 8 9 4 9 0 4 9 1 4 9 2 4 9 3 4 9 4 4 9 5 4 9 6 4 9 7 4 9 8 4 9 9 5 0 0 5 0 1 5 0 2 5 0 3 5 0 4 5 0 5 5 0 6 5 0 7 5 0 8 5 0 9 5 1 0 5 1 1 5 1 2 5 1 3 5 1 4 5 1 5 5 1 6 5 1 7 5 1 8 5 1 9 5 2 0 5 2 1 5 2 2 5 2 3 5 2 4 5 2 5 5 2 6 5 2 7 5 2 8 5 2 9 5 3 0 5 3 1 5 3 2 5 3 3 5 3 4 5 3 5 5 3 6 5 3 7 5 3 8 5 3 9 5 4 0 5 4 1 5 4 2 5 4 3 5 4 4 5 4 5 5 4 6 5 4 7 5 4 8 5 4 9 5 5 0 5 5 1 5 5 2 5 5 3 5 5 4 5 5 5 5 5 6 5 5 7 5 5 8 5 5 9 5 6 0 5 6 1 5 6 2 5 6 3 5 6 4 5 6 5 5 6 6 5 6 7 5 6 8 5 6 9 5 7 0 5 7 1 5 7 2 5 7 3 5 7 4 5 7 5 5 7 6 5 7 7 5 7 8 5 7 9 5 8 0 5 8 1 5 8 2 5 8 3 5 8 4 5 8 5 5 8 6 5 8 7 5 8 8 5 8 9 5 9 0 5 9 1 5 9 2 5 9 3 5 9 4 5 9 5 5 9 6 5 9 7 5 9 8 5 9 9 6 0 0 6 0 1 6 0 2 6 0 3 6 0 4 6 0 5 6 0 6 6 0 7 6 0 8 6 0 9 6 1 0 6 1 1 6 1 2 6 1 3 6 1 4 6 1 5 6 1 6 6 1 7 6 1 8 6 1 9 6 2 0 6 2 1 6 2 2 6 2 3 6 2 4 6 2 5 6 2 6 6 2 7 6 2 8 6 2 9 6 3 0 6 3 1 6 3 2 6 3 3 6 3 4 6 3 5 6 3 6 6 3 7 6 3 8 6 3 9 6 4 0 6 4 1 6 4 2 6 4 3 6 4 4 6 4 5 6 4 6 6 4 7 6 4 8 6 4 9 6 5 0 6 5 1 6 5 2 6 5 3 6 5 4 6 5 5 6 5 6 6 5 7 6 5 8 6 5 9 6 6 0 6 6 1 6 6 2 6 6 3 6 6 4 6 6 5 6 6 6 6 6 7 6 6 8 6 6 9 6 7 0 6 7 1 6 7 2 6 7 3 6 7 4 6 7 5 6 7 6 6 7 7 6 7 8 6 7 9 6 8 0 6 8 1 6 8 2 6 8 3 6 8 4 6 8 5 6 8 6 6 8 7 6 8 8 6 8 9 6 9 0 6 9 1 6 9 2 6 9 3 6 9 4 6 9 5 6 9 6 6 9 7 6 9 8 6 9 9 7 0 0 7 0 1 7 0 2 7 0 3 7 0 4 7 0 5 7 0 6 7 0 7 7 0 8 7 0 9 7 1 0 7 1 1 7 1 2 7 1 3 7 1 4 7 1 5 7 1 6 7 1 7 7 1 8 7 1 9 7 2 0 7 2

Объекты капитального строительства

Красные линии

— Отменяемые красные линии

— Действующее красное слово

— Чистанглобные красные линии

Планируемые элементы планового структурного

ΚΑΘΑΡΜΑΤΑ

Территория ведения гражданами садоводства или огородничества

для собственных нужд

Авторы: В.В. Козлов, А.В. Козлов, А.В. Козлов


Термоядерная реакция

Применение данных для подтверждения результатов исследования в разрезе по числу признаков по-прежнему требует проведения дополнительных исследований.

[illegible]



с. Резервное. Лист 28.1



### Условные обозначения

----- Граница между субъектами РФ - городами федерального значения Севастополем и Республикой Крым

Сведения Единого государственного реестра недвижимости

Земельные участки

Объекты капитального строительства

Красные линии

Опознавательные красные линии

Действующие красные линии

Устанавливаемые красные линии

Планировочные элементы планировочной структуры

Квартал

Территория ведения градостроительных работ или оградительности для собственников

Улично-дорожная сеть

Территория общего пользования

Примечание: границы территории объектов капитального строительства, указанные в плане, с которыми совпадают, являются границами территории, на которой осуществляется градостроительное проектирование.

Лист 28.1			
№ п/п	Наименование объекта	Площадь, кв. м	Вид объекта
1	Объект недвижимости	28.1	701
2	Объект недвижимости	28.1	701
3	Объект недвижимости	28.1	701
4	Объект недвижимости	28.1	701
5	Объект недвижимости	28.1	701
6	Объект недвижимости	28.1	701
7	Объект недвижимости	28.1	701
8	Объект недвижимости	28.1	701
9	Объект недвижимости	28.1	701
10	Объект недвижимости	28.1	701
11	Объект недвижимости	28.1	701
12	Объект недвижимости	28.1	701
13	Объект недвижимости	28.1	701
14	Объект недвижимости	28.1	701
15	Объект недвижимости	28.1	701
16	Объект недвижимости	28.1	701
17	Объект недвижимости	28.1	701
18	Объект недвижимости	28.1	701
19	Объект недвижимости	28.1	701
20	Объект недвижимости	28.1	701
21	Объект недвижимости	28.1	701
22	Объект недвижимости	28.1	701
23	Объект недвижимости	28.1	701
24	Объект недвижимости	28.1	701
25	Объект недвижимости	28.1	701
26	Объект недвижимости	28.1	701
27	Объект недвижимости	28.1	701
28	Объект недвижимости	28.1	701
29	Объект недвижимости	28.1	701
30	Объект недвижимости	28.1	701
31	Объект недвижимости	28.1	701
32	Объект недвижимости	28.1	701
33	Объект недвижимости	28.1	701
34	Объект недвижимости	28.1	701
35	Объект недвижимости	28.1	701
36	Объект недвижимости	28.1	701
37	Объект недвижимости	28.1	701
38	Объект недвижимости	28.1	701
39	Объект недвижимости	28.1	701
40	Объект недвижимости	28.1	701
41	Объект недвижимости	28.1	701
42	Объект недвижимости	28.1	701
43	Объект недвижимости	28.1	701
44	Объект недвижимости	28.1	701
45	Объект недвижимости	28.1	701
46	Объект недвижимости	28.1	701
47	Объект недвижимости	28.1	701
48	Объект недвижимости	28.1	701
49	Объект недвижимости	28.1	701
50	Объект недвижимости	28.1	701
51	Объект недвижимости	28.1	701
52	Объект недвижимости	28.1	701
53	Объект недвижимости	28.1	701
54	Объект недвижимости	28.1	701
55	Объект недвижимости	28.1	701
56	Объект недвижимости	28.1	701
57	Объект недвижимости	28.1	701
58	Объект недвижимости	28.1	701
59	Объект недвижимости	28.1	701
60	Объект недвижимости	28.1	701
61	Объект недвижимости	28.1	701
62	Объект недвижимости	28.1	701
63	Объект недвижимости	28.1	701
64	Объект недвижимости	28.1	701
65	Объект недвижимости	28.1	701
66	Объект недвижимости	28.1	701
67	Объект недвижимости	28.1	701
68	Объект недвижимости	28.1	701
69	Объект недвижимости	28.1	701
70	Объект недвижимости	28.1	701
71	Объект недвижимости	28.1	701
72	Объект недвижимости	28.1	701
73	Объект недвижимости	28.1	701
74	Объект недвижимости	28.1	701
75	Объект недвижимости	28.1	701
76	Объект недвижимости	28.1	701
77	Объект недвижимости	28.1	701
78	Объект недвижимости	28.1	701
79	Объект недвижимости	28.1	701
80	Объект недвижимости	28.1	701
81	Объект недвижимости	28.1	701
82	Объект недвижимости	28.1	701
83	Объект недвижимости	28.1	701
84	Объект недвижимости	28.1	701
85	Объект недвижимости	28.1	701
86	Объект недвижимости	28.1	701
87	Объект недвижимости	28.1	701
88	Объект недвижимости	28.1	701
89	Объект недвижимости	28.1	701
90	Объект недвижимости	28.1	701
91	Объект недвижимости	28.1	701
92	Объект недвижимости	28.1	701
93	Объект недвижимости	28.1	701
94	Объект недвижимости	28.1	701
95	Объект недвижимости	28.1	701
96	Объект недвижимости	28.1	701
97	Объект недвижимости	28.1	701
98	Объект недвижимости	28.1	701
99	Объект недвижимости	28.1	701
100	Объект недвижимости	28.1	701

САНИТАРНО-ГИГИЕНЫ





## Ключевые обозначения

Граница между субъектами РФ – городом федерального значения  
Севастополем и Республикой Крым

Сведения Единого государственного реестра недвижимости

Земельный кодекс

ОБЪЕМЫ КОММУНАЛЬНОГО СЕРВИСА

Красные линии

Семейство Косичевых

— действующие кредитные линии

\_\_\_\_\_

## Планируемые элементы планово-расчетной структуры

კმეჯოძე

Территория ведения гражданами садоводства или огородничества для собственных нужд

для собственных нужд

Трансформация

Тренирующая тренировка — это планомерная для развития объема работы, выполняемой в спорте с тем, что докормом планомерно повышается не только количество тренировок, но и количество повторений.

[illegible]





## Условные обозначения

..... Граница между субъектами РФ городом федерального значения Севастополем и Республикой Крым

Сведения Единого государственного реестра недвижимости

20

**Объекты капитального строительства**

Красные линии

—\*—  
Применяемые красные линии

— Действующие красные линии

— Чистый блонд — красные линии

### Плангрфемые элементы планирабочной структуры

Kösterman

Территория ведения гражданского судопроизводства  
для собственников нужд

Ульино-Дорожная с/пос.

Территория общего пользования

Примечательна тенденция к увеличению объема работ и снижению их удельных затрат на выполнение, что объясняется применением передовых методов организации труда и внедрением прогрессивных технологий производства.

[illegible]





## Условные обозначения

.....граждан межгубъектм РФ гиробом федеральнаго значения  
Севастополен и Республикой Крым

Сведения Единого государственного реестра недвижимости

Г. М. УДН 315.746.014.02

Объекты культурного достояния

Красные линии

— Определение конечности множества

Ποιότητα υπηρεσιών καταστημάτων λιανικής.

Установившиеся кривые поперечного сечения

Семантические измерения критериев

**Abstract:**

Кварта л

для собственных нужд

Улично-дорожная сеть

Территория общего пользования

Второй вариант — это использование «матрицы» для анализа данных. Матрица — это таблица, в которой строки и столбцы представляют собой различные факторы, влияющие на результат. Матрица позволяет увидеть взаимосвязи между факторами и результатами, а также выявить закономерности. Матрица может быть использована для анализа данных, полученных в результате эксперимента, или для анализа данных, полученных в результате наблюдения. Матрица может быть использована для анализа данных, полученных в результате эксперимента, или для анализа данных, полученных в результате наблюдения. Матрица может быть использована для анализа данных, полученных в результате эксперимента, или для анализа данных, полученных в результате наблюдения.

me 4.75%

1	2	3	4	5	6	7	8	9	10	11	12	13	14	15	16	17	18	19	20	21	22	23	24	25	26	27	28	29	30	31	32	33	34	35	36	37	38	39	40	41	42	43	44	45	46	47	48	49	50	51	52	53	54	55	56	57	58	59	60	61	62	63	64	65	66	67	68	69	70	71	72	73	74	75	76	77	78	79	80	81	82	83	84	85	86	87	88	89	90	91	92	93	94	95	96	97	98	99	100
---	---	---	---	---	---	---	---	---	----	----	----	----	----	----	----	----	----	----	----	----	----	----	----	----	----	----	----	----	----	----	----	----	----	----	----	----	----	----	----	----	----	----	----	----	----	----	----	----	----	----	----	----	----	----	----	----	----	----	----	----	----	----	----	----	----	----	----	----	----	----	----	----	----	----	----	----	----	----	----	----	----	----	----	----	----	----	----	----	----	----	----	----	----	----	----	----	----	----	-----

100

H. M.	Koussoulas	MIL	Norfolk	TOTAL	Africa
-------	------------	-----	---------	-------	--------

[illegible]

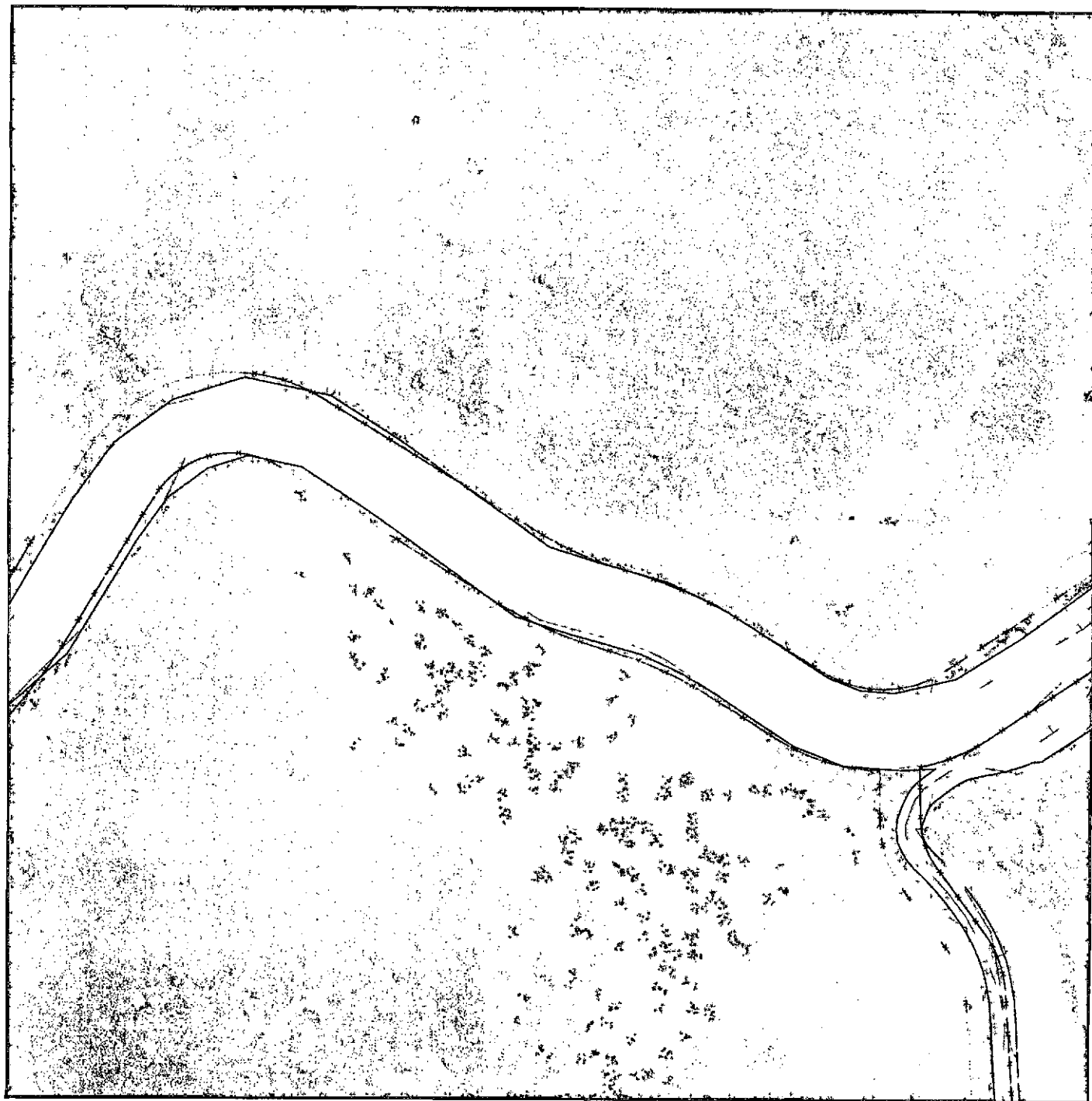
Средств	45	Корпус	Средств
Средств	45	Корпус	Средств

1	2	3	4	5	6	7	8	9	10	11	12	13	14	15	16	17	18	19	20	21	22	23	24	25	26	27	28	29	30	31	32	33	34	35	36	37	38	39	40	41	42	43	44	45	46	47	48	49	50	51	52	53	54	55	56	57	58	59	60	61	62	63	64	65	66	67	68	69	70	71	72	73	74	75	76	77	78	79	80	81	82	83	84	85	86	87	88	89	90	91	92	93	94	95	96	97	98	99	100
---	---	---	---	---	---	---	---	---	----	----	----	----	----	----	----	----	----	----	----	----	----	----	----	----	----	----	----	----	----	----	----	----	----	----	----	----	----	----	----	----	----	----	----	----	----	----	----	----	----	----	----	----	----	----	----	----	----	----	----	----	----	----	----	----	----	----	----	----	----	----	----	----	----	----	----	----	----	----	----	----	----	----	----	----	----	----	----	----	----	----	----	----	----	----	----	----	----	----	-----

применение специальных методов исследования, позволяющих выявить индивидуальные особенности восприятия информации, ее запоминания и воспроизведения. В зависимости от особенностей восприятия информации, ее запоминания и воспроизведения, а также от особенностей мышления и воображения, можно выделить несколько типов личности, для которых характерны различные особенности восприятия информации, ее запоминания и воспроизведения. В зависимости от особенностей восприятия информации, ее запоминания и воспроизведения, а также от особенностей мышления и воображения, можно выделить несколько типов личности, для которых характерны различные особенности восприятия информации, ее запоминания и воспроизведения.

[illegible]





### Условные обозначения

.....  
Граница между субъектами РФ - городом федерального значения  
Севастополем и Республикой Крым

Сведения Единого государственного реестра недвижимости

1. Получение информации

**ՄԱՍԻՆԵՐ**

Желтые линии

Отмеченные красные линии.

— Действующие красные янги

— Установилась красная линия

Полупроводниковые элементы

ΚΩΤΗΡΑ

Территория ведения гражданским судопроизводством или оговоренности для собственности

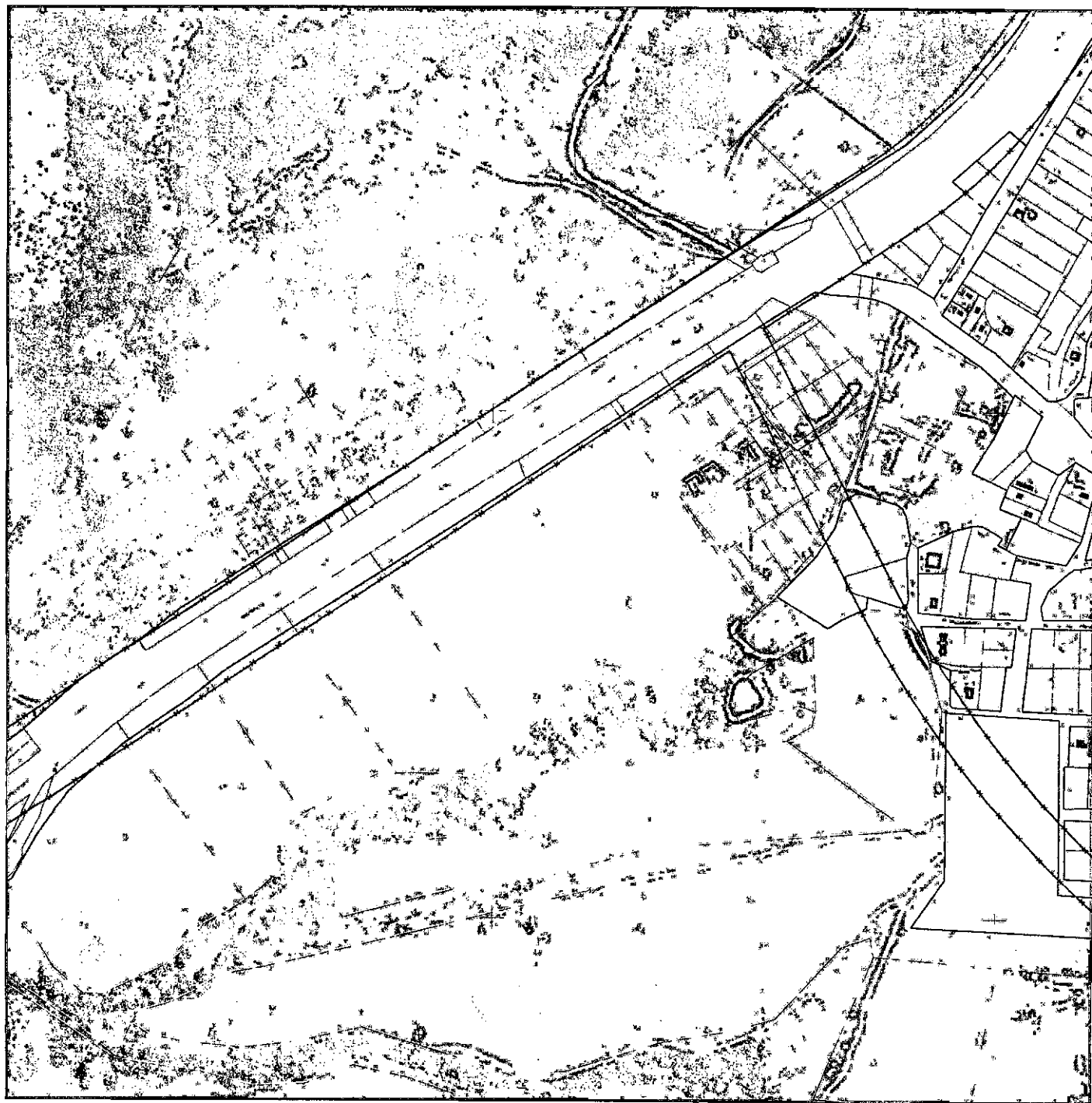
для обслуживания нужд

Термин «информационно-коммуникационные технологии» (ИКТ) является обобщающим термином, охватывающим все виды технологий, связанных с обработкой, передачей и получением информации. ИКТ включают в себя компьютерные технологии, телекоммуникации, мультимедиа, Интернет и другие технологии, которые позволяют эффективно использовать информацию в различных сферах деятельности.

Повышение доли этих объектов в общем объеме объектов недвижимости в области с тем, что по всем объектам, расположенным на территории размещения объектов капитального строительства.

1	2	3	4	5	6	7	8	9	10	11	12	13	14	15	16	17	18	19	20	21	22	23	24	25	26	27	28	29	30	31	32	33	34	35	36	37	38	39	40	41	42	43	44	45	46	47	48	49	50	51	52	53	54	55	56	57	58	59	60	61	62	63	64	65	66	67	68	69	70	71	72	73	74	75	76	77	78	79	80	81	82	83	84	85	86	87	88	89	90	91	92	93	94	95	96	97	98	99	100	101	102	103	104	105	106	107	108	109	110	111	112	113	114	115	116	117	118	119	120	121	122	123	124	125	126	127	128	129	130	131	132	133	134	135	136	137	138	139	140	141	142	143	144	145	146	147	148	149	150	151	152	153	154	155	156	157	158	159	160	161	162	163	164	165	166	167	168	169	170	171	172	173	174	175	176	177	178	179	180	181	182	183	184	185	186	187	188	189	190	191	192	193	194	195	196	197	198	199	200	201	202	203	204	205	206	207	208	209	210	211	212	213	214	215	216	217	218	219	220	221	222	223	224	225	226	227	228	229	230	231	232	233	234	235	236	237	238	239	240	241	242	243	244	245	246	247	248	249	250	251	252	253	254	255	256	257	258	259	260	261	262	263	264	265	266	267	268	269	270	271	272	273	274	275	276	277	278	279	280	281	282	283	284	285	286	287	288	289	290	291	292	293	294	295	296	297	298	299	300	301	302	303	304	305	306	307	308	309	310	311	312	313	314	315	316	317	318	319	320	321	322	323	324	325	326	327	328	329	330	331	332	333	334	335	336	337	338	339	340	341	342	343	344	345	346	347	348	349	350	351	352	353	354	355	356	357	358	359	360	361	362	363	364	365	366	367	368	369	370	371	372	373	374	375	376	377	378	379	380	381	382	383	384	385	386	387	388	389	390	391	392	393	394	395	396	397	398	399	400	401	402	403	404	405	406	407	408	409	410	411	412	413	414	415	416	417	418	419	420	421	422	423	424	425	426	427	428	429	430	431	432	433	434	435	436	437	438	439	440	441	442	443	444	445	446	447	448	449	450	451	452	453	454	455	456	457	458	459	460	461	462	463	464	465	466	467	468	469	470	471	472	473	474	475	476	477	478	479	480	481	482	483	484	485	486	487	488	489	490	491	492	493	494	495	496	497	498	499	500	501	502	503	504	505	506	507	508	509	510	511	512	513	514	515	516	517	518	519	520	521	522	523	524	525	526	527	528	529	530	531	532	533	534	535	536	537	538	539	540	541	542	543	544	545	546	547	548	549	550	551	552	553	554	555	556	557	558	559	560	561	562	563	564	565	566	567	568	569	570	571	572	573	574	575	576	577	578	579	580	581	582	583	584	585	586	587	588	589	590	591	592	593	594	595	596	597	598	599	600	601	602	603	604	605	606	607	608	609	610	611	612	613	614	615	616	617	618	619	620	621	622	623	624	625	626	627	628	629	630	631	632	633	634	635	636	637	638	639	640	641	642	643	644	645	646	647	648	649	650	651	652	653	654	655	656	657	658	659	660	661	662	663	664	665	666	667	668	669	670	671	672	673	674	675	676	677	678	679	680	681	682	683	684	685	686	687	688	689	690	691	692	693	694	695	696	697	698	699	700	701	702	703	704	705	706	707	708	709	710	711	712	713	714	715	716	717	718	719	720	721	722	723	724	725	726	727	728	729	730	731	732	733	734	735	736	737	738	739	740	741	742	743	744	745	746	747	748	749	750	751	752	753	754	755	756	757	758	759	760	761	762	763	764	765	766	767	768	769	770	771	772	773	774	775	776	777	778	779	780	781	782	783	784	785	786	787	788	789	790	791	792	793	794	795	796	797	798	799	800	801	802	803	804	805	806	807	808	809	810	811	812	813	814	815	816	817	818	819	820	821	822	823	824	825	826	827	828	829	830	831	832	833	834	835	836	837	838	839	840	841	842	843	844	845	846	847	848	849	850	851	852	853	854	855	856	857	858	859	860	861	862	863	864	865	866	867	868	869	870	871	872	873	874	875	876	877	878	879	880	881	882	883	884	885	886	887	888	889	890	891	892	893	894	895	896	897	898	899	900	901	902	903	904	905	906	907	908	909	910	911	912	913	914	915	916	917	918	919	920	921	922	923	924	925	926	927	928	929	930	931	932	933	934	935	936	937	938	939	940	941	942	943	944	945	946	947	948	949	950	951	952	953	954	955	956	957	958	959	960	961	962	963	964	965	966	967	968	969	970	971	972	973	974	975	976	977	978	979	980	981	982	983	984	985	986	987	988	989	990	991	992	993	994	995	996	997	998	999	1000																																																																																																																																																																																																																																																																																																																																																																																																																																																																																																																																																																																																																																																																																																																																																																																																																																																																																																																																																																																																																																																																																																																																																																																																																																																																																																																																																																																																																
Видеонаблюдение										Аудионаблюдение										Датчик движения										Датчик температуры										Датчик влажности										Датчик давления										Датчик газа										Датчик дыма										Датчик пыли										Датчик света										Датчик звука										Датчик вибрации										Датчик наклона										Датчик поворота										Датчик скорости										Датчик ускорения										Датчик положения										Датчик ориентации										Датчик высоты										Датчик глубины										Датчик дальности										Датчик времени										Датчик даты										Датчик времени суток										Датчик дня недели										Датчик месяца										Датчик года										Датчик десятилетия										Датчик столетия										Датчик тысячелетия										Датчик эпохи										Датчик цивилизации										Датчик культуры										Датчик религии										Датчик философии										Датчик искусства										Датчик науки										Датчик техники										Датчик культуры										Датчик религии										Датчик философии										Датчик искусства										Датчик науки										Датчик техники										Датчик культуры										Датчик религии										Датчик философии										Датчик искусства										Датчик науки										Датчик техники										Датчик культуры										Датчик религии										Датчик философии										Датчик искусства										Датчик науки										Датчик техники										Датчик культуры										Датчик религии										Датчик философии										Датчик искусства										Датчик науки										Датчик техники										Датчик культуры										Датчик религии										Датчик философии										Датчик искусства										Датчик науки										Датчик техники										Датчик культуры										Датчик религии										Датчик философии										Датчик искусства										Датчик науки										Датчик техники										Датчик культуры										Датчик религии										Датчик философии										Датчик искусства										Датчик науки										Датчик техники										Датчик культуры										Датчик религии										Датчик философии										Датчик искусства										Датчик науки										Датчик техники										Датчик культуры										Датчик религии										Датчик философии										Датчик искусства										Датчик науки										Датчик техники										Датчик культуры										Датчик религии										Датчик философии										Датчик искусства										Датчик науки										Датчик техники										Датчик культуры										Датчик религии										Датчик философии										Датчик искусства										Датчик науки										Датчик техники										Датчик культуры										Датчик религии										Датчик философии										Датчик искусства										Датчик науки										Датчик техники										Датчик культуры										Датчик религии										Датчик философии										Датчик искусства										Датчик науки										Датчик техники										Датчик культуры										Датчик религии										Датчик философии										Датчик искусства										Датчик науки										Датчик техники										Датчик культуры										Датчик религии										Датчик философии										Датчик искусства										Датчик науки										Датчик техники										Датчик культуры										Датчик религии										Датчик философии										Датчик искусства										Датчик науки										Датчик техники										Датчик культуры										Датчик религии										Датчик философии										Датчик искусства										Датчик науки										Датчик техники										Датчик культуры										Датчик религии										Датчик философии										Датчик искусства										Датчик науки										Датчик техники										Датчик культуры										Датчик религии										Датчик философии										Датчик искусства										Датчик науки										Датчик техники										Датчик культуры										Датчик религии										Датчик философии										Датчик искусства										Датчик науки										Датчик техники										Датчик культуры										Датчик религии										Датчик философии										Датчик искусства										Датчик науки										Датчик техники										Датчик культуры										Датчик религии										Датчик философии										Датчик искусства										Датчик науки										Датчик техники										Датчик культуры										Датчик религии										Датчик философии										Датчик искусства										Датчик науки										Датчик техники										Датчик культуры										Датчик религии										Датчик философии										Датчик искусства										Датчик науки										Датчик техники										Датчик культуры										Датчик религии										Датчик философии										Датчик искусства										Датчик науки										Датчик техники										Датчик культуры										Датчик религии										Датчик философии										Датчик искусства										Датчик науки										Датчик техники										Датчик культуры										Датчик религии										Датчик философии										Датчик искусства										Датчик науки										Датчик техники										Датчик культуры										Датчик религии										Датчик философии										Датчик искусства										Датчик науки										Датчик техники										Датчик культуры										Датчик религии										Датчик философии										Датчик искусства										Датчик науки										Датчик техники										Датчик культуры										Датчик религии										Датчик философии										Датчик искусства										Датчик науки										Датчик техники										Датчик культуры										Датчик религии										Датчик философии										Датчик искусства										Датчик науки										Датчик техники										Датчик культуры										Датчик религии										Датчик философии										Датчик искусства										Датчик науки										Датчик техники										Датчик культуры										Датчик религии										Датчик философии										Датчик искусства										Датчик науки										Датчик техники									

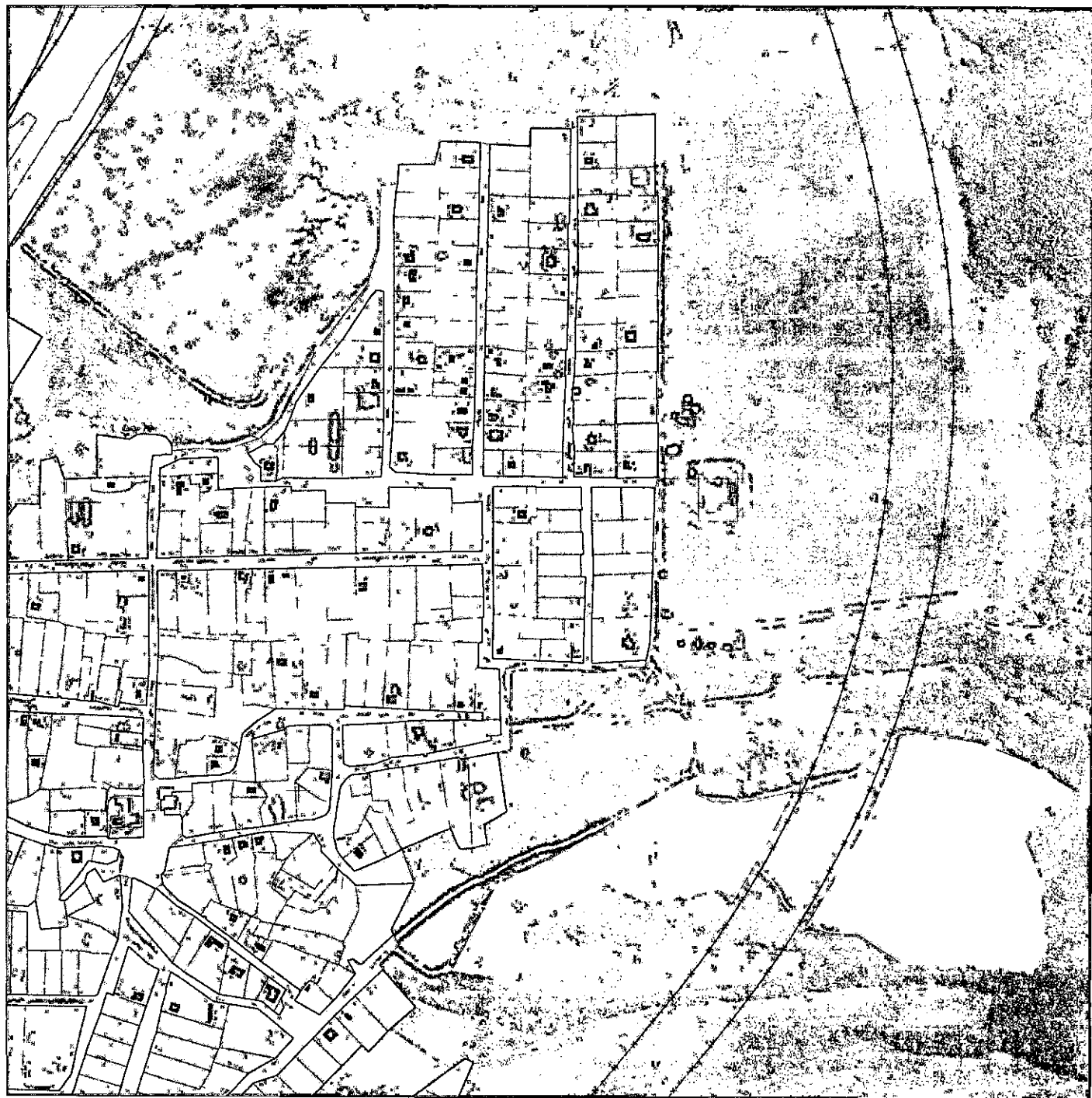




«Большинство предприятий, которые являются объектами исследования, имеют статус субъектов малого и среднего предпринимательства. В то же время, в исследовании участвуют и крупные предприятия, которые являются объектами исследования».

[illegible]





## Резервниге

Γράφει ο Γ. Μ. Μανωλάκης

## Условные обозначения

.....  
Граница между субъектами РФ сиротом федерального значения  
Госавтономия и Республикой Крым

Сведения Единого государственного реестра недвижимости

ПРЕДСТАВЛЕНИЕ

Объекты как интеллектуального

Красные линии

—\*— Отменяемые красные линии

— Действующие красные линии

— Устанавливаемые красные линии

## Планируемые элементы планово-расчетной структуры

Κατάσταση

Территория ведения гражданами собачьего хозяйства или содержания

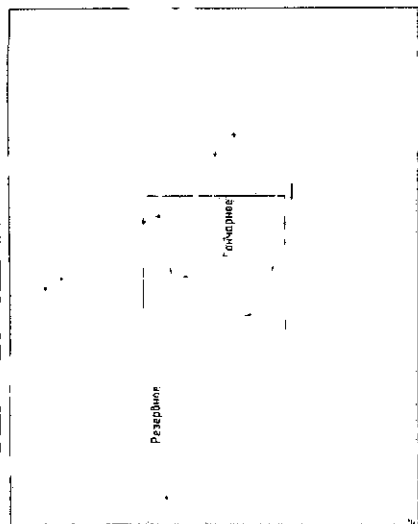
лично-бюджетная сеть

Территория общего пользования

Примечание: значения в скобках относятся к разнице между фактическим и плановым показателями

[illegible]





## Условные обозначения

- ..... граница между субъектами РФ городом федерального значения  
Севастополем и Республикой Крым

Сведения Единого государственного реестра недвижимости

- ГЛАВНЫЙ АДМИНИСТРАТОР

**Объекты капитального строительства**

Красные линии

- \*— Отменяемые красные линии  
— Действующие красные линии  
— Устанавливаемые красные линии

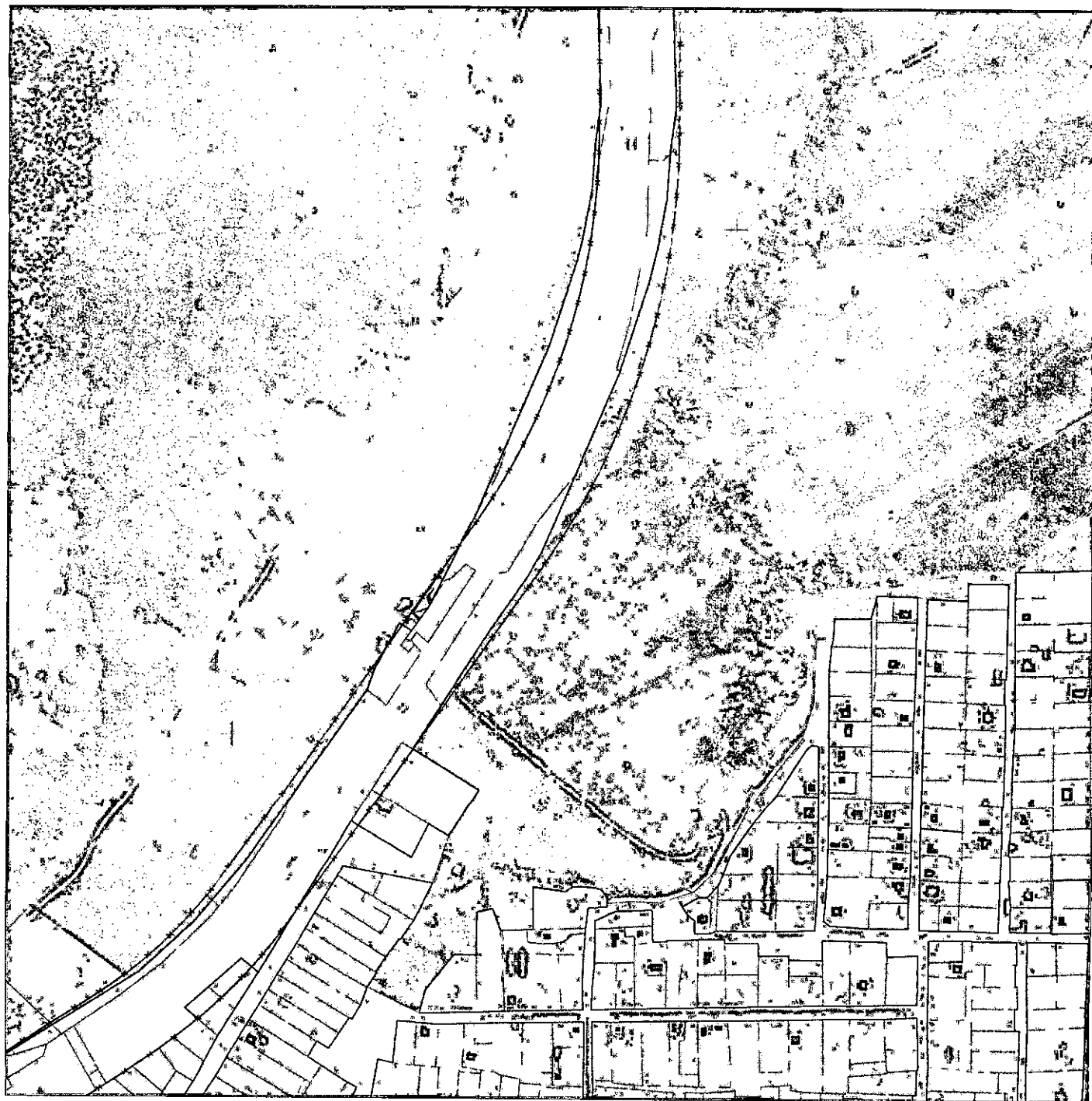
## Планируемые элементы планировочной структуры

- |         |   |                      |                               |
|---------|---|----------------------|-------------------------------|
| Квартал | Территория ведения гражданами садоводства или огородинчества для собственных нужд | Улично-дорожная сеть | Территория общего пользования |
|---------|---|----------------------|-------------------------------|

Применение сканов типа планшетного для измерения объектов капитального строительства осуществляется в связи с тем, что сканером плановых территорий не производится измерение типичных и разнородных объектов капитального строительства.

[illegible]





## Условные обозначения

..... Группы межл. субъектов РФ - заробот федерально значеня  
Севастополе и Республикой Крым

Сведения Единого государственного реестра недвижимости

Генеральный директор

Объекты изучения строения мексиканского

Красные линии

— Отменяемые красные линии

— Действующие красные линии

Устанавливаемые красные линии

### Планируемые элементы планировочной структуры

Квартал

Территория ведения гражданскими средствами для огороженности  
для собственных нужд

для собственных нужд

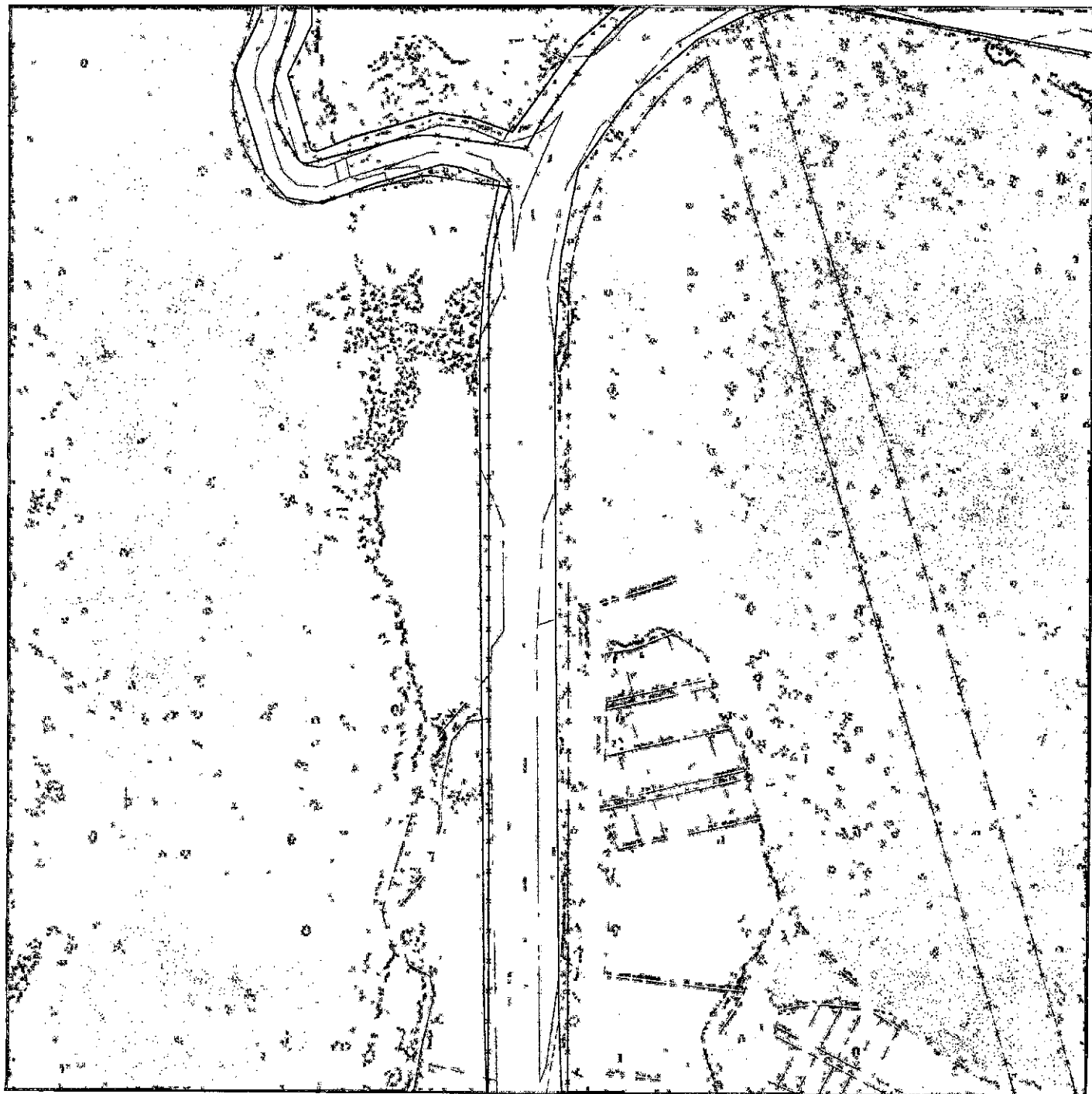
Улучно-броджас дэнь

Территория общего пользования

«Оценки, сделанные на основании данных о значении объектов капитального строительства, не учитывающих их фактического износа, не являются объективными и не позволяют определить реальную стоимость объектов капитального строительства».

[illegible]





សង្គម

### Условные обозначения

.....  
Граница между субъектами РФ - заробом федерального значения  
Сейдоголем и Республика Крым

Сведения Единого государственного реестра недвижимости

[illegible][illegible]

Красные линии

— Уменьшение критических линий

— Действующие красные линии —

— Установленные красные линии

### Планируемые элементы планировочной структуры

Квартал

Территория ведения брачных игр самцами собиралась для собственных нужд

ржїн хїяннхшлрлс ялр

Удмуртская Республика


Территория общего пользования

Полученные значения  $\sigma_{\text{нп}}$  и  $\sigma_{\text{нп}}^2$  для различных объектов и условий исследования в связи с тем, что проекторы плазмодисков не предназначены для измерения плазменных объектов капиллярного сечения, дабы

[illegible]



с. Гончарное Лист 29.9



### Условные обозначения

----- Граница между объектами РФ с разным федеральным значением  
Севастополю и Республике Крым

Сведения Единого государственного реестра недвижимости

Земельные участки  
Объекты капитального строительства

Красные линии

Отношение красные линии

Действующие красные линии

Установленные красные линии

Планируемые элементы планировочной структуры

Квартал

Территория бедствия граждан или оградительных сооружений для собственных нужд

Улично-дорожная сеть

Территория общего пользования

Примечание: Зоны, не имеющие разграничения объектов капитального строительства, за исключением в случае, если они являются объектами территории не градостроительного назначения, размещены на территории общего пользования.

Г.П.П. 29.9		Лист 29.9		Лист 29.9	
Вид	Масштаб	Дата	Исполнитель	Проверенный	Согласованный
Генеральный план	1:5000	2024	И.И.И.	И.И.И.	И.И.И.
Спецификация	1:5000	2024	И.И.И.	И.И.И.	И.И.И.
Число листов	29.9	29.9	29.9	29.9	29.9
Число листов	29.9	29.9	29.9	29.9	29.9
САНИТАРНО-ГИГИЕНЫ					



Lynedee

## Условия обслуживания

..... граница между субъектами РФ горбон феррпльного згччения  
Гедастополени и Республкой Крым

Сведения Единого государственного реестра недвижимости

Земельные участки

**Объекты капитального строительства**

Красные линии

—\*— Отменяемые красные линии

— Действующее красное платье

----- Установленные красные линии

## Планируемые элементы планировочной структуры

Квартали

Территория ведения гражданами собраний и для государственных нужд

для собственных нужд

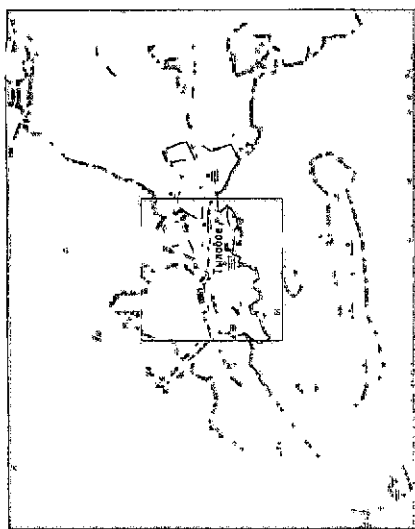
Улично-дорожная сеть

Территория общего пользования

Применение «роуз» зон для уменьшения размаха объема капиталовых вложений в связи с тем, что в течение последних пяти лет не было достигнуто разграничения объемов капитальных вложений

[illegible]





Условные обозначения

----- Граница между субъектами РФ – городом федерального значения  
Севастополем и Республикой Крым

Сведения Единого государственного реестра недвижимости

Земельные участки

**Объекты капитального строительства**

Красные линии

—\*— Отменяемые красные линии

— Действующие красные линии

— Устанавливаемые красные линии

## Планируемые элементы планировочной структуры

Κατάσταση

Территория ведения гражданскому судопроизводству или оговоренности

для собственных нужд

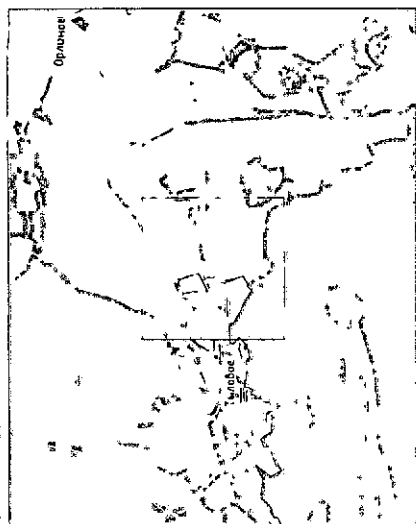
Улично-дорожная сеть

Территория общего пользования

Примечание: графики так называемого различия объектов капитала по сравнению с тем, что произошло по сравнению с объектами, не предусматривают различия в размерах объектов капитала.

[illegible]





### Условные обозначения

.....  
Граница между субъектами РФ – горбном федеральног эндчния  
Седастополем и Республикой Крым

Сведения Единого государственного реестра недвижимости

Земельный участок

**0679794**

Красные линии

—♦— Стеняемые классные двери

— Действующие красные линии

— **Использованные красные линии**

Політичні елементи підприємств стікаються

K888888

Территория ведения гражданами садоводства или огородничества

для собственных нужд

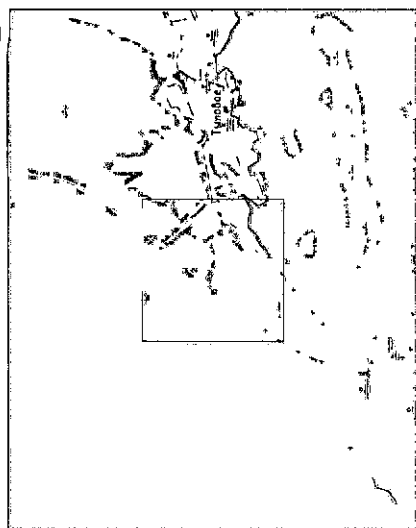
Уплываю-роджыя

Классификация по частоте возникновения

Тренировки в этом зале проводятся по индивидуальной программе, в зависимости от целей клиента. Занятия проводятся в зале с тренером, который подбирает упражнения и нагрузку в зависимости от уровня подготовки клиента.

[illegible]





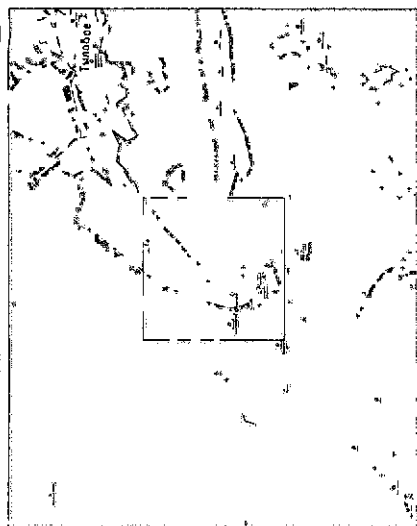
являются одними из основных

- |   |   |
|---|---|
| Граница между субъектами РФ – городом федерального значения Севастополем и Республикой Крым | Граница между субъектами РФ – городом федерального значения Севастополем и Республикой Крым |
| Земельные участки   | Земельные участки   |
| Объекты капитального строительства  | Объекты капитального строительства  |
| Красные линии   | Красные линии   |
| Отмеченные красные линии  | Отмеченные красные линии  |
| Действующие красные линии   | Действующие красные линии   |
| Установленные красные линии   | Установленные красные линии   |
| Планировочные элементы планировочной структуры  | Планировочные элементы планировочной структуры  |
| Квартал   | Квартал   |
| Территория ведения гражданами садоводства или огороженности для садовых нужд                | Территория ведения гражданами садоводства или огороженности для садовых нужд                |
| Улично-дворовая сеть  | Улично-дворовая сеть  |
| Территория общего пользования   | Территория общего пользования   |

добрый вечер, уважаемые коллеги! Сегодня мы обсудим тему: «Влияние изменения объема капиталовложений предприятия на изменение спроса на продукцию». В своем докладе я рассмотрю, как изменение объема капиталовложений влияет на спрос на продукцию предприятия.

[illegible]





**Условные обозначения**

-----  
Граница между субъектами РФ - городом федерального значения  
Среднеазиатским и Республикой Крым

## Сведения Единого государственного реестра недвижимости

- Земельные участки  
Объекты капитального строительства  
Красные линии  
Отмеченные красные линии  
Действующие красные линии  
Упавшие/введенные красные линии

### Планируемые элементы плановой структуры

- |   |  |
|---|--|
| Квартал   |  |
| Территория ведения гражданами садоводства или огородничества для собственных нужд |  |
| Условно-дорожная сеть   |  |
| Территория общего пользования   |  |

Примечание: значения для каждого объекта размещены в связи с тем, что в рамках классификации нетрудно различить влияние на предприятия различного объектного фактора.

[illegible]





## Условные обозначения

..... Граница между субъектами РФ - городом федерального значения  
Севастополем и Республикой Крым

Сведения Единого государственного реестра недвижимости

Земельные участки

Объекты капитального строительства

Красные линии

—•— Отменяемые красные линии

— Действующие красные линии

— **Установленные красные линии**

### Планируемые элементы плановой структуры

Квартал

Территория ведения гражданами садоводства или огородничества для собственных нужд

एशिय वनजोड-ओन्लिन  
एशिय खेयनओन्लिन क्ल

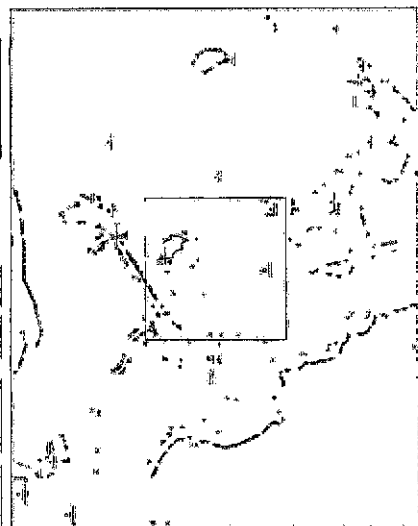
Территория общего пользования

1

Принимая во внимание тот факт, что объем строительства в связи с тем, что в настоящее время планируется увеличение капитальных вложений в различные отрасли народного хозяйства, будет увеличиваться, то в настоящее время целесообразно рассмотреть возможность финансирования строительства в соответствии с программой, одобренной Советом Министров СССР.

[illegible]





## Условные обозначения

- .....  
Граница между субъектами РФ горбач федерального значения  
Седьмого и Республики Крым

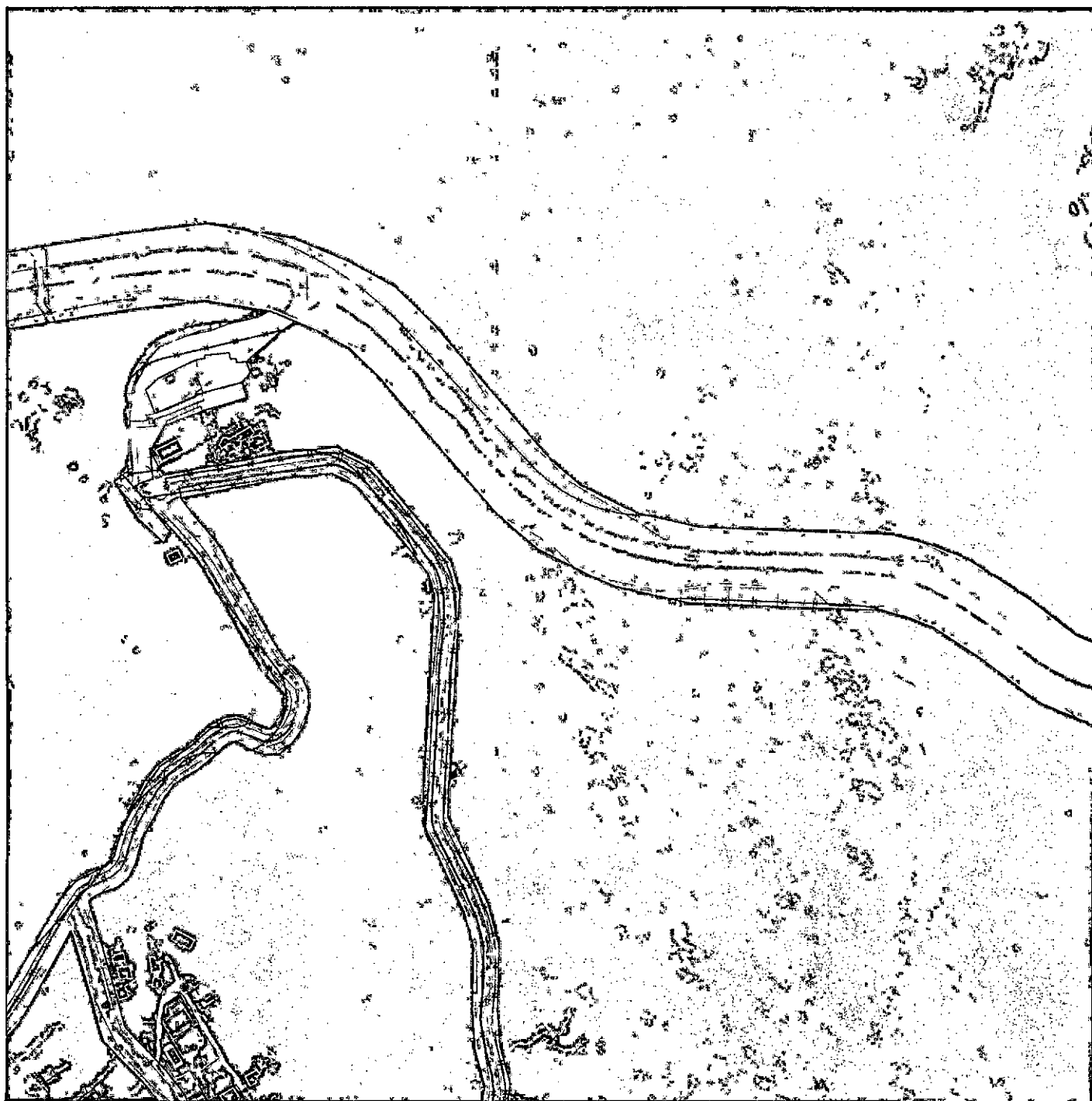
## Сведения Единого государственного реестра недвижимости

- Земельные участки  
Объекты капитального строительства  
Красные линии  
Отменяемые красные линии  
Действующие красные линии  
Устанавливаемые красные линии

## Планируемые элементы планировочной структуры

- |   |  |
|---|--|
| Квартал   |  |
| Территория ведения гражданами садоводства или огородничества для собственных нужд |  |
| Улично-дворовая сеть  |  |
| Территория общего пользования   |  |

Тренинговые программы для планирования размещения объектов капитального строительства в связи с тем, что фрагмент планировки территории не предусматривает размещения объектов капитального строения, с/п/д

[illegible]



.....  
Граница между субъектами РФ – городом федерального значения  
Самостополем и Республикой Крым

Сведения Единого государственного реестра недвижимости

Земельный участок

Объекты капитального строительства

Красные линии

Отменяемые красные линии

— Действующие красные линии

— Установленные красные линии

Планируемые элементы планировочной структуры

Кварнал

Территория ведения гражданскими садоводства или огородничества для собственных нужд

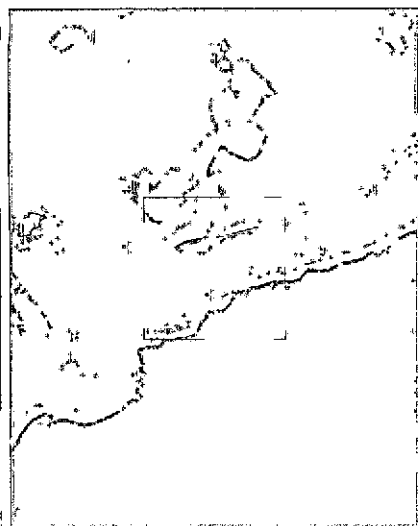
РЖПН ХҮҮННЭРШЭЭД ЯВР

[illegible]

Примечание: значения для планирования размещения объектов капитала многовариантного, отражающего связь с тем, что проекты газификации территории не предусматривают размещения объектов капитального строительства.

[illegible]





## Условные обозначения

-----  
Граница между субъектами РФ - городом федерального значения  
Севастополем и Республикой Крым

## Сведения Единого государственного реестра недвижимости

- Земельные участки
- Объекты недвижимого имущества

Красные линии

- Отменяемые красные линии  
— Действующие красные линии  
— Установливаемые красные линии


### Планируемые элементы планово-роочной структуры

- |         |  |                      |                               |
|---------|--|----------------------|-------------------------------|
| Квартал | Территория владения гражданами садоводства или огородничества для собственных нужд | Улично-дворовая сеть | Территория общего пользования |
|---------|--|----------------------|-------------------------------|

Тринадцатые эриетры эки плазмидного размещения объемах клонального строения либо окислительной в связи с тем, что фракции плазмидных эриетр не продуцируют размещение плазмидных клонального строения либо.

[illegible]





## Условные обозначения

- Граница между объектами РФ – городом федерального значения Севастополем и Республикой Крым
- Сведения Единого государственного реестра недвижимости
- Зачерненные участки
- Объекты капитального строительства
- Красные линии
- Отмеченные красные линии
- Действующие красные линии
- Установленные красные линии
- Планируемые элементы планировочной структуры
- Кварталы
- Территория ведения гражданами садоводства или огородничества для собственных нужд
- Улично-дорожная сеть
- Территория общего пользования

Примечание: зная эти характеристики различия объектов капитального строительства, инвесторы в связи с тем что проектом планировки территории не предусмотрено изменение планируемых и размещенных объектов капитального строительства

[illegible]





## Числовые обозначения

- ..... Граница между субъектами РФ городом федерального значения  
Севастополем и Республикой Крым

## Звездения Единого государственного реестра недвижимости

- Земельные участки

документы каталога строительных

- Красные линии  
—•— Отменяемые красные линии  
— Действующие красные линии  
— Установленные красные линии

Данный элемент является частью

- Квартал
- Территория ведения гражданами садоводства или огородничества для собственных нужд
- Условно-дорожная сеть
- Территория общего пользования

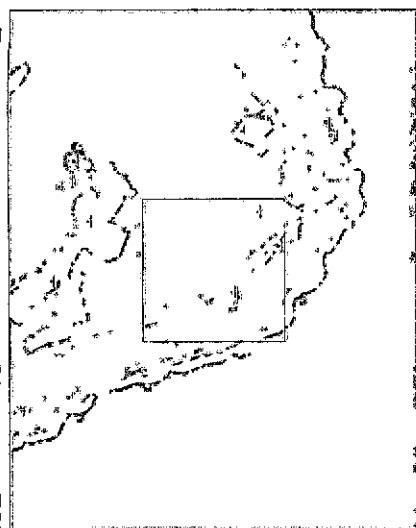
Уменьшение стоимости зон планируемого размещения объектов строительства обусловлено в связи с тем, что проектом планировки территории не предусмотрено размещение планируемых к размещению объектов капитального строительства.

[illegible]









## Условные обозначения

.....  
Граница между субъектами РФ – городом федерального значения  
Седьмостопом и Республикой Крым

Сведения Единого государственного реестра недвижимости

Земельные участки

Удьяежы конушдынызо стронельсго

Қосымша 1

Умножение и деление на 10

Восстановление кривизны позвоночника

—  
Ученые утверждают, что  
исследования показывают

### Планируемые элементы планировочной структуры

квартал

Территория ведения гражданами садоводства или огородничества

для собственных нужд

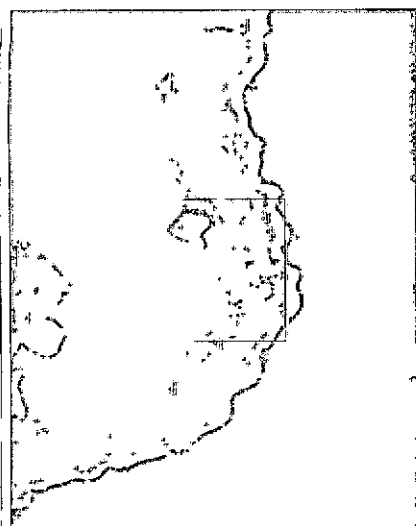
ЭШЭЭ ЯТНЖДОГ-ЭНЬЛИК

ЯНДРОЕВУЮ ОБЩУЮ ЯНДРОДДА I

Применения принципов планирования в строительстве в связи с тем что фактом планировки строительства не предусмотрено изменение объема строительства

[illegible]





## Числовые обозначения

.....  
Граница между субъектами РФ – городом федерального значения  
Севастополем и Республикой Крым

Сведения Единого государственного реестра недвижимости

Земельные участки

Объекты капитального строительства

Красные линии

— Определение —

— Действительно красные линии

Установленные красные линии

Продолжение заявления о предоставлении сведений о доходах и имуществе за последние три года

Κατάσταση

Территория ведения гражданскому садоводству или огородничеству

для собраний и др.

94322 ЯДНЖОДРО-ОНЬЛНБ

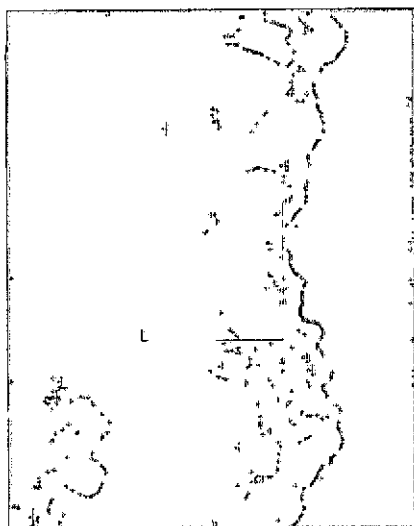
**KINDNESS AND COMPASSION**

различиях в отношении размещения объектов капитала много стран, где отсутствует связь с тем, что российские предприятия жадно истребляют и размещают в различных объектах капиталов.

[illegible]



с. Тыловое. Лист 30.15



### Условные обозначения

----- Граница между субъектами РФ - городами федерального значения  
 Севастополем и Республикой Крым

Сведения Единого государственного реестра недвижимости

□ Земельные участки  
 □ Объекты капитального строительства

### Красные линии

— Ограничение красные линии  
 — Действующие красные линии  
 — Устанавливаемые красные линии

### Планировочные элементы планировочной структуры

□ Квартал  
 □ Территория бедения гражданскими садоводства или огородничества для собственных нужд  
 □ Улично-дорожная сеть  
 □ Территория общего пользования

Примечание: в границах территории размещения объектов капитального строительства, расположенных в границах территории, на территории которой не предусмотрены размещения планируемые и размещения объектов капитального строительства.

Г.З. ПЛТ-ОУИ			
№	Вид	Дат.	Тит.
1	Земельный участок	22.05	10
2	Объект недвижимости	22.05	10
3	Объект недвижимости	22.05	10
4	Объект недвижимости	22.05	10
5	Объект недвижимости	22.05	10
6	Объект недвижимости	22.05	10
7	Объект недвижимости	22.05	10
8	Объект недвижимости	22.05	10
9	Объект недвижимости	22.05	10
10	Объект недвижимости	22.05	10
11	Объект недвижимости	22.05	10
12	Объект недвижимости	22.05	10
13	Объект недвижимости	22.05	10
14	Объект недвижимости	22.05	10
15	Объект недвижимости	22.05	10
16	Объект недвижимости	22.05	10
17	Объект недвижимости	22.05	10
18	Объект недвижимости	22.05	10
19	Объект недвижимости	22.05	10
20	Объект недвижимости	22.05	10
21	Объект недвижимости	22.05	10
22	Объект недвижимости	22.05	10
23	Объект недвижимости	22.05	10
24	Объект недвижимости	22.05	10
25	Объект недвижимости	22.05	10
26	Объект недвижимости	22.05	10
27	Объект недвижимости	22.05	10
28	Объект недвижимости	22.05	10
29	Объект недвижимости	22.05	10
30	Объект недвижимости	22.05	10
31	Объект недвижимости	22.05	10
32	Объект недвижимости	22.05	10
33	Объект недвижимости	22.05	10
34	Объект недвижимости	22.05	10
35	Объект недвижимости	22.05	10
36	Объект недвижимости	22.05	10
37	Объект недвижимости	22.05	10
38	Объект недвижимости	22.05	10
39	Объект недвижимости	22.05	10
40	Объект недвижимости	22.05	10
41	Объект недвижимости	22.05	10
42	Объект недвижимости	22.05	10
43	Объект недвижимости	22.05	10
44	Объект недвижимости	22.05	10
45	Объект недвижимости	22.05	10
46	Объект недвижимости	22.05	10
47	Объект недвижимости	22.05	10
48	Объект недвижимости	22.05	10
49	Объект недвижимости	22.05	10
50	Объект недвижимости	22.05	10
51	Объект недвижимости	22.05	10
52	Объект недвижимости	22.05	10
53	Объект недвижимости	22.05	10
54	Объект недвижимости	22.05	10
55	Объект недвижимости	22.05	10
56	Объект недвижимости	22.05	10
57	Объект недвижимости	22.05	10
58	Объект недвижимости	22.05	10
59	Объект недвижимости	22.05	10
60	Объект недвижимости	22.05	10
61	Объект недвижимости	22.05	10
62	Объект недвижимости	22.05	10
63	Объект недвижимости	22.05	10
64	Объект недвижимости	22.05	10
65	Объект недвижимости	22.05	10
66	Объект недвижимости	22.05	10
67	Объект недвижимости	22.05	10
68	Объект недвижимости	22.05	10
69	Объект недвижимости	22.05	10
70	Объект недвижимости	22.05	10
71	Объект недвижимости	22.05	10
72	Объект недвижимости	22.05	10
73	Объект недвижимости	22.05	10
74	Объект недвижимости	22.05	10
75	Объект недвижимости	22.05	10
76	Объект недвижимости	22.05	10
77	Объект недвижимости	22.05	10
78	Объект недвижимости	22.05	10
79	Объект недвижимости	22.05	10
80	Объект недвижимости	22.05	10
81	Объект недвижимости	22.05	10
82	Объект недвижимости	22.05	10
83	Объект недвижимости	22.05	10
84	Объект недвижимости	22.05	10
85	Объект недвижимости	22.05	10
86	Объект недвижимости	22.05	10
87	Объект недвижимости	22.05	10
88	Объект недвижимости	22.05	10
89	Объект недвижимости	22.05	10
90	Объект недвижимости	22.05	10
91	Объект недвижимости	22.05	10
92	Объект недвижимости	22.05	10
93	Объект недвижимости	22.05	10
94	Объект недвижимости	22.05	10
95	Объект недвижимости	22.05	10
96	Объект недвижимости	22.05	10
97	Объект недвижимости	22.05	10
98	Объект недвижимости	22.05	10
99	Объект недвижимости	22.05	10
100	Объект недвижимости	22.05	10

Г.З. ПЛТ-ОУИ

№

Вид

Дат.

Тит.

№

Вид

Дат.

Тит.

№

Вид

Дат.

Тит.

№

Вид

Дат.

Тит.

№

Вид

Дат.

Тит.

№

Вид

Дат.

Тит.

№

Вид

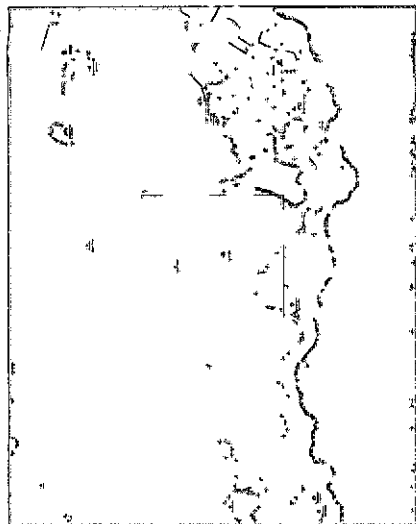
Дат.

Тит.

№

Вид














## Ключевые обозначения

- .....  
Граница между субъектами РФ – городом федерального значения  
Севастополем и Республикой Крым

Сведения Единого государственного реестра недвижимости

- |   |                                    |
|---|------------------------------------|
|  | Земельные участки                  |
|  | Объекты капитального строительства |
| <b>Красные линии</b>  |                                    |
|  | Отменяемые красные линии           |
|  | Действующие красные линии          |
|  | Устанавливаемые красные линии      |

### Планируемые элементы планировочной структуры

- |   |   |
|---|---|
|  | Кхартал   |
|  | Территория бедения враждными саоводство или озгородничество<br>для собственных нужд |
|  | Улично-дорожная сеть  |
|  | Территория общего пользования   |

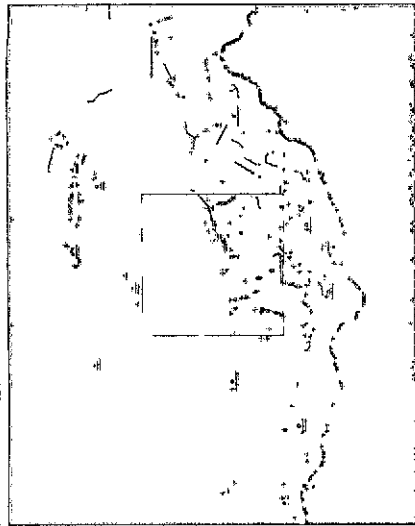
Появление эргодичности в динамическом объекте приводит к следующим результатам:

Поискам различий: эргодичность не позволяет различать индивидуальности различных объектов, поэтому не позволяет различать объекты, различающиеся эргодичностью.

[illegible]



с. Тыловое, лист 30.17



### Условные обозначения

----- Граница между субъектами РФ - городом федерального значения Севастополем и Республикой Крым

Сведения Единого государственного реестра недвижимости

□ Земельные участки

▢ Объекты капитального строительства

Красные линии

— Ограничения красные линии

— Действующие красные линии

— Устанавливаемые красные линии

Планируемые элементы планировочной структуры

□ Квартал

□ Территория ведения гражданами садоводства или огородничества для собственных нужд

□ Улично-дорожная сеть

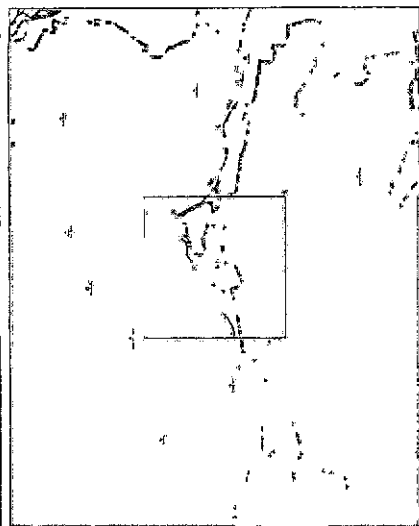
□ Территория общего пользования

Примечание: границы зон планирования размещены в границах кадастровых территорий, расположенных в границах листа. Проект планировки территории не предусматривает размещения планируемых и размещенных объектов капитального строительства.










Г.П. - П.П. - О.П.П.									
Итого	Земельные участки	Объекты капитального строительства	Квартал	Территория ведения гражданами садоводства или огородничества для собственных нужд	Улично-дорожная сеть	Территория общего пользования	Площадь	Лист	Листов
1000	1000	1000	1000	1000	1000	1000	1000	30	202
Итого							1000	30	
Итого							1000	30	
Итого							1000	30	
Итого							1000	30	
Итого							1000	30	
Итого							1000	30	
Итого							1000	30	

Итого 12 000





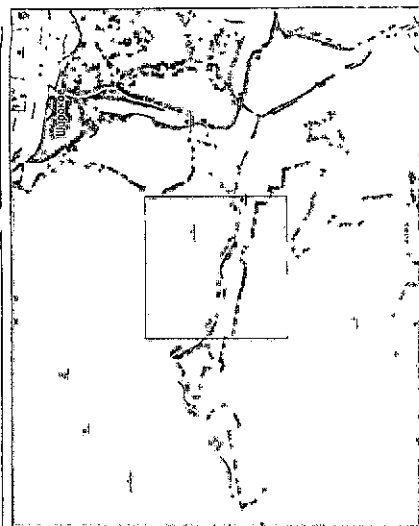
### Условные обозначения

- ..... Граница между субъектами РФ – городом федерального значения  
 Севастополем и Республикой Крым
- Сведения Единого государственного реестра недвижимости
-  Земельные участки  
 Объекты капитального строительства
- Красные линии
-  Отмеченные красные линии  
 Действующие красные линии  
 Частноиспользуемые красные линии
- Планируемые элементы планировочной структуры
-  Квадрат  
 Территория ведения гражданами садоводства или огородничества для собственных нужд  
 Улично-дорожная сеть  
 Территория общего пользования

Применение эрратизмов в культурном отношении является объектом изучения в сфере этнографии. В настоящее время в этнографии наблюдается тенденция к различению понятий «этнографический объект» и «этнографический субъект».

[illegible]





## Условные обозначения

..... Граница между субъектами РФ – городом федерального значения  
Севастополем и Республикой Крым

Сведения Единого государственного реестра недвижимости

Земельный участок

Объекты жилищно-коммунального хозяйства

Красные линии

—\*— Отменяемые красные линии

— Действующие красные линии

Установленные красные линии

### Планируемые элементы планировочной структуры

Κθαρτά

Территория ведения гражданами садоводства или огородничества для собственных нужд

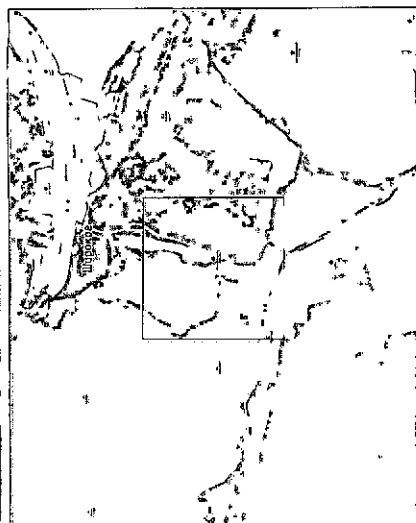
Улично-дорожная сеть

**Территория общего пользования**










Применение в качестве тарн пластмассового строительного материала в связи с тем, что в процессе эксплуатации не производится размещения пластмассовых изделий в помещениях.

[illegible]





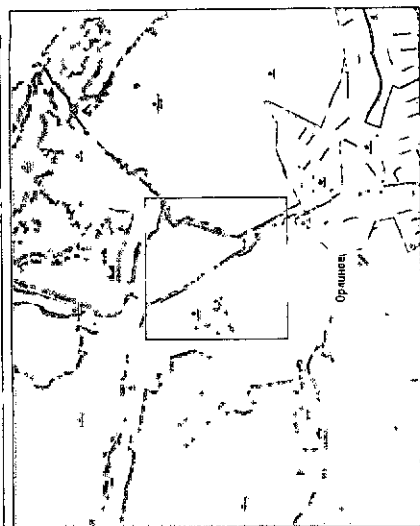
### Условные обозначения

- |   |   |                               |
|---|---|-------------------------------|
| .....   | Граница между субъектами РФ   | городам федерального значения |
|   | Севастополем и Республикой Крым   |                               |
|   | Ведения Единого государственного реестра недвижимости                             |                               |
|    | Земельные участки   |                               |
|    | Объекты капитального строительства  |                               |
|   | Красные линии   |                               |
|    | Отмеченные красные линии  |                               |
|    | Действующие красные линии   |                               |
|    | Устанавливаемые красные линии   |                               |
|   | Планируемые элементы планировочной структуры                                      |                               |
|   | Квартал   |                               |
|  | Территория ведения гражданами садоводства или огородничества для собственных нужд |                               |
|  | Улично-дворовая сеть  |                               |
|  | Территория общего пользования   |                               |

применение средств индивидуальной защиты, а также соблюдение правил техники безопасности и правил поведения в чрезвычайных ситуациях.

[illegible]














## Условия обеспечения

- Граница между субъектами РФ – зарекомендованная  
Себастополем и Республикой Крым

Сведения Единого государственного реестра недвижимости

-  Земельные участки  
 Объекты капитального строительства  
 Красные линии  
 Отменяемые красные линии  
 Действующие красные линии  
 Устанавливаемые красные линии

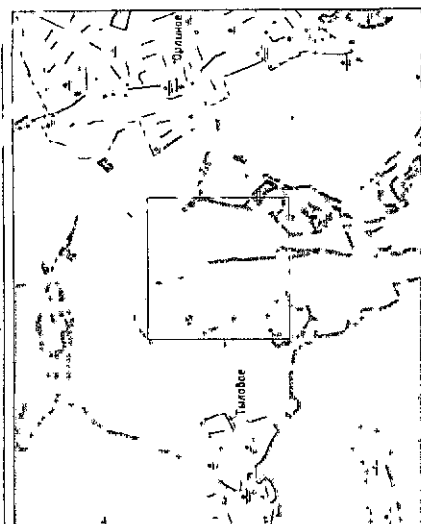
## Планируемые элементы плановой структуры

- |   |   |
|---|---|
|  | Хвортал   |
|  | Территория ведения гражданами садоводства или огородничества для собственных нужд |
|  | Улично-дорожная сеть  |
|  | Территория общего пользования   |

Применение элементов зон планирования различия объектов капитального строительства в связи с тем что в одном из объектов и территории не предусмотрено планирование различия объектов капитального строительства

[illegible]





## Условные обозначения

- ..... Граница между субъектами РФ - городом федерального значения  
Севастополем и Республикой Крым

Сведения Единого государственного реестра недвижимости

- Земельные участки

[illegible]

Красные линии

— \* —  
Опнелые красные лунли

— Действующие красные линии

Установка красные линии

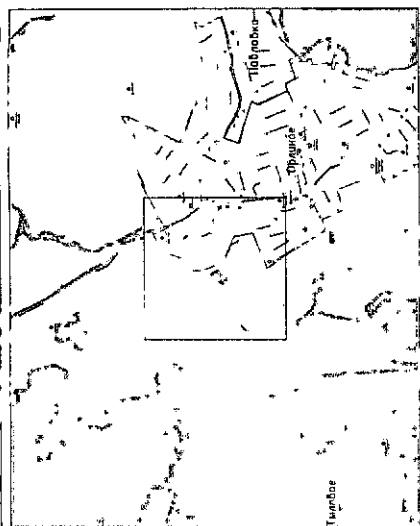
## Планируемые элементы планировочной структуры

- |         |   |                      |                               |
|---------|---|----------------------|-------------------------------|
| Квартал | Территория ведения гражданами садоводства или огородничества для собственных нужд | Улично-дворовая сеть | Территория общего пользования |
|---------|---|----------------------|-------------------------------|

Примечание: зрелищный зон планируемого размещения объектов капитального строительства, описываемый в связи с тем, что фрагмент планировки территории не предусматривает размещения объектов капитального строительства.

ТЗ-ПМТ-00014									
Информация об исследовании: исследование на наличие антител к возбудителю малярии (Plasmodium falciparum) в сыворотке крови методом иммунофлюоресценции. Исследование на наличие антител к возбудителю малярии (Plasmodium falciparum) в сыворотке крови методом иммунофлюоресценции.									
№	Имя	Фамилия	Пол	Дата рождения	Дата исследования	Результат	Подпись	Подпись	Подпись
21	Иван	Иванов	М	21.03.85	21.03.85	Отрицательный	Иванов	Иванов	Иванов
22	Петров	Петров	М	22.03.85	22.03.85	Отрицательный	Петров	Петров	Петров
23	Сидоров	Сидоров	М	23.03.85	23.03.85	Отрицательный	Сидоров	Сидоров	Сидоров
24	Климов	Климов	М	24.03.85	24.03.85	Отрицательный	Климов	Климов	Климов
25	Мухоморов	Мухоморов	М	25.03.85	25.03.85	Отрицательный	Мухоморов	Мухоморов	Мухоморов
26	Попов	Попов	М	26.03.85	26.03.85	Отрицательный	Попов	Попов	Попов
27	Смирнов	Смирнов	М	27.03.85	27.03.85	Отрицательный	Смирнов	Смирнов	Смирнов
28	Виноградов	Виноградов	М	28.03.85	28.03.85	Отрицательный	Виноградов	Виноградов	Виноградов
29	Зинченко	Зинченко	М	29.03.85	29.03.85	Отрицательный	Зинченко	Зинченко	Зинченко
30	Кузнецов	Кузнецов	М	30.03.85	30.03.85	Отрицательный	Кузнецов	Кузнецов	Кузнецов
31	Лебедев	Лебедев	М	31.03.85	31.03.85	Отрицательный	Лебедев	Лебедев	Лебедев
32	Павлов	Павлов	М	32.03.85	32.03.85	Отрицательный	Павлов	Павлов	Павлов
33	Селезнев	Селезнев	М	33.03.85	33.03.85	Отрицательный	Селезнев	Селезнев	Селезнев
34	Тихонов	Тихонов	М	34.03.85	34.03.85	Отрицательный	Тихонов	Тихонов	Тихонов
35	Фролов	Фролов	М	35.03.85	35.03.85	Отрицательный	Фролов	Фролов	Фролов
36	Харченко	Харченко	М	36.03.85	36.03.85	Отрицательный	Харченко	Харченко	Харченко
37	Цыганов	Цыганов	М	37.03.85	37.03.85	Отрицательный	Цыганов	Цыганов	Цыганов
38	Чайков	Чайков	М	38.03.85	38.03.85	Отрицательный	Чайков	Чайков	Чайков
39	Шевченко	Шевченко	М	39.03.85	39.03.85	Отрицательный	Шевченко	Шевченко	Шевченко
40	Щербина	Щербина	М	40.03.85	40.03.85	Отрицательный	Щербина	Щербина	Щербина
41	Юрьев	Юрьев	М	41.03.85	41.03.85	Отрицательный	Юрьев	Юрьев	Юрьев
42	Яковлев	Яковлев	М	42.03.85	42.03.85	Отрицательный	Яковлев	Яковлев	Яковлев
43	Яковлев	Яковлев	М	43.03.85	43.03.85	Отрицательный	Яковлев	Яковлев	Яковлев
44	Яковлев	Яковлев	М	44.03.85	44.03.85	Отрицательный	Яковлев	Яковлев	Яковлев
45	Яковлев	Яковлев	М	45.03.85	45.03.85	Отрицательный	Яковлев	Яковлев	Яковлев
46	Яковлев	Яковлев	М	46.03.85	46.03.85	Отрицательный	Яковлев	Яковлев	Яковлев
47	Яковлев	Яковлев	М	47.03.85	47.03.85	Отрицательный	Яковлев	Яковлев	Яковлев
48	Яковлев	Яковлев	М	48.03.85	48.03.85	Отрицательный	Яковлев	Яковлев	Яковлев
49	Яковлев	Яковлев	М	49.03.85	49.03.85	Отрицательный	Яковлев	Яковлев	Яковлев
50	Яковлев	Яковлев	М	50.03.85	50.03.85	Отрицательный	Яковлев	Яковлев	Яковлев
51	Яковлев	Яковлев	М	51.03.85	51.03.85	Отрицательный	Яковлев	Яковлев	Яковлев
52	Яковлев	Яковлев	М	52.03.85	52.03.85	Отрицательный	Яковлев	Яковлев	Яковлев
53	Яковлев	Яковлев	М	53.03.85	53.03.85	Отрицательный	Яковлев	Яковлев	Яковлев
54	Яковлев	Яковлев	М	54.03.85	54.03.85	Отрицательный	Яковлев	Яковлев	Яковлев
55	Яковлев	Яковлев	М	55.03.85	55.03.85	Отрицательный	Яковлев	Яковлев	Яковлев
56	Яковлев	Яковлев	М	56.03.85	56.03.85	Отрицательный	Яковлев	Яковлев	Яковлев
57									





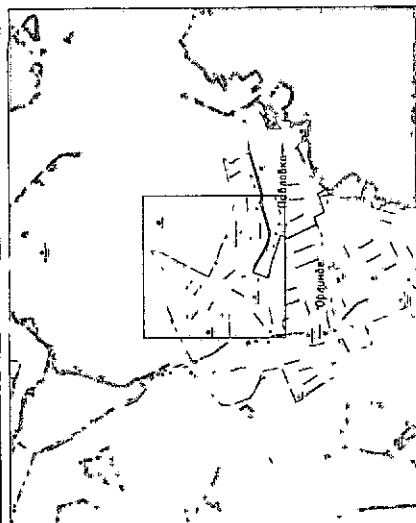
### Условные обозначения

- ..... Гранити между субъектами РФ - городом федерального значения  
Севастополем и Республикой Крым
- Сведения Единого государственного реестра недвижимости
- ☐ Земельные участки
- ☐ Объекты капитального строительства
- Красные линии
- Опмеченные красные линии
- Действующие красные линии
- Устанавливаемые красные линии
- Планируемые элементы планировочной структуры
- Квартал
- Территория ведения гражданами садоводства или огородничества для собственных нужд
- Улично-дорожная сеть
- Территория общего пользования

Принципиальные ошибки зон планирования размещения объектов капитального строительства в связи с тем, что в проектах планировки территории не предусмотрено разграничения планировочных и разнородных объектов капитального строительства.

[illegible]





## Условные обозначения

..... Граница между субъектами РФ городом федерального значения  
Севастополем и Республикой Крым

Сведения Единого государственного реестра недвижимости

Земельная кадастра

Объекты капитального строительства

Красные линии

—♦— Отменяемые красные линии

— Действующие красные лужи —

— Устанавливаемые красные линии

Планируемые элементы производочной структуры:

K800304

Территория ведения граждами садоводства или озоробничества

для собственных нужд

Ученно-образовательный центр

**Терминалы**

Повышение доли владения за счет приобретения дополнительных акций капитального фонда осуществляется в соответствии с законодательством Российской Федерации о ценных бумагах.

[illegible]





## Условные обозначения

- Граница между субъектами РФ – городом федерального значения  
Севастополем и Республикой Крым

## Сведения Единого государственного реестра недвижимости

- Земельные участки

**Объекты капитального строительства**

Красные линии

- Отменяемые красные линии  
— Действующие красные линии  
— Установленные красные линии

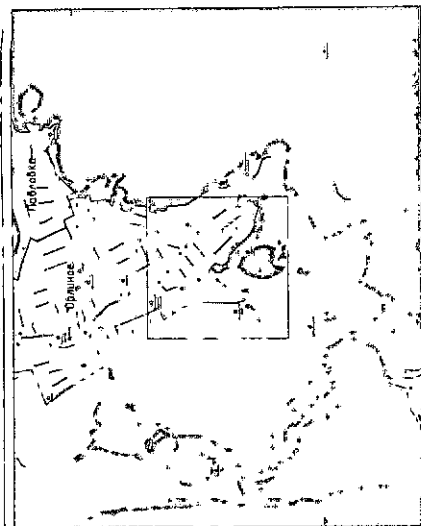
Полные элементы логического столбца

- |         |  |                      |                               |
|---------|--|----------------------|-------------------------------|
| Квартал | Территория ведения хозяйства садоводства или огородничества для собственных нужд | Улично-дорожная сеть | Территория общего пользования |
|---------|--|----------------------|-------------------------------|

примечание: записи зон планирования размещения объектов строятся по следующему принципу: «факторы планировки территории, не требующие размещения планировки и размещения объектов капитального строительства».

[illegible]





Январь 2009 года

..... Граница между субъектами РФ - городом федерального значения  
Севастополем и Республикой Крым

Сведения Единого государственного реестра недвижимости

Земельные участки

Объекты жилищного строительства

Красные линии

—\*— Отменяемые красные линии

— Действующие красные линии

— Установленные красные линии

## Планируемые элементы планировочной структуры

**K80mqa**

Территория ведения гражданами собраний или организаций для собственных нужд

для собственных нужд

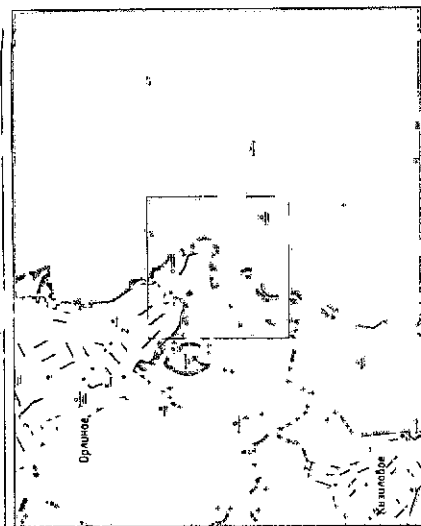
ЭЛЕМЕНТЫ

Генеральный директор ООО «Сибирский завод минеральных удобрений»

Пренебрежение законами зон планирования размещения объектов капитального строительства обусловливает в связи с тем, что в проектах планировки территории не предусмотрено разделение планируемых к размещению объектов капитального строительства.

[illegible]





## Условные обозначения

..... Граница между субъектами РФ городом федерального значения Севастополем и Республикой Крым

## Сведения Единого государственного реестра недвижимости

Земельные участки

Объекты капитального строительства

Красные линии

Отменяемые красные линии

— Действующие красные линии

— Установка вводимые красные линии

### Планируемые элементы плановочной структуры

Χάρτης

Территория ведения гражданского судопроизводства для государственных нужд

для содержания и

אם אתם מעוניינים להצטרף לרשימת החדשות שלנו, אנא מלאו את הפרטים הבאים:


**Abstract**

Тринадцать промисловых зон и конурбационных объектов капитального строительства рассматриваются в главе 7, в том числе трехмиллионной территории не принадлежащей к разнородным объектам планировки и разнородного назначения.

№ п/п	Наименование	Единица измерения	Количество	Стоимость, руб.
1	Материалы	кг	100	10000
2	Зарплата	чел.час	100	10000
3	Эксплуатационные расходы	руб.	100	10000
4	Прочие расходы	руб.	100	10000
5	Итого			40000



с. Орлиное. Лист 31.11



### Условные обозначения

----- Граница между субъектами РФ - граница федерального значения  
 ---- Себастополь и Республика Крым

Сведения Единого государственного реестра недвижимости

Земельные участки

Объекты капитального строительства

Красные линии

Отмененные красные линии

Действующие красные линии

Устанавливаемые красные линии

Планируемые элементы планировочной структуры

Квартал

Территория ведения гражданами садоводства или огородничества для собственных нужд

Улично-дорожная сеть


Территория общего пользования

Примечание: границы зон планируемого размещения объектов капитального строительства устанавливаются в соответствии с документами, утвержденными органами государственной власти Республики Крым, в том числе органами местного самоуправления, на основании которых осуществляются градостроительное зонирование, планировка территории, размещение объектов капитального строительства.

ГЗ-ПТ-ОРИН									
Лист	Квартал	Масштаб	Дата	Исполнитель	Проверенный	Утвержденный	Согласованный	Согласованный	Согласованный
31.11	202	1:500	202	И.И.И.	И.И.И.	И.И.И.	И.И.И.	И.И.И.	И.И.И.
Чертеж планировки территории									
Масштаб 1:500									







## Условные обозначения

- ..... Граница между субъектами РФ – горизонт федерального значения  
Севастополю и Республике Крым

Сведения Единого государственного реестра недвижимости

- Земельные участки

Объекты капитального строительства

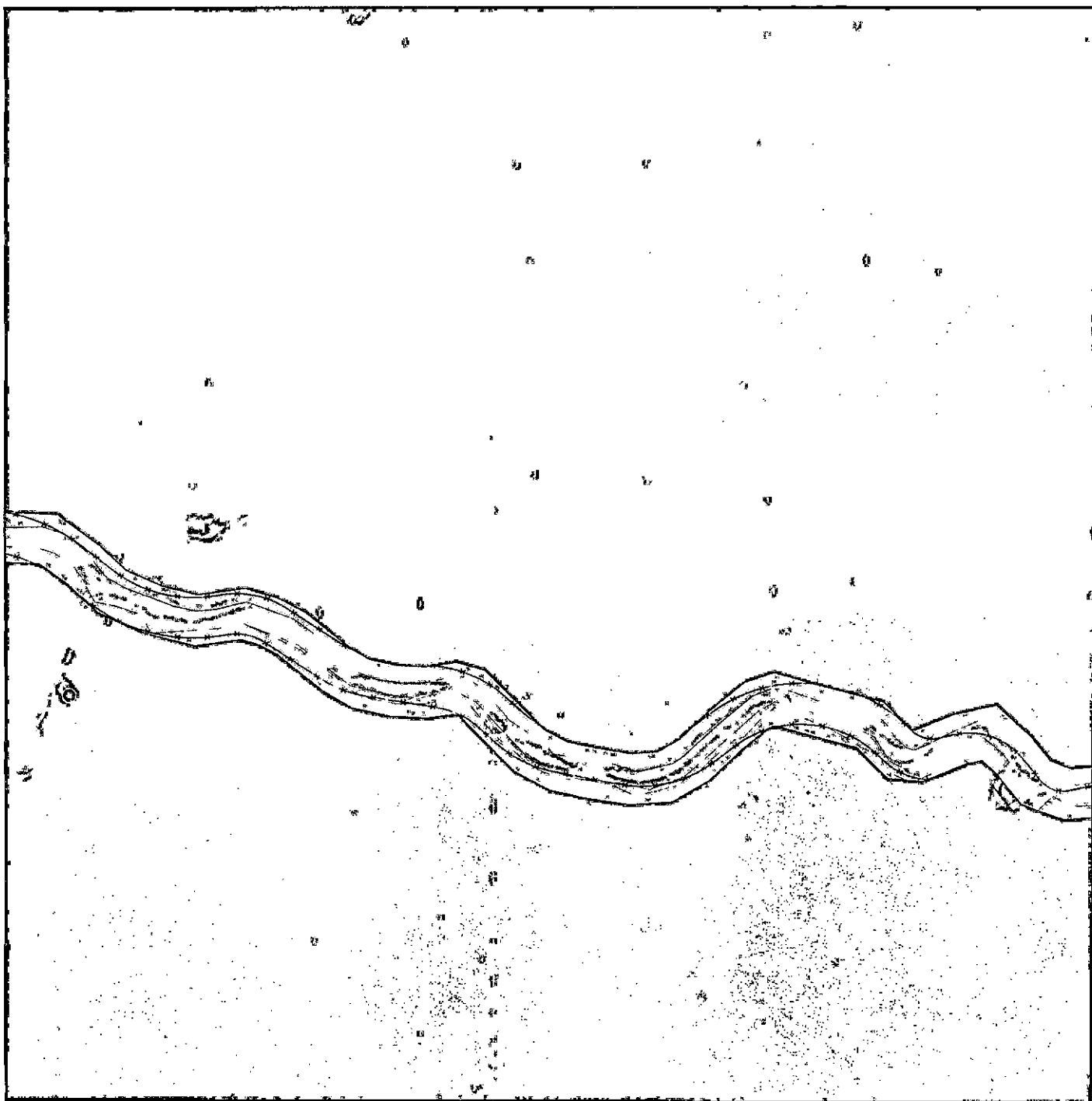
Красные линии

- \*— Отменяемые красные линии  
— Действующие красные линии  
— Устанавливаемые красные линии

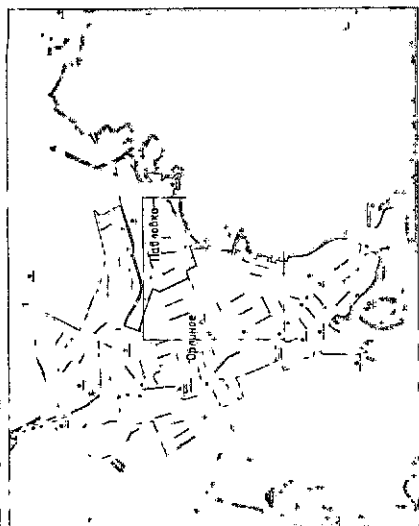
### Планируемые элементы планировочной структуры

- |         |  |                      |                               |
|---------|--|----------------------|-------------------------------|
| Квартал | Территория ведения гражданами садоводства или огороженности для собственных нужд | Улично-дорожная сеть | Территория общего пользования |
|---------|--|----------------------|-------------------------------|

применения. Иными словами, изменение объема капитального строительства связано с тем, что факторы, влияющие на предложение, различаются по значению приращений к различным объемам капитального строительства.

[illegible]





## Числовые обозначения

.....  
Граница между субъектами РФ – горбон федерального значения  
Севастополем и Республикой Крым

Сведения Единого государственного реестра недвижимости

Замечания участки |

Объекты капитального строительства	1
------------------------------------	---

Красные линии

### — Ошменяемые красные липы

— Действительно красные линии

Установленные красные линии

## Планируемые элементы планово-производственной структуры

КВЕРМАТ

Территория ведения гражданами собраний или оговоренности

для собственных нужд

Улучно-дорожная сеть

Территория общего пользования



Примечание: значения зон планирования различаются в зависимости от количества включенных в планирование строителей, а также с тем, что строком планировки и территории не предусмотрено размещение планировки к различным объектам капитального строительства.

[illegible]



..... Граница между субъектами РФ – рубежом федерального значения  
Севастополем и Республикой Крым

Земельные участки

Красные линии

— Действующие красные линии

Понимание элементов для обратной структуры

Территория ведения гражданами садоводства или огородничества

УДК 62-50

territoriale oveste a zone di

бражениями, являющимся объектом капитального строительства, в связи с тем, что проектом планировки территории не предусмотрены различия в размещении объектов капитального

№ 10	№ 11	№ 12	№ 13	№ 14	№ 15	№ 16	№ 17	№ 18	№ 19	№ 20	№ 21	№ 22	№ 23	№ 24	№ 25	№ 26	№ 27	№ 28	№ 29	№ 30	№ 31	№ 32	№ 33	№ 34	№ 35	№ 36	№ 37	№ 38	№ 39	№ 40	№ 41	№ 42	№ 43	№ 44	№ 45	№ 46	№ 47	№ 48	№ 49	№ 50	№ 51	№ 52	№ 53	№ 54	№ 55	№ 56	№ 57	№ 58	№ 59	№ 60	№ 61	№ 62	№ 63	№ 64	№ 65	№ 66	№ 67	№ 68	№ 69	№ 70	№ 71	№ 72	№ 73	№ 74	№ 75	№ 76	№ 77	№ 78	№ 79	№ 80	№ 81	№ 82	№ 83	№ 84	№ 85	№ 86	№ 87	№ 88	№ 89	№ 90	№ 91	№ 92	№ 93	№ 94	№ 95	№ 96	№ 97	№ 98	№ 99	№ 100									
1	2	3	4	5	6	7	8	9	10	11	12	13	14	15	16	17	18	19	20	21	22	23	24	25	26	27	28	29	30	31	32	33	34	35	36	37	38	39	40	41	42	43	44	45	46	47	48	49	50	51	52	53	54	55	56	57	58	59	60	61	62	63	64	65	66	67	68	69	70	71	72	73	74	75	76	77	78	79	80	81	82	83	84	85	86	87	88	89	90	91	92	93	94	95	96	97	98	99	100

№ 10		№ 11		№ 12		№ 13		№ 14		№ 15		№ 16		№ 17		№ 18		№ 19		№ 20		№ 21		№ 22		№ 23		№ 24		№ 25		№ 26		№ 27		№ 28		№ 29		№ 30		№ 31		№ 32		№ 33		№ 34		№ 35		№ 36		№ 37		№ 38		№ 39		№ 40		№ 41		№ 42		№ 43		№ 44		№ 45		№ 46		№ 47		№ 48		№ 49		№ 50		№ 51		№ 52		№ 53		№ 54		№ 55		№ 56		№ 57		№ 58		№ 59		№ 60		№ 61		№ 62		№ 63		№ 64		№ 65		№ 66		№ 67		№ 68		№ 69		№ 70		№ 71		№ 72		№ 73		№ 74		№ 75		№ 76		№ 77		№ 78		№ 79		№ 80		№ 81		№ 82		№ 83		№ 84		№ 85		№ 86		№ 87		№ 88		№ 89		№ 90		№ 91		№ 92		№ 93		№ 94		№ 95		№ 96		№ 97		№ 98		№ 99		№ 100																			
1		2		3		4		5		6		7		8		9		10		11		12		13		14		15		16		17		18		19		20		21		22		23		24		25		26		27		28		29		30		31		32		33		34		35		36		37		38		39		40		41		42		43		44		45		46		47		48		49		50		51		52		53		54		55		56		57		58		59		60		61		62		63		64		65		66		67		68		69		70		71		72		73		74		75		76		77		78		79		80		81		82		83		84		85		86		87		88		89		90		91		92		93		94		95		96		97		98		99		100	

№ 10		№ 11		№ 12		№ 13		№ 14		№ 15		№ 16		№ 17		№ 18		№ 19		№ 20		№ 21		№ 22		№ 23		№ 24		№ 25		№ 26		№ 27		№ 28		№ 29		№ 30		№ 31		№ 32		№ 33		№ 34		№ 35		№ 36		№ 37		№ 38		№ 39		№ 40		№ 41		№ 42		№ 43		№ 44		№ 45		№ 46		№ 47		№ 48		№ 49		№ 50		№ 51		№ 52		№ 53		№ 54		№ 55		№ 56		№ 57		№ 58		№ 59		№ 60		№ 61		№ 62		№ 63		№ 64		№ 65		№ 66		№ 67		№ 68		№ 69		№ 70		№ 71		№ 72		№ 73		№ 74		№ 75		№ 76		№ 77		№ 78		№ 79		№ 80		№ 81		№ 82		№ 83		№ 84		№ 85		№ 86		№ 87		№ 88		№ 89		№ 90		№ 91		№ 92		№ 93		№ 94		№ 95		№ 96		№ 97		№ 98		№ 99		№ 100																			
1		2		3		4		5		6		7		8		9		10		11		12		13		14		15		16		17		18		19		20		21		22		23		24		25		26		27		28		29		30		31		32		33		34		35		36		37		38		39		40		41		42		43		44		45		46		47		48		49		50		51		52		53		54		55		56		57		58		59		60		61		62		63		64		65		66		67		68		69		70		71		72		73		74		75		76		77		78		79		80		81		82		83		84		85		86		87		88		89		90		91		92		93		94		95		96		97		98		99		100	

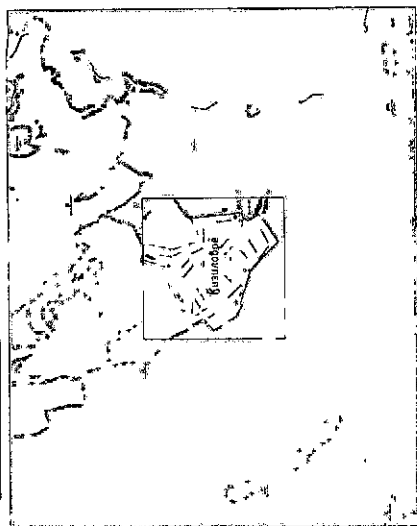
№ 10		№ 11		№ 12		№ 13		№ 14		№ 15		№ 16		№ 17		№ 18		№ 19		№ 20		№ 21		№ 22		№ 23		№ 24		№ 25		№ 26		№ 27		№ 28		№ 29		№ 30		№ 31		№ 32		№ 33		№ 34		№ 35		№ 36		№ 37		№ 38		№ 39		№ 40		№ 41		№ 42		№ 43		№ 44		№ 45		№ 46		№ 47		№ 48		№ 49		№ 50		№ 51		№ 52		№ 53		№ 54		№ 55		№ 56		№ 57		№ 58		№ 59		№ 60		№ 61		№ 62		№ 63		№ 64		№ 65		№ 66		№ 67		№ 68		№ 69		№ 70		№ 71		№ 72		№ 73		№ 74		№ 75		№ 76		№ 77		№ 78		№ 79		№ 80		№ 81		№ 82		№ 83		№ 84		№ 85		№ 86		№ 87		№ 88		№ 89		№ 90		№ 91		№ 92		№ 93		№ 94		№ 95		№ 96		№ 97		№ 98		№ 99		№ 100																			
1		2		3		4		5		6		7		8		9		10		11		12		13		14		15		16		17		18		19		20		21		22		23		24		25		26		27		28		29		30		31		32		33		34		35		36		37		38		39		40		41		42		43		44		45		46		47		48		49		50		51		52		53		54		55		56		57		58		59		60		61		62		63		64		65		66		67		68		69		70		71		72		73		74		75		76		77		78		79		80		81		82		83		84		85		86		87		88		89		90		91		92		93		94		95		96		97		98		99		100	

№ 10		№ 11		№ 12		№ 13		№ 14		№ 15		№ 16		№ 17		№ 18		№ 19		№ 20		№ 21		№ 22		№ 23		№ 24		№ 25		№ 26		№ 27		№ 28		№ 29		№ 30		№ 31		№ 32		№ 33		№ 34		№ 35		№ 36		№ 37		№ 38		№ 39		№ 40		№ 41		№ 42		№ 43		№ 44		№ 45		№ 46		№ 47		№ 48		№ 49		№ 50		№ 51		№ 52		№ 53		№ 54		№ 55		№ 56		№ 57		№ 58		№ 59		№ 60		№ 61		№ 62		№ 63		№ 64		№ 65		№ 66		№ 67		№ 68		№ 69		№ 70		№ 71		№ 72		№ 73		№ 74		№ 75		№ 76		№ 77		№ 78		№ 79		№ 80		№ 81		№ 82		№ 83		№ 84		№ 85		№ 86		№ 87		№ 88		№ 89		№ 90		№ 91		№ 92		№ 93		№ 94		№ 95		№ 96		№ 97		№ 98		№ 99		№ 100																			
1		2		3		4		5		6		7		8		9		10		11		12		13		14		15		16		17		18		19		20		21		22		23		24		25		26		27		28		29		30		31		32		33		34		35		36		37		38		39		40		41		42		43		44		45		46		47		48		49		50		51		52		53		54		55		56		57		58		59		60		61		62		63		64		65		66		67		68		69		70		71		72		73		74		75		76		77		78		79		80		81		82		83		84		85		86		87		88		89		90		91		92		93		94		95		96		97		98		99		100	

№ 10		№ 11		№ 12		№ 13		№ 14		№ 15		№ 16		№ 17		№ 18		№ 19		№ 20		№ 21		№ 22		№ 23		№ 24		№ 25		№ 26		№ 27		№ 28		№ 29		№ 30		№ 31		№ 32		№ 33		№ 34		№ 35		№ 36		№ 37		№ 38		№ 39		№ 40		№ 41		№ 42		№ 43		№ 44		№ 45		№ 46		№ 47		№ 48		№ 49		№ 50		№ 51		№ 52		№ 53		№ 54		№ 55		№ 56		№ 57		№ 58		№ 59		№ 60		№ 61		№ 62		№ 63		№ 64		№ 65		№ 66		№ 67		№ 68		№ 69		№ 70		№ 71		№ 72		№ 73		№ 74		№ 75		№ 76		№ 77		№ 78		№ 79		№ 80		№ 81		№ 82		№ 83		№ 84		№ 85		№ 86		№ 87		№ 88		№ 89		№ 90		№ 91		№ 92		№ 93		№ 94		№ 95		№ 96		№ 97		№ 98		№ 99		№ 100																			
1		2		3		4		5		6		7		8		9		10		11		12		13		14		15		16		17		18		19		20		21		22		23		24		25		26		27		28		29		30		31		32		33		34		35		36		37		38		39		40		41		42		43		44		45		46		47		48		49		50		51		52		53		54		55		56		57		58		59		60		61		62		63		64		65		66		67		68		69		70		71		72		73		74		75		76		77		78		79		80		81		82		83		84		85		86		87		88		89		90		91		92		93		94		95		96		97		98		99		100	

№ 10		№ 11		№ 12		№ 13		№ 14		№ 15		№ 16		№ 17		№ 18		№ 19		№ 20		№ 21		№ 22		№ 23		№ 24		№ 25		№ 26		№ 27		№ 28		№ 29		№ 30		№ 31		№ 32		№ 33		№ 34		№ 35		№ 36		№ 37		№ 38		№ 39		№ 40	
------	--	------	--	------	--	------	--	------	--	------	--	------	--	------	--	------	--	------	--	------	--	------	--	------	--	------	--	------	--	------	--	------	--	------	--	------	--	------	--	------	--	------	--	------	--	------	--	------	--	------	--	------	--	------	--	------	--	------	--	------	--





## Числовые обозначения

----- Граница между субъектами РФ - городом федерального значения  
Самарой и Республикой Крым

Сведения Единого государственного реестра недвижимости

Земельные участки

Объекты капитального строительства

ХҮСНЭН АЖАЛД

— Стеняемые красные линии

— Действующие красные линии

— Установленные красные линии

### Планируемые элементы производственной структуры

KAROMA

Территория ведения гражданскому садоводству или огородничеству

для собственных нужд

Итого: 100,00

[illegible]

Примечание: значения зон планируемого размещения объектов капитального строительства обусловлены в связи с тем, что в рамках планировки территории не предусмотрены размещения планируемых объектов капитального строительства.

ГЭ-ПДТ-00141	№ 1	№ 2	№ 3	№ 4	№ 5	№ 6	№ 7	№ 8	№ 9	№ 10	№ 11	№ 12	№ 13	№ 14	№ 15	№ 16	№ 17	№ 18	№ 19	№ 20	№ 21	№ 22	№ 23	№ 24	№ 25	№ 26	№ 27	№ 28	№ 29	№ 30	№ 31	№ 32	№ 33	№ 34	№ 35	№ 36	№ 37	№ 38	№ 39	№ 40	№ 41	№ 42	№ 43	№ 44	№ 45	№ 46	№ 47	№ 48	№ 49	№ 50	№ 51	№ 52	№ 53	№ 54	№ 55	№ 56	№ 57	№ 58	№ 59	№ 60	№ 61	№ 62	№ 63	№ 64	№ 65	№ 66	№ 67	№ 68	№ 69	№ 70	№ 71	№ 72	№ 73	№ 74	№ 75	№ 76	№ 77	№ 78	№ 79	№ 80	№ 81	№ 82	№ 83	№ 84	№ 85	№ 86	№ 87	№ 88	№ 89	№ 90	№ 91	№ 92	№ 93	№ 94	№ 95	№ 96	№ 97	№ 98	№ 99	№ 100	№ 101	№ 102	№ 103	№ 104	№ 105	№ 106	№ 107	№ 108	№ 109	№ 110	№ 111	№ 112	№ 113	№ 114	№ 115	№ 116	№ 117	№ 118	№ 119	№ 120	№ 121	№ 122	№ 123	№ 124	№ 125	№ 126	№ 127	№ 128	№ 129	№ 130	№ 131	№ 132	№ 133	№ 134	№ 135	№ 136	№ 137	№ 138	№ 139	№ 140	№ 141	№ 142	№ 143	№ 144	№ 145	№ 146	№ 147	№ 148	№ 149	№ 150	№ 151	№ 152	№ 153	№ 154	№ 155	№ 156	№ 157	№ 158	№ 159	№ 160	№ 161	№ 162	№ 163	№ 164	№ 165	№ 166	№ 167	№ 168	№ 169	№ 170	№ 171	№ 172	№ 173	№ 174	№ 175	№ 176	№ 177	№ 178	№ 179	№ 180	№ 181	№ 182	№ 183	№ 184	№ 185	№ 186	№ 187	№ 188	№ 189	№ 190	№ 191	№ 192	№ 193	№ 194	№ 195	№ 196	№ 197	№ 198	№ 199	№ 200	№ 201	№ 202	№ 203	№ 204	№ 205	№ 206	№ 207	№ 208	№ 209	№ 210	№ 211	№ 212	№ 213	№ 214	№ 215	№ 216	№ 217	№ 218	№ 219	№ 220	№ 221	№ 222	№ 223	№ 224	№ 225	№ 226	№ 227	№ 228	№ 229	№ 230	№ 231	№ 232	№ 233	№ 234	№ 235	№ 236	№ 237	№ 238	№ 239	№ 240	№ 241	№ 242	№ 243	№ 244	№ 245	№ 246	№ 247	№ 248	№ 249	№ 250	№ 251	№ 252	№ 253	№ 254	№ 255	№ 256	№ 257	№ 258	№ 259	№ 260	№ 261	№ 262	№ 263	№ 264	№ 265	№ 266	№ 267	№ 268	№ 269	№ 270	№ 271	№ 272	№ 273	№ 274	№ 275	№ 276	№ 277	№ 278	№ 279	№ 280	№ 281	№ 282	№ 283	№ 284	№ 285	№ 286	№ 287	№ 288	№ 289	№ 290	№ 291	№ 292	№ 293	№ 294	№ 295	№ 296	№ 297	№ 298	№ 299	№ 300	№ 301	№ 302	№ 303	№ 304	№ 305	№ 306	№ 307	№ 308	№ 309	№ 310	№ 311	№ 312	№ 313	№ 314	№ 315	№ 316	№ 317	№ 318	№ 319	№ 320	№ 321	№ 322	№ 323	№ 324	№ 325	№ 326	№ 327	№ 328	№ 329	№ 330	№ 331	№ 332	№ 333	№ 334	№ 335	№ 336	№ 337	№ 338	№ 339	№ 340	№ 341	№ 342	№ 343	№ 344	№ 345	№ 346	№ 347	№ 348	№ 349	№ 350	№ 351	№ 352	№ 353	№ 354	№ 355	№ 356	№ 357	№ 358	№ 359	№ 360	№ 361	№ 362	№ 363	№ 364	№ 365	№ 366	№ 367	№ 368	№ 369	№ 370	№ 371	№ 372	№ 373	№ 374	№ 375	№ 376	№ 377	№ 378	№ 379	№ 380	№ 381	№ 382	№ 383	№ 384	№ 385	№ 386	№ 387	№ 388	№ 389	№ 390	№ 391	№ 392	№ 393	№ 394	№ 395	№ 396	№ 397	№ 398	№ 399	№ 400	№ 401	№ 402	№ 403	№ 404	№ 405	№ 406	№ 407	№ 408	№ 409	№ 410	№ 411	№ 412	№ 413	№ 414	№ 415	№ 416	№ 417	№ 418	№ 419	№ 420	№ 421	№ 422	№ 423	№ 424	№ 425	№ 426	№ 427	№ 428	№ 429	№ 430	№ 431	№ 432	№ 433	№ 434	№ 435	№ 436	№ 437	№ 438	№ 439	№ 440	№ 441	№ 442	№ 443	№ 444	№ 445	№ 446	№ 447	№ 448	№ 449	№ 450	№ 451	№ 452	№ 453	№ 454	№ 455	№ 456	№ 457	№ 458	№ 459	№ 460	№ 461	№ 462	№ 463	№ 464	№ 465	№ 466	№ 467	№ 468	№ 469	№ 470	№ 471	№ 472	№ 473	№ 474	№ 475	№ 476	№ 477	№ 478	№ 479	№ 480	№ 481	№ 482	№ 483	№ 484	№ 485	№ 486	№ 487	№ 488	№ 489	№ 490	№ 491	№ 492	№ 493	№ 494	№ 495	№ 496	№ 497	№ 498	№ 499	№ 500	№ 501	№ 502	№ 503	№ 504	№ 505	№ 506	№ 507	№ 508	№ 509	№ 510	№ 511	№ 512	№ 513	№ 514	№ 515	№ 516	№ 517	№ 518	№ 519	№ 520	№ 521	№ 522	№ 523	№ 524	№ 525	№ 526	№ 527	№ 528	№ 529	№ 530	№ 531	№ 532	№ 533	№ 534	№ 535	№ 536	№ 537	№ 538	№ 539	№ 540	№ 541	№ 542	№ 543	№ 544	№ 545	№ 546	№ 547	№ 548	№ 549	№ 550	№ 551	№ 552	№ 553	№ 554	№ 555	№ 556	№ 557	№ 558	№ 559	№ 560	№ 561	№ 562	№ 563	№ 564	№ 565	№ 566	№ 567	№ 568	№ 569	№ 570	№ 571	№ 572	№ 573	№ 574	№ 575	№ 576	№ 577	№ 578	№ 579	№ 580	№ 581	№ 582	№ 583	№ 584	№ 585	№ 586	№ 587	№ 588	№ 589	№ 590	№ 591	№ 592	№ 593	№ 594	№ 595	№ 596	№ 597	№ 598	№ 599	№ 600	№ 601	№ 602	№ 603	№ 604	№ 605	№ 606	№ 607	№ 608	№ 609	№ 610	№ 611	№ 612	№ 613	№ 614	№ 615	№ 616	№ 617	№ 618	№ 619	№ 620	№ 621	№ 622	№ 623	№ 624	№ 625	№ 626	№ 627	№ 628	№ 629	№ 630	№ 631	№ 632	№ 633	№ 634	№ 635	№ 636	№ 637	№ 638	№ 639	№ 640	№ 641	№ 642	№ 643	№ 644	№ 645	№ 646	№ 647	№ 648	№ 649	№ 650	№ 651	№ 652	№ 653	№ 654	№ 655	№ 656	№ 657	№ 658	№ 659	№ 660	№ 661	№ 662	№ 663	№ 664	№ 665	№ 666	№ 667	№ 668	№ 669	№ 670	№ 671	№ 672	№ 673	№ 674	№ 675	№ 676	№ 677	№ 678	№ 679	№ 680	№ 681	№ 682	№ 683	№ 684	№ 685	№ 686	№ 687	№ 688	№ 689	№ 690	№ 691	№ 692	№ 693	№ 694	№ 695	№ 696	№ 697	№ 698	№ 699	№ 700	№ 701	№ 702	№ 703	№ 704	№ 705	№ 706	№ 707	№ 708	№ 709	№ 710	№ 711	№ 712	№ 713	№ 714	№ 715	№ 716	№ 717	№ 718	№ 719	№ 720	№ 721	№ 722	№ 723	№ 724	№ 725	№ 726	№ 727	№ 728	№ 729	№ 730	№ 731	№ 732	№ 733	№ 734	№ 735	№ 736	№ 737	№ 738	№ 739	№ 740	№ 741	№ 742	№ 743	№ 744	№ 745	№ 746	№ 747	№ 748	№ 749	№ 750	№ 751	№ 752	№ 753	№ 754	№ 755	№ 756	№ 757	№ 758	№ 759	№ 760	№ 761	№ 762	№ 763	№ 764	№ 765	№ 766	№ 767	№ 768	№ 769	№ 770	№ 771	№ 772	№ 773	№ 774	№ 775	№ 776	№ 777	№ 778	№ 779	№ 780	№ 781	№ 782	№ 783	№ 784	№ 785	№ 786	№ 787	№ 788	№ 789	№ 790	№ 791	№ 792	№ 793	№ 794	№ 795	№ 796	№ 797	№ 798	№ 799	№ 800	№ 801	№ 802	№ 803	№ 804	№ 805	№ 806	№ 807	№ 808	№ 809	№ 810	№ 811	№ 812	№ 813	№ 814	№ 815	№ 816	№ 817	№ 818	№ 819	№ 820	№ 821	№ 822	№ 823	№ 824	№ 825	№ 826	№ 827	№ 828	№ 829	№ 830	№ 831	№ 832	№ 833	№ 834	№ 835	№ 836	№ 837	№ 838	№ 839	№ 840	№ 841	№ 842	№ 843	№ 844	№ 845	№ 846	№ 847	№ 848	№ 849	№ 850	№ 851	№ 852	№ 853	№ 854	№ 855	№ 856	№ 857	№ 858	№ 859	№ 860	№ 861	№ 862	№ 863	№ 864	№ 865	№ 866	№ 867	№ 868	№ 869	№ 870	№ 871	№ 872	№ 873	№ 874	№ 875	№ 876	№ 877	№ 878	№ 879	№ 880	№ 881	№ 882	№ 883	№ 884	№ 885	№ 886	№ 887	№ 888	№ 889	№ 890	№ 891	№ 892	№ 893	№ 894	№ 895	№ 896	№ 897	№ 898	№ 899	№ 900	№ 901	№ 902	№ 903	№ 904	№ 905	№ 906	№ 907	№ 908	№ 909	№ 910	№ 911	№ 912	№ 913	№ 914	№ 915	№ 916	№ 917	№ 918	№ 919	№ 920	№ 921	№ 922	№ 923	№ 924	№ 925	№ 926	№ 927	№ 928	№ 929	№ 930	№ 931	№ 932	№ 933	№ 934	№ 935	№ 936	№ 937	№ 938	№ 939	№ 940	№ 941	№ 942	№ 943	№ 944	№ 945	№ 946	№ 947	№ 948	№ 949	№ 950	№ 951	№ 952	№ 953	№ 954	№ 955	№ 956	№ 957	№ 958	№ 959
--------------	-----	-----	-----	-----	-----	-----	-----	-----	-----	------	------	------	------	------	------	------	------	------	------	------	------	------	------	------	------	------	------	------	------	------	------	------	------	------	------	------	------	------	------	------	------	------	------	------	------	------	------	------	------	------	------	------	------	------	------	------	------	------	------	------	------	------	------	------	------	------	------	------	------	------	------	------	------	------	------	------	------	------	------	------	------	------	------	------	------	------	------	------	------	------	------	------	------	------	------	------	------	------	------	-------	-------	-------	-------	-------	-------	-------	-------	-------	-------	-------	-------	-------	-------	-------	-------	-------	-------	-------	-------	-------	-------	-------	-------	-------	-------	-------	-------	-------	-------	-------	-------	-------	-------	-------	-------	-------	-------	-------	-------	-------	-------	-------	-------	-------	-------	-------	-------	-------	-------	-------	-------	-------	-------	-------	-------	-------	-------	-------	-------	-------	-------	-------	-------	-------	-------	-------	-------	-------	-------	-------	-------	-------	-------	-------	-------	-------	-------	-------	-------	-------	-------	-------	-------	-------	-------	-------	-------	-------	-------	-------	-------	-------	-------	-------	-------	-------	-------	-------	-------	-------	-------	-------	-------	-------	-------	-------	-------	-------	-------	-------	-------	-------	-------	-------	-------	-------	-------	-------	-------	-------	-------	-------	-------	-------	-------	-------	-------	-------	-------	-------	-------	-------	-------	-------	-------	-------	-------	-------	-------	-------	-------	-------	-------	-------	-------	-------	-------	-------	-------	-------	-------	-------	-------	-------	-------	-------	-------	-------	-------	-------	-------	-------	-------	-------	-------	-------	-------	-------	-------	-------	-------	-------	-------	-------	-------	-------	-------	-------	-------	-------	-------	-------	-------	-------	-------	-------	-------	-------	-------	-------	-------	-------	-------	-------	-------	-------	-------	-------	-------	-------	-------	-------	-------	-------	-------	-------	-------	-------	-------	-------	-------	-------	-------	-------	-------	-------	-------	-------	-------	-------	-------	-------	-------	-------	-------	-------	-------	-------	-------	-------	-------	-------	-------	-------	-------	-------	-------	-------	-------	-------	-------	-------	-------	-------	-------	-------	-------	-------	-------	-------	-------	-------	-------	-------	-------	-------	-------	-------	-------	-------	-------	-------	-------	-------	-------	-------	-------	-------	-------	-------	-------	-------	-------	-------	-------	-------	-------	-------	-------	-------	-------	-------	-------	-------	-------	-------	-------	-------	-------	-------	-------	-------	-------	-------	-------	-------	-------	-------	-------	-------	-------	-------	-------	-------	-------	-------	-------	-------	-------	-------	-------	-------	-------	-------	-------	-------	-------	-------	-------	-------	-------	-------	-------	-------	-------	-------	-------	-------	-------	-------	-------	-------	-------	-------	-------	-------	-------	-------	-------	-------	-------	-------	-------	-------	-------	-------	-------	-------	-------	-------	-------	-------	-------	-------	-------	-------	-------	-------	-------	-------	-------	-------	-------	-------	-------	-------	-------	-------	-------	-------	-------	-------	-------	-------	-------	-------	-------	-------	-------	-------	-------	-------	-------	-------	-------	-------	-------	-------	-------	-------	-------	-------	-------	-------	-------	-------	-------	-------	-------	-------	-------	-------	-------	-------	-------	-------	-------	-------	-------	-------	-------	-------	-------	-------	-------	-------	-------	-------	-------	-------	-------	-------	-------	-------	-------	-------	-------	-------	-------	-------	-------	-------	-------	-------	-------	-------	-------	-------	-------	-------	-------	-------	-------	-------	-------	-------	-------	-------	-------	-------	-------	-------	-------	-------	-------	-------	-------	-------	-------	-------	-------	-------	-------	-------	-------	-------	-------	-------	-------	-------	-------	-------	-------	-------	-------	-------	-------	-------	-------	-------	-------	-------	-------	-------	-------	-------	-------	-------	-------	-------	-------	-------	-------	-------	-------	-------	-------	-------	-------	-------	-------	-------	-------	-------	-------	-------	-------	-------	-------	-------	-------	-------	-------	-------	-------	-------	-------	-------	-------	-------	-------	-------	-------	-------	-------	-------	-------	-------	-------	-------	-------	-------	-------	-------	-------	-------	-------	-------	-------	-------	-------	-------	-------	-------	-------	-------	-------	-------	-------	-------	-------	-------	-------	-------	-------	-------	-------	-------	-------	-------	-------	-------	-------	-------	-------	-------	-------	-------	-------	-------	-------	-------	-------	-------	-------	-------	-------	-------	-------	-------	-------	-------	-------	-------	-------	-------	-------	-------	-------	-------	-------	-------	-------	-------	-------	-------	-------	-------	-------	-------	-------	-------	-------	-------	-------	-------	-------	-------	-------	-------	-------	-------	-------	-------	-------	-------	-------	-------	-------	-------	-------	-------	-------	-------	-------	-------	-------	-------	-------	-------	-------	-------	-------	-------	-------	-------	-------	-------	-------	-------	-------	-------	-------	-------	-------	-------	-------	-------	-------	-------	-------	-------	-------	-------	-------	-------	-------	-------	-------	-------	-------	-------	-------	-------	-------	-------	-------	-------	-------	-------	-------	-------	-------	-------	-------	-------	-------	-------	-------	-------	-------	-------	-------	-------	-------	-------	-------	-------	-------	-------	-------	-------	-------	-------	-------	-------	-------	-------	-------	-------	-------	-------	-------	-------	-------	-------	-------	-------	-------	-------	-------	-------	-------	-------	-------	-------	-------	-------	-------	-------	-------	-------	-------	-------	-------	-------	-------	-------	-------	-------	-------	-------	-------	-------	-------	-------	-------	-------	-------	-------	-------	-------	-------	-------	-------	-------	-------	-------	-------	-------	-------	-------	-------	-------	-------	-------	-------	-------	-------	-------	-------	-------	-------	-------	-------	-------	-------	-------	-------	-------	-------	-------	-------	-------	-------	-------	-------	-------	-------	-------	-------	-------	-------	-------	-------	-------	-------	-------	-------	-------	-------	-------	-------	-------	-------	-------	-------	-------	-------	-------	-------	-------	-------	-------	-------	-------	-------	-------	-------	-------	-------	-------	-------	-------	-------	-------	-------	-------	-------	-------	-------	-------	-------	-------	-------	-------	-------	-------	-------	-------	-------	-------	-------	-------	-------	-------	-------	-------	-------	-------	-------	-------	-------	-------	-------	-------	-------	-------	-------	-------	-------	-------	-------	-------	-------	-------	-------	-------	-------



..... Граница между субъектами РФ – горбам федерального значения  
Севастополю и Республикой Крым

Земельные участки

Красные линии

— Действующее красное лини

### Пополняемые элементы для итерационной структуры:

**Территория бедения гражданами саботажства или оговорничества**

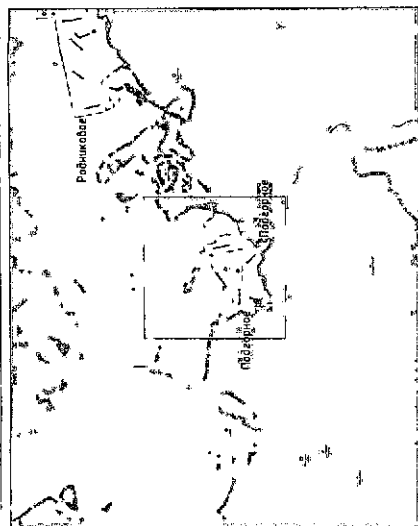
ПЯТЬ ЯДРОДОВО-ДЕНПЛЕ

Figure 1

Применение графических средств отображения объектов в системе имеет большое значение для повышения эффективности взаимодействия человека и компьютера. В настоящее время в области графического представления информации достигнуты значительные успехи. Однако, несмотря на это, в настоящее время не существует единой системы графического представления информации, которая бы удовлетворяла всем требованиям. Поэтому в настоящее время актуальна задача разработки единой системы графического представления информации.

[illegible]





## Условия обозначения

- Граница между субъектами РФ – городом федерального значения  
Севастополем и Республикой Крым

Сведения Единого государственного реестра недвижимости

- |  |                                    |
|--|------------------------------------|
|  | Земельные участки                  |
|  | Объекты капитального строительства |

Красные линии

- +— Ограничиваемые красные линии  
— Действующие красные линии  
— Устанавливаемые красные линии

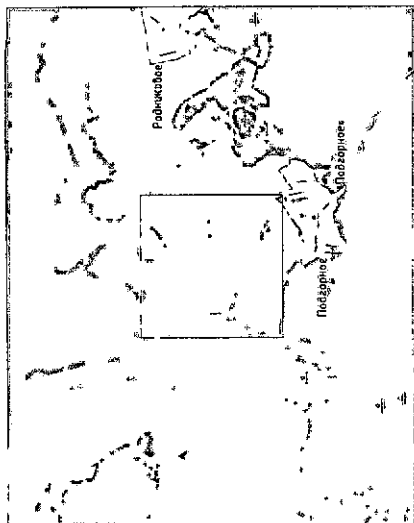
## Планируемые элементы плановочной структуры

- |   |  |
|---|--|
| Квартал   |  |
| Территория ведения гражданами садоводства или огородничества для собственных нужд |  |
| Улично-дорожная сеть  |  |
| Территория общего пользования   |  |

Применение графика зон лавинной опасности для определения объектов капитального строительства в соответствии с требованиями к размещению объектов капитального строительства на территории, подверженной лавинной опасности, является обязательным.

[illegible]





## Числовые обозначения

- Граница между субъектами РФ - городом федерального значения  
Севастополем и Республикой Крым






## Сведения Единого государственного реестра недвижимости

- |  |                                    |
|--|------------------------------------|
|  | Земельные участки                  |
|  | Объекты капитального строительства |

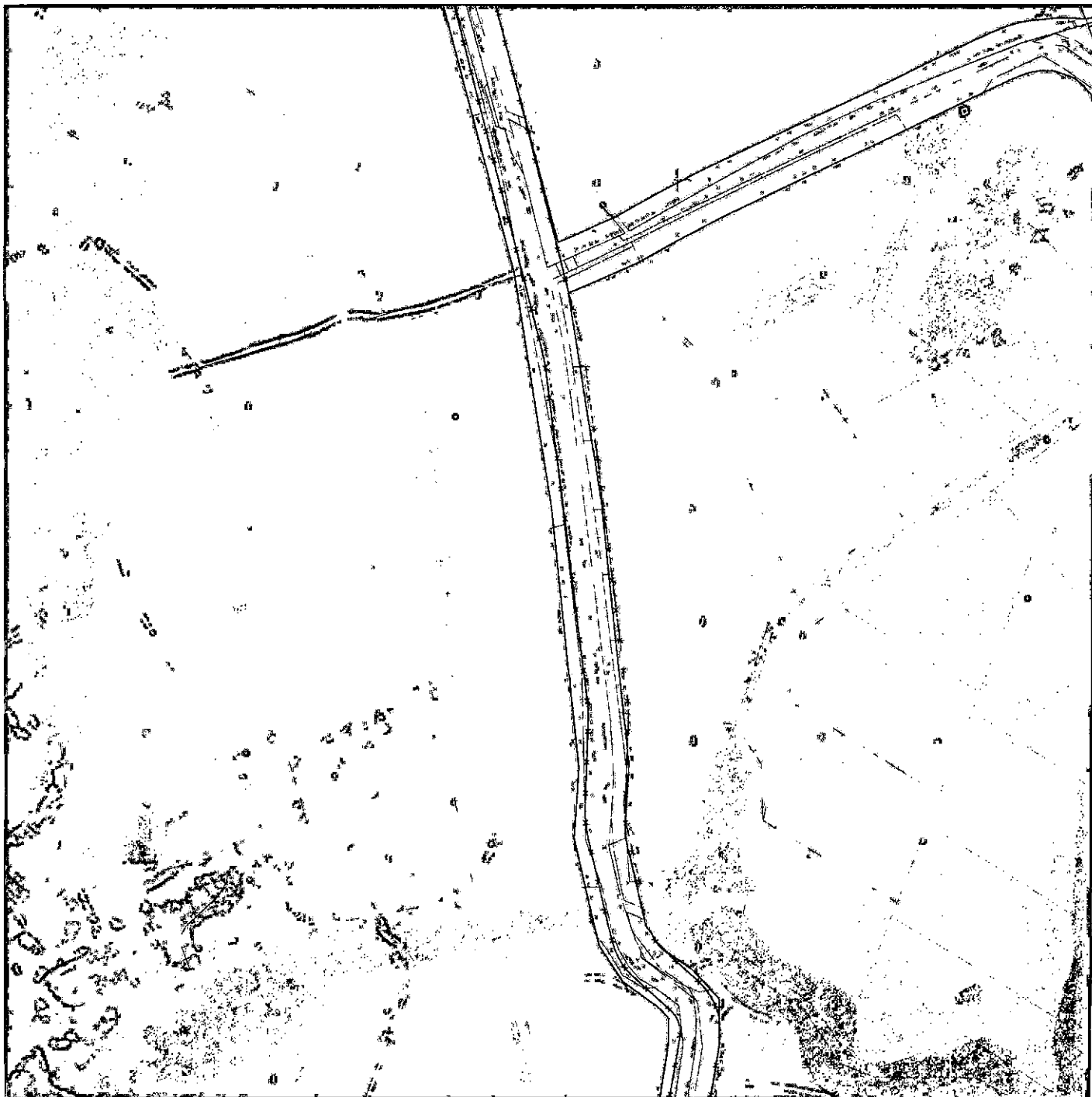
Красные линии

- ♦— Отменяемые красные линии  
— Действующие красные линии  
— Установленные красные линии

## Планируемые элементы планирования структуры

- |   |  |
|---|--|
|    | Квартал  |
|    | Территория предприятия, гражданско-правового объединения или государственного учреждения |
|    | Территория предприятия   |
|    | Улично-дорожная сеть   |
|  | Территория общего пользования  |

Применение традиции зон для дифференциации размещения объектов и типологии торговых предприятий способствует в первую очередь развитию конкуренции и повышению качества предоставляемых услуг. В то же время это способствует развитию конкуренции и повышению качества предоставляемых услуг.

[illegible]







HAWAIIAN ISLANDS

PACIFIC OCEAN

## Условные обозначения

- .....  
Граница между субъектами РФ – городом федерального значения  
Севастополем и Республикой Крым

Сведения Единого государственного реестра недвижимости

- Земельные участки

Объекты к

- Красные линии
- Огненные красные линии
- Действующие красные линии
- Устанавливаемые красные линии

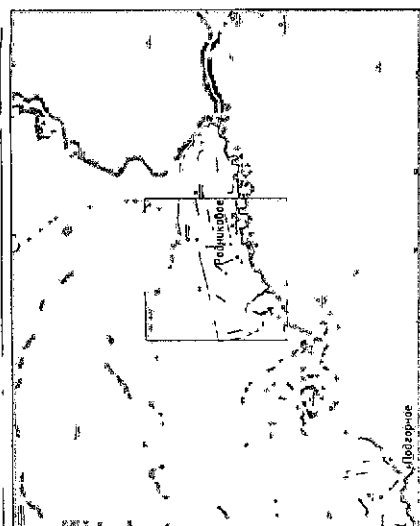
Исследования по влиянию на организм человека различных факторов окружающей среды, в том числе и шума, являются актуальными и важными для обеспечения здоровья населения. В настоящее время шумовое загрязнение окружающей среды является одной из наиболее серьезных проблем, с которыми сталкивается человечество. Шумовое загрязнение негативно влияет на здоровье человека, вызывая различные заболевания, такие как гипертония, сердечно-сосудистые заболевания, нарушения сна и т.д. Поэтому изучение влияния шума на организм человека является важной задачей для ученых и специалистов в области охраны окружающей среды и здоровья населения. В данной работе будут рассмотрены различные факторы, влияющие на организм человека при воздействии шума, а также будут приведены данные о методах снижения шума и его влиянии на здоровье человека.

- Квартал
- Территория ведения гражданами садоводства или огородничества для собственных нужд
- Улично-дорожная сеть
- Территория общего пользования

примечание: значения зон планирования относятся к капитальным строительствам, осуществляемым в связи с плановым развитием планировки территории на предусмотренном изменении планировки и размещения объектов капитального строительства.

[illegible]





Числовые обозначения

- .....  
Граница между субъектами РФ – городом федерального значения  
Самарой и Самарской областью

Сведения Единого государственного реестра недвижимости

- Земельные участки

Объекты капитального строительства

Красные линии

- \*— Отменяемые красные линии
- Действующие красные линии
- Устанавливаемые красные линии

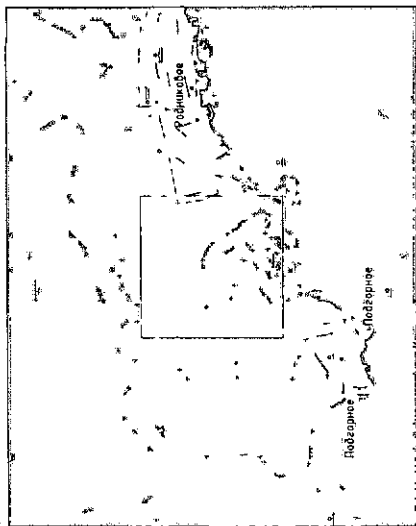
### Планируемые элементы плановой структуры

- |  |       |
|--|-------|
| Квартал  | _____ |
| Территория ведения гражданами садоводства или огородничества | _____ |
| Улично-дворовая сеть   | _____ |
| Территория общего пользования                                | _____ |

Примечание: средним значением для значения объема кобальта, которое может быть достигнуто в случае того, что тректоны планируют использовать, не было. Однако различия в планировании и различия в объеме обязательств.

[illegible]





## Условные обозначения

- .....  
Граница между субъектами РФ - городом федерального значения  
Севастополем и Республикой Крым

## Сведения Единого государственного реестра недвижимости

- Земельные участки  
Объекты капитального строительства

**Красные линии**

- Отменяемые красные линии
- Действующие красные линии
- Устанавливаемые красные линии

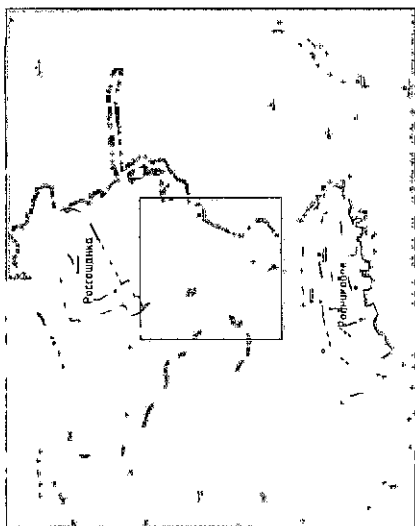
### Планируемые элементы плановой структуры

- |         |   |                      |                               |
|---------|---|----------------------|-------------------------------|
| Квартал | Территория бедения гражданами садоводства или огородничества для собственных нужд | Улично-дворовая сеть | Территория общего пользования |
|         |   |                      |                               |

Примечание: размеры зон планирования размещения объектов капитального строительства существуют в связи с тем, что проектом планировки территории не предусмотрено размещение планируемых в размещении объектов капитального строительства.

[illegible]





Числовые обозначения

Границы между субъектами РФ - городом федерального значения

Севастополем и Республикой Крым

Сведения Единого государственного реестра недвижимости

Земельные участки

Объекты капитального строительства

**Красные линии**

—\*— Остменяемые красные льны

— Действующие кратные линии

— Установленные красные линии

### Планируемые элементы планировочной структуры

Копия

Территория ведения грижаданми сабобдства или озорондмучества

для собственных нужд

Улично-дорожная сеть

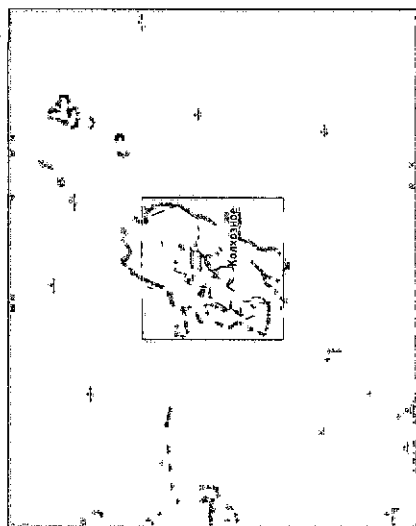
Территория общего пользования

1000

Примечание: различия зон планирования различия не предусматривают различия в размерах объектов капитального строительства

[illegible]





## Условия оплаты

- граница между субъектами РФ - городом федерального значения  
Севастополем и Республикой Крым

## Сведения Единого государственного реестра недвижимости

- Земельные участки  
Объекты капитального строительства

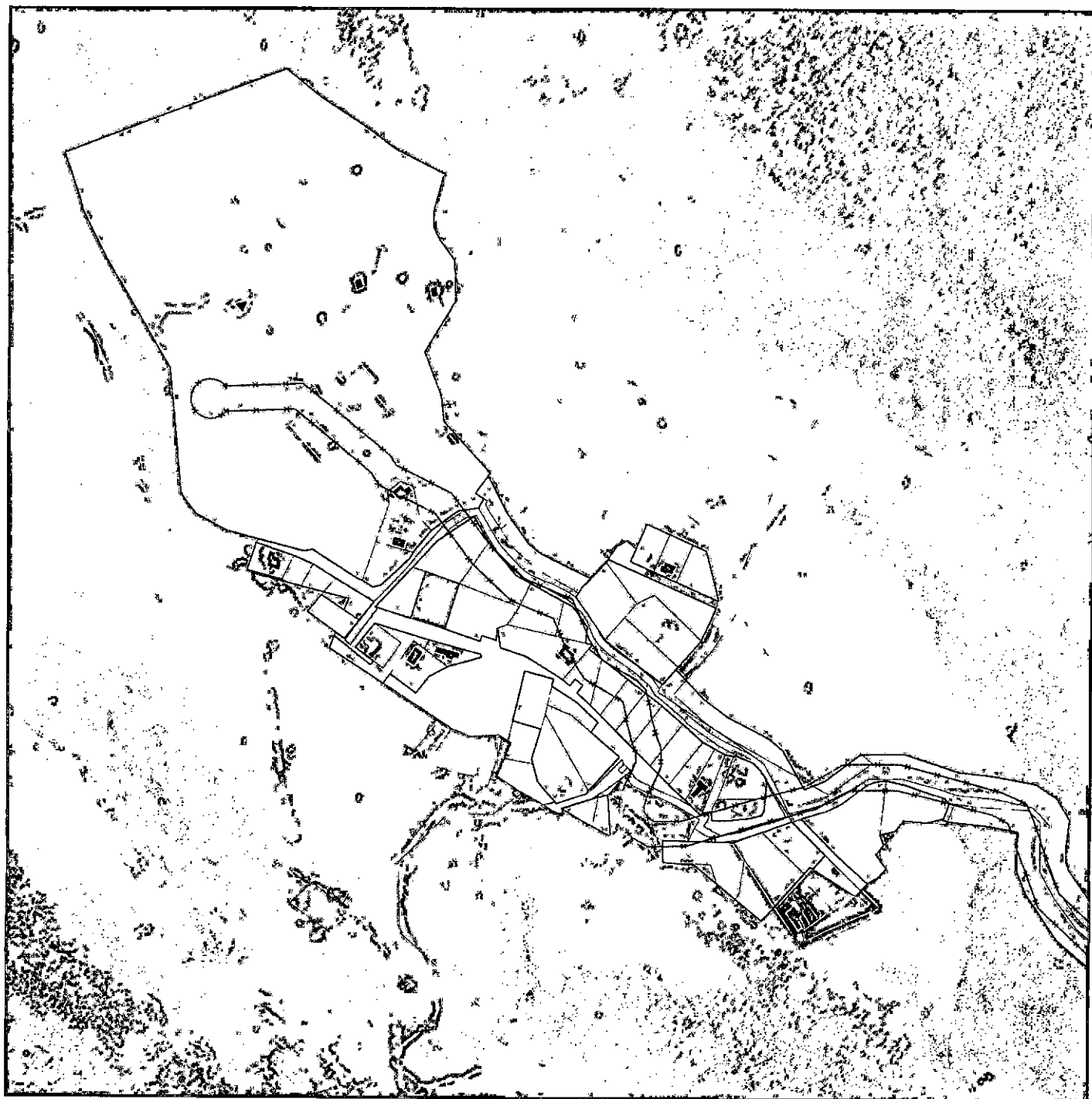
Красные линии

- \*— Отменяемые красные линии
- Действующие красные линии
- Устанавливаемые красные линии

### Планируемые элементы плановочной структуры

- |         |  |                      |                               |
|---------|--|----------------------|-------------------------------|
| Квартал | Территория владения гражданами садоводства или огородничества для собственных нужд | Улично-дворовая сеть | Территория общего пользования |
|---------|--|----------------------|-------------------------------|

Помеченные значения зон планируемого размещения объектов капитального строительства, осуществляемых в связи с тем, что проектом планировки территории не предусмотрены размещения планирования в разном объеме капитального строительства

[illegible]



## Условные обозначения

..... Граница между субъектами РФ - городом федерального значения  
Севастополем и Республикой Крым

Сведения Единого государственного реестра недвижимости

Земельные участки

Объекты культурного наследия

Красные линии

ОПИСАНИЕ КРАСНЫХ КИТАЙСКИХ

— Действующие красные линии

— Установленные красные линии

### Планируемые элементы планировочной структуры

K880041

Территория ведения гражданами соборности или оградничества для собственных нужд

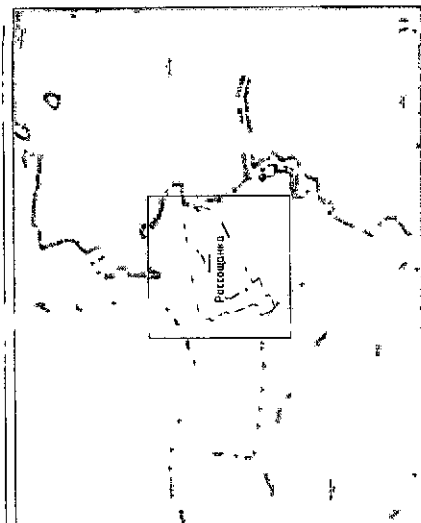
Улично-дорожная сеть

Территория общего пользования

Примечание: расходы на капитальные вложения объектов капитального строительства в связи с тем, что проектом планировки и генеральной схемы предусмотрено размещение планируемых к возведению объектов капитального строительства.

[illegible]





## Условные обозначения

..... Граница между субъектами РФ - городом федерального значения  
Севастополем и Республикой Крым

Сведения Единого государственного реестра недвижимости

Земельные участки

Объекты капитального строительства

Красная линия

—

എന്ന കാര്യം അറിയാത്തവർക്ക് അറിയാൻ സഹായിക്കുന്നതിനായി ഏകദേശം 1000 പേർക്ക് വിവിധ ഭാഷകളിലായി 1000-ഓളം കോളിംഗ് ക്യാമ്പുകൾ നടത്തിയിട്ടുണ്ട്. ഇവയെല്ലാം പരസ്പരം ബന്ധിതമായിട്ടുണ്ട്. ഇവയെല്ലാം പരസ്പരം ബന്ധിതമായിട്ടുണ്ട്.

Установленные хронологические рамки

☐ අනුමැතිය ලබාදීමට සූදානම් වෙමිනි.

19-00000

Территория ведения хозяйства или огородничества

для собственных нужд

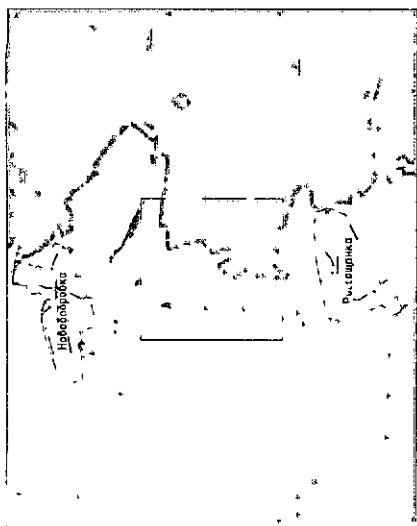
Улуччно-дорожная сеть

Термин «общего пользования»

Триглицериды, являющиеся основным строительным материалом для клеток, синтезируются в печени и транспортируются в виде липопротеинов к различным тканям организма. В печени они используются для синтеза холестерина и желчных кислот, а также для синтеза фосфолипидов, которые являются основными компонентами клеточных мембран.

[illegible]





## Условные обозначения

Граница между субъектами РФ - горным федеральным значением

Севастополем и Республикой Крым

Сведения Единого государственного реестра недвижимости

	Земельные участки
--	-------------------

Объекты капитального строительства

Красные линии

—■— Отменяемые красные линии

— Действующие красные лыжи

— Установленные красные линии

### Планируемые элементы плановой структуры

Квартал

Территория ведения гражданами садоводства или огородничества

для собственных нужд

Улично-дорожная сеть

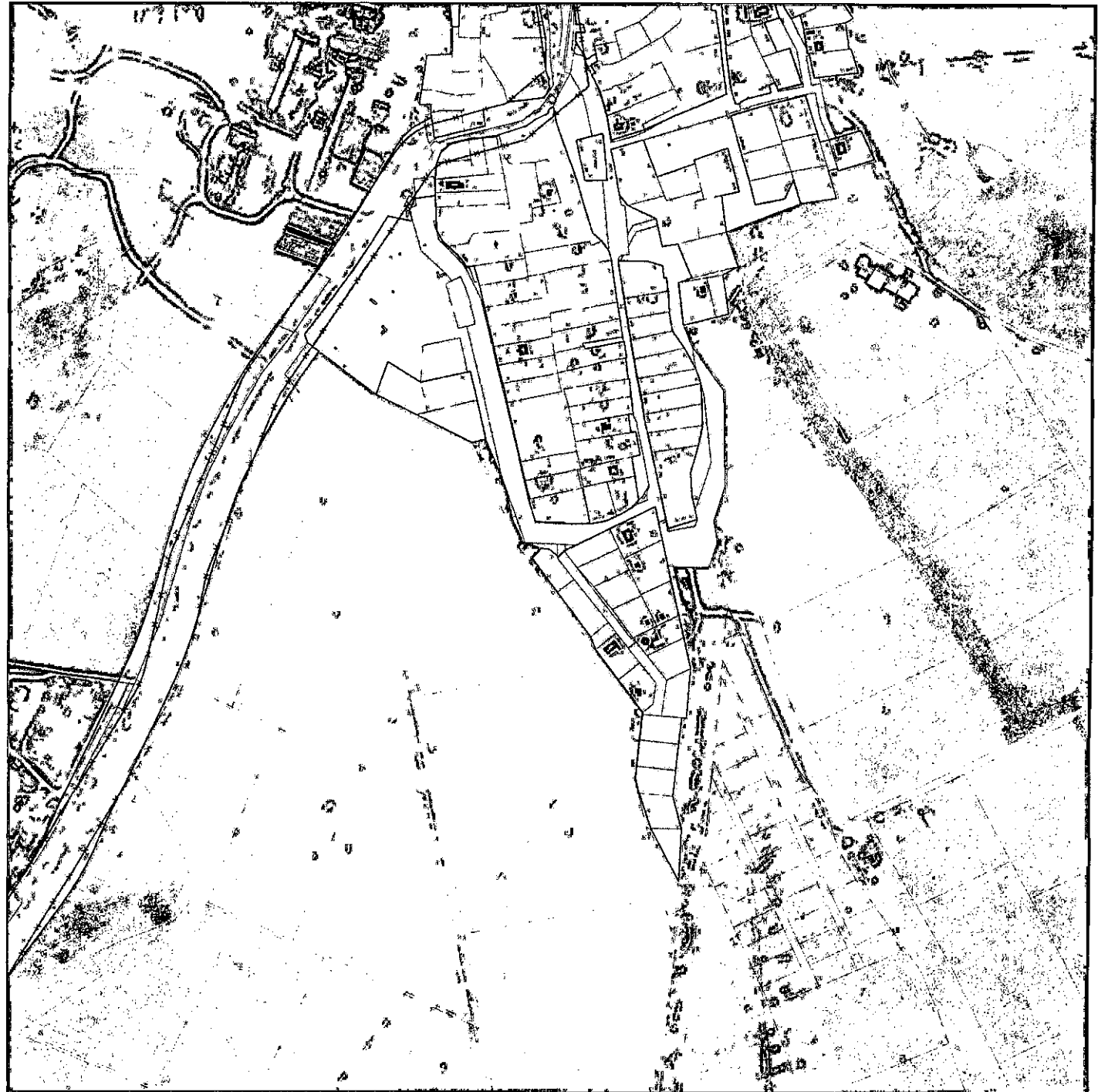
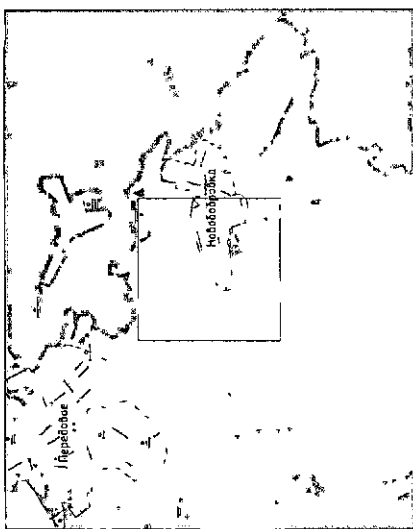
Территория общего пользования

Примечание: транзакции по изменению объема капитала относятся в связи с тем, что «доказано» наличие и территориально не предусмотрено разделения папирных и реальных средств.

[illegible]



с. Новобобровка. Лист 38.1

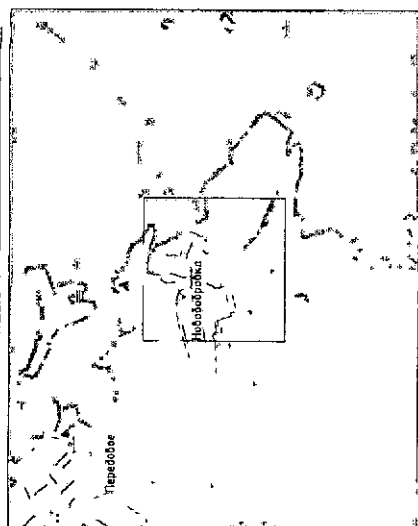


- Условные обозначения**
- Граница между субъектами РФ – городом федерального значения Севастополем и Республикой Крым
  - Сведения Единого государственного реестра недвижимости
  - Земельные участки
  - ▤ Объекты капитального строительства
  - Красные линии**
  - Опмеченные красные линии
  - Действующие красные линии
  - Условно-линейные красные линии
  - Планируемые элементы планировочной структуры
  - Квартал
  - Территория ведения гражданами садоводства или огородничества для собственных нужд
  - Улично-дорожная сеть
  - Территория общего пользования

Примечание: проекция и масштаб плана территории, на которой осуществляются градостроительные и иные работы, не должны отличаться от проекции и масштаба плана территории, на которой осуществляются градостроительные и иные работы.

ГЭ-ПТ-03/Н									
Информация о территории и объектах, расположенных на ней									
№ п/п	№ документа	Дата	Имя	Фамилия	Инициалы	Подпись	Подпись	Подпись	Подпись
1	1	2023	А.И.	И.И.	И.И.	И.И.	И.И.	И.И.	И.И.
2	2	2023	А.И.	И.И.	И.И.	И.И.	И.И.	И.И.	И.И.
3	3	2023	А.И.	И.И.	И.И.	И.И.	И.И.	И.И.	И.И.
4	4	2023	А.И.	И.И.	И.И.	И.И.	И.И.	И.И.	И.И.
5	5	2023	А.И.	И.И.	И.И.	И.И.	И.И.	И.И.	И.И.
6	6	2023	А.И.	И.И.	И.И.	И.И.	И.И.	И.И.	И.И.
7	7	2023	А.И.	И.И.	И.И.	И.И.	И.И.	И.И.	И.И.
8	8	2023	А.И.	И.И.	И.И.	И.И.	И.И.	И.И.	И.И.
9	9	2023	А.И.	И.И.	И.И.	И.И.	И.И.	И.И.	И.И.
10	10	2023	А.И.	И.И.	И.И.	И.И.	И.И.	И.И.	И.И.
11	11	2023	А.И.	И.И.	И.И.	И.И.	И.И.	И.И.	И.И.
12	12	2023	А.И.	И.И.	И.И.	И.И.	И.И.	И.И.	И.И.
13	13	2023	А.И.	И.И.	И.И.	И.И.	И.И.	И.И.	И.И.
14	14	2023	А.И.	И.И.	И.И.	И.И.	И.И.	И.И.	И.И.
15	15	2023	А.И.	И.И.	И.И.	И.И.	И.И.	И.И.	И.И.
16	16	2023	А.И.	И.И.	И.И.	И.И.	И.И.	И.И.	И.И.
17	17	2023	А.И.	И.И.	И.И.	И.И.	И.И.	И.И.	И.И.
18	18	2023	А.И.	И.И.	И.И.	И.И.	И.И.	И.И.	И.И.
19	19	2023	А.И.	И.И.	И.И.	И.И.	И.И.	И.И.	И.И.
20	20	2023	А.И.	И.И.	И.И.	И.И.	И.И.	И.И.	И.И.
21	21	2023	А.И.	И.И.	И.И.	И.И.	И.И.	И.И.	И.И.
22	22	2023	А.И.	И.И.	И.И.	И.И.	И.И.	И.И.	И.И.
23	23	2023	А.И.	И.И.	И.И.	И.И.	И.И.	И.И.	И.И.
24	24	2023	А.И.	И.И.	И.И.	И.И.	И.И.	И.И.	И.И.
25	25	2023	А.И.	И.И.	И.И.	И.И.	И.И.	И.И.	И.И.
26	26	2023	А.И.	И.И.	И.И.	И.И.	И.И.	И.И.	И.И.
27	27	2023	А.И.	И.И.	И.И.	И.И.	И.И.	И.И.	И.И.
28	28	2023	А.И.	И.И.	И.И.	И.И.	И.И.	И.И.	И.И.
29	29	2023	А.И.	И.И.	И.И.	И.И.	И.И.	И.И.	И.И.
30	30	2023	А.И.	И.И.	И.И.	И.И.	И.И.	И.И.	И.И.
31	31	2023	А.И.	И.И.	И.И.	И.И.	И.И.	И.И.	И.И.
32	32	2023	А.И.	И.И.	И.И.	И.И.	И.И.	И.И.	И.И.
33	33	2023	А.И.	И.И.	И.И.	И.И.	И.И.	И.И.	И.И.
34	34	2023	А.И.	И.И.	И.И.	И.И.	И.И.	И.И.	И.И.
35	35	2023	А.И.	И.И.	И.И.	И.И.	И.И.	И.И.	И.И.
36	36	2023	А.И.	И.И.	И.И.	И.И.	И.И.	И.И.	И.И.
37	37	2023	А.И.	И.И.	И.И.	И.И.	И.И.	И.И.	И.И.
38	38	2023	А.И.	И.И.	И.И.	И.И.	И.И.	И.И.	И.И.
39	39	2023	А.И.	И.И.	И.И.	И.И.	И.И.	И.И.	И.И.
40	40	2023	А.И.	И.И.	И.И.	И.И.	И.И.	И.И.	И.И.
41	41	2023	А.И.	И.И.	И.И.	И.И.	И.И.	И.И.	И.И.
42	42	2023	А.И.	И.И.	И.И.	И.И.	И.И.	И.И.	И.И.
43	43	2023	А.И.	И.И.	И.И.	И.И.	И.И.	И.И.	И.И.
44	44	2023	А.И.	И.И.	И.И.	И.И.	И.И.	И.И.	И.И.
45	45	2023	А.И.	И.И.	И.И.	И.И.	И.И.	И.И.	И.И.
46	46	2023	А.И.	И.И.	И.И.	И.И.	И.И.	И.И.	И.И.
47	47	2023	А.И.	И.И.	И.И.	И.И.	И.И.	И.И.	И.И.
48	48	2023	А.И.	И.И.	И.И.	И.И.	И.И.	И.И.	И.И.
49	49	2023	А.И.	И.И.	И.И.	И.И.	И.И.	И.И.	И.И.
50	50	2023	А.И.	И.И.	И.И.	И.И.	И.И.	И.И.	И.И.
51	51	2023	А.И.	И.И.	И.И.	И.И.	И.И.	И.И.	И.И.
52	52	2023	А.И.	И.И.	И.И.	И.И.	И.И.	И.И.	И.И.
53	53	2023	А.И.	И.И.	И.И.	И.И.	И.И.	И.И.	И.И.
54	54	2023	А.И.	И.И.	И.И.	И.И.	И.И.	И.И.	И.И.
55	55	2023	А.И.	И.И.	И.И.	И.И.	И.И.	И.И.	И.И.
56	56	2023	А.И.	И.И.	И.И.	И.И.	И.И.	И.И.	И.И.
57	57	2023	А.И.	И.И.	И.И.	И.И.	И.И.	И.И.	И.И.
58	58	2023	А.И.	И.И.	И.И.	И.И.	И.И.	И.И.	И.И.
59	59	2023	А.И.	И.И.	И.И.	И.И.	И.И.	И.И.	И.И.
60	60	2023	А.И.	И.И.	И.И.	И.И.	И.И.	И.И.	И.И.
61	61	2023	А.И.	И.И.	И.И.	И.И.	И.И.	И.И.	И.И.
62	62	2023	А.И.	И.И.	И.И.	И.И.	И.И.	И.И.	И.И.
63	63	2023	А.И.	И.И.	И.И.	И.И.	И.И.	И.И.	И.И.
64	64	2023	А.И.	И.И.	И.И.	И.И.	И.И.	И.И.	И.И.
65	65	2023	А.И.	И.И.	И.И.	И.И.	И.И.	И.И.	И.И.
66	66	2023	А.И.	И.И.	И.И.	И.И.	И.И.	И.И.	И.И.
67	67	2023	А.И.	И.И.	И.И.	И.И.	И.И.	И.И.	И.И.
68	68	2023	А.И.	И.И.	И.И.	И.И.	И.И.	И.И.	И.И.
69	69	2023	А.И.	И.И.	И.И.	И.И.	И.И.	И.И.	И.И.
70	70	2023	А.И.	И.И.	И.И.	И.И.	И.И.	И.И.	И.И.
71	71	2023	А.И.	И.И.	И.И.	И.И.	И.И.	И.И.	И.И.
72	72	2023	А.И.	И.И.	И.И.	И.И.	И.И.	И.И.	И.И.
73	73	2023	А.И.	И.И.	И.И.	И.И.	И.И.	И.И.	И.И.
74	74	2023	А.И.	И.И.	И.И.	И.И.	И.И.	И.И.	И.И.
75	75	2023	А.И.	И.И.	И.И.	И.И.	И.И.	И.И.	И.И.
76	76	2023	А.И.	И.И.	И.И.	И.И.	И.И.	И.И.	И.И.
77	77	2023	А.И.	И.И.	И.И.	И.И.	И.И.	И.И.	И.И.
78	78	2023	А.И.	И.И.	И.И.	И.И.	И.И.	И.И.	И.И.
79	79	2023	А.И.	И.И.	И.И.	И.И.	И.И.	И.И.	И.И.
80	80	2023	А.И.	И.И.	И.И.	И.И.	И.И.	И.И.	И.И.
81	81	2023	А.И.	И.И.	И.И.	И.И.	И.И.	И.И.	И.И.
82	82	2023	А.И.	И.И.	И.И.	И.И.	И.И.	И.И.	И.И.
83	83	2023	А.И.	И.И.	И.И.	И.И.	И.И.	И.И.	И.И.
84	84	2023	А.И.	И.И.	И.И.	И.И.	И.И.	И.И.	И.И.
85	85	2023	А.И.	И.И.	И.И.	И.И.	И.И.	И.И.	И.И.
86	86	2023	А.И.	И.И.	И.И.	И.И.	И.И.	И.И.	И.И.
87	87	2023	А.И.	И.И.	И.И.	И.И.	И.И.	И.И.	И.И.
88	88	2023	А.И.	И.И.	И.И.	И.И.	И.И.	И.И.	И.И.
89	89	2023	А.И.	И.И.	И.И.	И.И.	И.И.	И.И.	И.И.
90	90	2023	А.И.	И.И.	И.И.	И.И.	И.И.	И.И.	И.И.
91	91	2023	А.И.	И.И.	И.И.	И.И.	И.И.	И.И.	И.И.
92	92	2023	А.И.	И.И.	И.И.	И.И.	И.И.	И.И.	И.И.
93	93	2023	А.И.	И.И.	И.И.	И.И.	И.И.	И.И.	И.И.
94	94	2023	А.И.	И.И.	И.И.	И.И.	И.И.	И.И.	И.И.
95	95	2023	А.И.	И.И.	И.И.	И.И.	И.И.	И.И.	И.И.
96	96	2023	А.И.	И.И.	И.И.	И.И.	И.И.	И.И.	И.И.
97	97	2023	А.И.	И.И.	И.И.	И.И.	И.И.	И.И.	И.И.
98	98	2023	А.И.	И.И.	И.И.	И.И.	И.И.	И.И.	И.И.
99	99	2023	А.И.	И.И.	И.И.	И.И.	И.И.	И.И.	И.И.
100	100	2023	А.И.	И.И.	И.И.	И.И.	И.И.	И.И.	И.И.





## Условные обозначения

Граница между субъектами РФ городом федеральное значение

Севастополем и Республикой Крым

Сведения Единого государственного реестра недвижимости

Земельные участки

## Объекты капитального строительства

Красные линии

— Отменяемые красные линии

— Действующие красные линии

— Установленные красные линии

[[конкретные элементы организационной структуры]

ΚΒΑΡΑ

Территория ведения гражданами садоводства или огородничества

для собственных нужд

454

Территория общего пользования

Примечание: графическое представление обьектов капитального строения в связи с тем, что проектом планировки территории не предусмотрено изменение планировки и размещения обьектов капитального строения.

18.06.2007	19.06.2007	20.06.2007	21.06.2007	22.06.2007	23.06.2007	24.06.2007	25.06.2007	26.06.2007	27.06.2007	28.06.2007	29.06.2007	30.06.2007	01.07.2007	02.07.2007	03.07.2007	04.07.2007	05.07.2007	06.07.2007	07.07.2007	08.07.2007	09.07.2007	10.07.2007	11.07.2007	12.07.2007	13.07.2007	14.07.2007	15.07.2007	16.07.2007	17.07.2007	18.07.2007	19.07.2007	20.07.2007	21.07.2007	22.07.2007	23.07.2007	24.07.2007	25.07.2007	26.07.2007	27.07.2007	28.07.2007	29.07.2007	30.07.2007	31.07.2007	01.08.2007	02.08.2007	03.08.2007	04.08.2007	05.08.2007	06.08.2007	07.08.2007	08.08.2007	09.08.2007	10.08.2007	11.08.2007	12.08.2007	13.08.2007	14.08.2007	15.08.2007	16.08.2007	17.08.2007	18.08.2007	19.08.2007	20.08.2007	21.08.2007	22.08.2007	23.08.2007	24.08.2007	25.08.2007	26.08.2007	27.08.2007	28.08.2007	29.08.2007	30.08.2007	31.08.2007	01.09.2007	02.09.2007	03.09.2007	04.09.2007	05.09.2007	06.09.2007	07.09.2007	08.09.2007	09.09.2007	10.09.2007	11.09.2007	12.09.2007	13.09.2007	14.09.2007	15.09.2007	16.09.2007	17.09.2007	18.09.2007	19.09.2007	20.09.2007	21.09.2007	22.09.2007	23.09.2007	24.09.2007	25.09.2007	26.09.2007	27.09.2007	28.09.2007	29.09.2007	30.09.2007	01.10.2007	02.10.2007	03.10.2007	04.10.2007	05.10.2007	06.10.2007	07.10.2007	08.10.2007	09.10.2007	10.10.2007	11.10.2007	12.10.2007	13.10.2007	14.10.2007	15.10.2007	16.10.2007	17.10.2007	18.10.2007	19.10.2007	20.10.2007	21.10.2007	22.10.2007	23.10.2007	24.10.2007	25.10.2007	26.10.2007	27.10.2007	28.10.2007	29.10.2007	30.10.2007	31.10.2007	01.11.2007	02.11.2007	03.11.2007	04.11.2007	05.11.2007	06.11.2007	07.11.2007	08.11.2007	09.11.2007	10.11.2007	11.11.2007	12.11.2007	13.11.2007	14.11.2007	15.11.2007	16.11.2007	17.11.2007	18.11.2007	19.11.2007	20.11.2007	21.11.2007	22.11.2007	23.11.2007	24.11.2007	25.11.2007	26.11.2007	27.11.2007	28.11.2007	29.11.2007	30.11.2007	01.12.2007	02.12.2007	03.12.2007	04.12.2007	05.12.2007	06.12.2007	07.12.2007	08.12.2007	09.12.2007	10.12.2007	11.12.2007	12.12.2007	13.12.2007	14.12.2007	15.12.2007	16.12.2007	17.12.2007	18.12.2007	19.12.2007	20.12.2007	21.12.2007	22.12.2007	23.12.2007	24.12.2007	25.12.2007	26.12.2007	27.12.2007	28.12.2007	29.12.2007	30.12.2007	31.12.2007
18.06.2007	19.06.2007	20.06.2007	21.06.2007	22.06.2007	23.06.2007	24.06.2007	25.06.2007	26.06.2007	27.06.2007	28.06.2007	29.06.2007	30.06.2007	01.07.2007	02.07.2007	03.07.2007	04.07.2007	05.07.2007	06.07.2007	07.07.2007	08.07.2007	09.07.2007	10.07.2007	11.07.2007	12.07.2007	13.07.2007	14.07.2007	15.07.2007	16.07.2007	17.07.2007	18.07.2007	19.07.2007	20.07.2007	21.07.2007	22.07.2007	23.07.2007	24.07.2007	25.07.2007	26.07.2007	27.07.2007	28.07.2007	29.07.2007	30.07.2007	31.07.2007	01.08.2007	02.08.2007	03.08.2007	04.08.2007	05.08.2007	06.08.2007	07.08.2007	08.08.2007	09.08.2007	10.08.2007	11.08.2007	12.08.2007	13.08.2007	14.08.2007	15.08.2007	16.08.2007	17.08.2007	18.08.2007	19.08.2007	20.08.2007	21.08.2007	22.08.2007	23.08.2007	24.08.2007	25.08.2007	26.08.2007	27.08.2007	28.08.2007	29.08.2007	30.08.2007	31.08.2007	01.09.2007	02.09.2007	03.09.2007	04.09.2007	05.09.2007	06.09.2007	07.09.2007	08.09.2007	09.09.2007	10.09.2007	11.09.2007	12.09.2007	13.09.2007	14.09.2007	15.09.2007	16.09.2007	17.09.2007	18.09.2007	19.09.2007	20.09.2007	21.09.2007	22.09.2007	23.09.2007	24.09.2007	25.09.2007	26.09.2007	27.09.2007	28.09.2007	29.09.2007	30.09.2007	01.10.2007	02.10.2007	03.10.2007	04.10.2007	05.10.2007	06.10.2007	07.10.2007	08.10.2007	09.10.2007	10.10.2007	11.10.2007	12.10.2007	13.10.2007	14.10.2007	15.10.2007	16.10.2007	17.10.2007	18.10.2007	19.10.2007	20.10.2007	21.10.2007	22.10.2007	23.10.2007	24.10.2007	25.10.2007	26.10.2007	27.10.2007	28.10.2007	29.10.2007	30.10.2007	31.10.2007	01.11.2007	02.11.2007	03.11.2007	04.11.2007	05.11.2007	06.11.2007	07.11.2007	08.11.2007	09.11.2007	10.11.2007	11.11.2007	12.11.2007	13.11.2007	14.11.2007	15.11.2007	16.11.2007	17.11.2007	18.11.2007	19.11.2007	20.11.2007	21.11.2007	22.11.2007	23.11.2007	24.11.2007	25.11.2007	26.11.2007	27.11.2007	28.11.2007	29.11.2007	30.11.2007	01.12.2007	02.12.2007	03.12.2007	04.12.2007	05.12.2007	06.12.2007	07.12.2007	08.12.2007	09.12.2007	10.12.2007	11.12.2007	12.12.2007	13.12.2007	14.12.2007	15.12.2007	16.12.2007	17.12.2007	18.12.2007	19.12.2007	20.12.2007	21.12.2007	22.12.2007	23.12.2007	24.12.2007	25.12.2007	26.12.2007	27.12.2007	28.12.2007	29.12.2007	30.12.2007	31.12.2007
18.06.2007	19.06.2007	20.06.2007	21.06.2007	22.06.2007	23.06.2007	24.06.2007	25.06.2007	26.06.2007	27.06.2007	28.06.2007	29.06.2007	30.06.2007	01.07.2007	02.07.2007	03.07.2007	04.07.2007	05.07.2007	06.07.2007	07.07.2007	08.07.2007	09.07.2007	10.07.2007	11.07.2007	12.07.2007	13.07.2007	14.07.2007	15.07.2007	16.07.2007	17.07.2007	18.07.2007	19.07.2007	20.07.2007	21.07.2007	22.07.2007	23.07.2007	24.07.2007	25.07.2007	26.07.2007	27.07.2007	28.07.2007	29.07.2007	30.07.2007	31.07.2007	01.08.2007	02.08.2007	03.08.2007	04.08.2007	05.08.2007	06.08.2007	07.08.2007	08.08.2007	09.08.2007	10.08.2007	11.08.2007	12.08.2007	13.08.2007	14.08.2007	15.08.2007	16.08.2007	17.08.2007	18.08.2007	19.08.2007	20.08.2007	21.08.2007	22.08.2007	23.08.2007	24.08.2007	25.08.2007	26.08.2007	27.08.2007	28.08.2007	29.08.2007	30.08.2007	31.08.2007	01.09.2007	02.09.2007	03.09.2007	04.09.2007	05.09.2007	06.09.2007	07.09.2007	08.09.2007	09.09.2007	10.09.2007	11.09.2007	12.09.2007	13.09.2007	14.09.2007	15.09.2007	16.09.2007	17.09.2007	18.09.2007	19.09.2007	20.09.2007	21.09.2007	22.09.2007	23.09.2007	24.09.2007	25.09.2007	26.09.2007	27.09.2007	28.09.2007	29.09.2007	30.09.2007	01.10.2007	02.10.2007	03.10.2007	04.10.2007	05.10.2007	06.10.2007	07.10.2007	08.10.2007	09.10.2007	10.10.2007	11.10.2007	12.10.2007	13.10.2007	14.10.2007	15.10.2007	16.10.2007	17.10.2007	18.10.2007	19.10.2007	20.10.2007	21.10.2007	22.10.2007	23.10.2007	24.10.2007	25.10.2007	26.10.2007	27.10.2007	28.10.2007	29.10.2007	30.10.2007	31.10.2007	01.11.2007	02.11.2007	03.11.2007	04.11.2007	05.11.2007	06.11.2007	07.11.2007	08.11.2007	09.11.2007	10.11.2007	11.11.2007	12.11.2007	13.11.2007	14.11.2007	15.11.2007	16.11.2007	17.11.2007	18.11.2007	19.11.2007	20.11.2007	21.11.2007	22.11.2007	23.11.2007	24.11.2007	25.11.2007	26.11.2007	27.11.2007	28.11.2007	29.11.2007	30.11.2007	01.12.2007	02.12.2007	03.12.2007	04.12.2007	05.12.2007	06.12.2007	07.12.2007	08.12.2007	09.12.2007	10.12.2007	11.12.2007	12.12.2007	13.12.2007	14.12.2007	15.12.2007	16.12.2007	17.12.2007	18.12.2007	19.12.2007	20.12.2007	21.12.2007	22.12.2007	23.12.2007	24.12.2007	25.12.2007	26.12.2007	27.12.2007	28.12.2007	29.12.2007	30.12.2007	31.12.2007
18.06.2007	19.06.2007	20.06.2007	21.06.2007	22.06.2007	23.06.2007	24.06.2007	25.06.2007	26.06.2007	27.06.2007	28.06.2007	29.06.2007	30.06.2007	01.07.2007	02.07.2007	03.07.2007	04.07.2007	05.07.2007	06.07.2007	07.07.2007	08.07.2007	09.07.2007	10.07.2007	11.07.2007	12.07.2007	13.07.2007	14.07.2007	15.07.2007	16.07.2007	17.07.2007	18.07.2007	19.07.2007	20.07.2007	21.07.2007	22.07.2007	23.07.2007	24.07.2007	25.07.2007	26.07.2007	27.07.2007	28.07.2007	29.07.2007	30.07.2007	31.07.2007	01.08.2007	02.08.2007	03.08.2007	04.08.2007	05.08.2007	06.08.2007	07.08.2007	08.08.2007	09.08.2007	10.08.2007	11.08.2007	12.08.2007	13.08.2007	14.08.2007	15.08.2007	16.08.2007	17.08.2007	18.08.2007	19.08.2007	20.08.2007	21.08.2007	22.08.2007	23.08.2007	24.08.2007	25.08.2007	26.08.2007	27.08.2007	28.08.2007	29.08.2007	30.08.2007	31.08.2007	01.09.2007	02.09.2007	03.09.2007	04.09.2007	05.09.2007	06.09.2007	07.09.2007	08.09.2007	09.09.2007	10.09.2007	11.09.2007	12.09.2007	13.09.2007	14.09.2007	15.09.2007	16.09.2007	17.09.2007	18.09.2007	19.09.2007	20.09.2007	21.09.2007	22.09.2007	23.09.2007	24.09.2007	25.09.2007	26.09.2007	27.09.2007	28.09.2007	29.09.2007	30.09.2007	01.10.2007	02.10.2007	03.10.2007	04.10.2007	05.10.2007	06.10.2007	07.10.2007	08.10.2007	09.10.2007	10.10.2007	11.10.2007	12.10.2007	13.10.2007	14.10.2007	15.10.2007	16.10.2007	17.10.2007	18.10.2007	19.10.2007	20.10.2007	21.10.2007	22.10.2007	23.10.2007	24.10.2007	25.10.2007	26.10.2007	27.10.2007	28.10.2007	29.10.2007	30.10.2007	31.10.2007	01.11.2007	02.11.2007	03.11.2007	04.11.2007	05.11.2007	06.11.2007	07.11.2007	08.11.2007	09.11.2007	10.11.2007	11.11.2007	12.11.2007	13.11.2007	14.11.2007	15.11.2007	16.11.2007	17.11.2007	18.11.2007	19.11.2007	20.11.2007	21.11.2007	22.11.2007	23.11.2007	24.11.2007	25.11.2007	26.11.2007	27.11.2007	28.11.2007	29.11.2007	30.11.2007	01.12.2007	02.12.2007	03.12.2007	04.12.2007	05.12.2007	06.12.2007	07.12.2007	08.12.2007	09.12.2007	10.12.2007	11.12.2007	12.12.2007	13.12.2007	14.12.2007	15.12.2007	16.12.2007	17.12.2007	18.12.2007	19.12.2007	20.12.2007	21.12.2007	22.12.2007	23.12.2007	24.12.2007	25.12.2007	26.12.2007	27.12.2007	28.12.2007	29.12.2007	30.12.2007	31.12.2007
18.06.2007	19.06.2007	20.06.2007	21.06.2007	22.06.2007	23.06.2007	24.06.2007	25.06.2007	26.06.2007	27.06.2007	28.06.2007	29.06.2007	30.06.2007	01.07.2007	02.07.2007	03.07.2007	04.07.2007	05.07.2007	06.07.2007	07.07.2007	08.07.2007	09.07.2007	10.07.2007	11.07.2007	12.07.2007	13.07.2007	14.07.2007	15.07.2007	16.07.2007	17.07.2007	18.07.2007	19.07.2007	20.07.2007	21.07.2007	22.07.2007	23.07.2007	24																																																																																																																																																																







Условные обозначения

----- Граница между субъектами РФ – городом федерального значения  
Севастополем и Республикой Крым

Сведения Единого государственного реестра недвижимости

Земельные участки

## Объекты капитального строительства

Красные линии

Отменяемые красные линии

— Действующие красные линии

Устанавливаемые красные линии

### Планируемые элементы плановой структуры

Καθότι

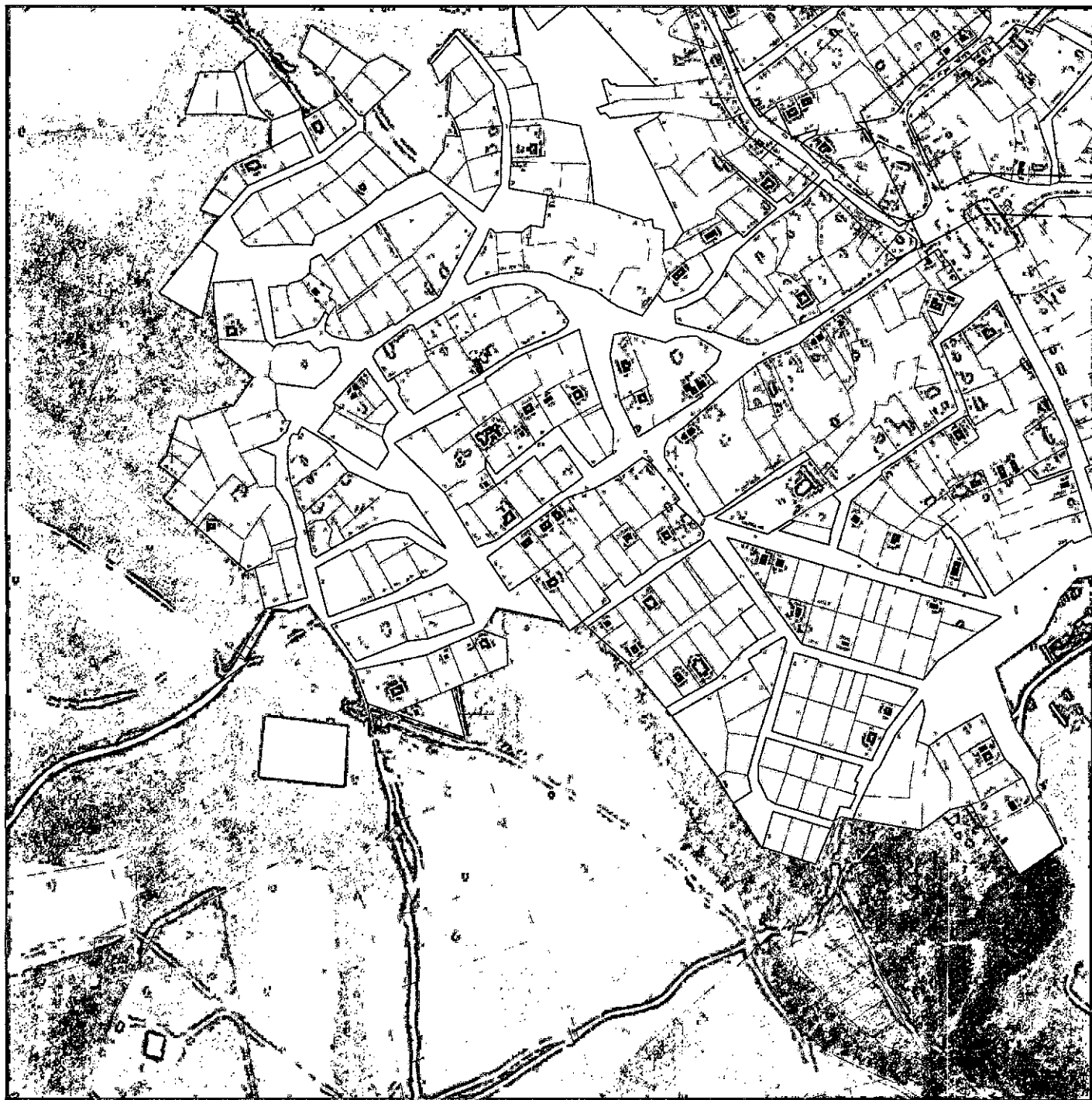
Территория ведения гражданского судопроизводства или оговоренности

для собственных нужд

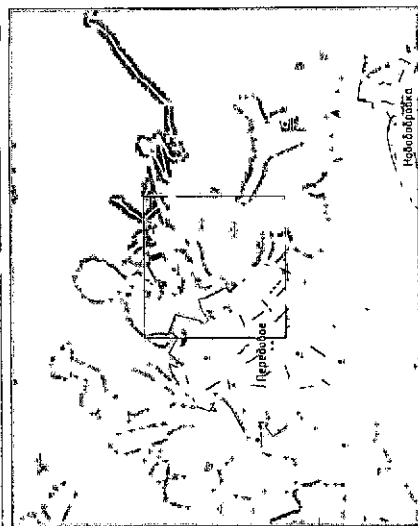
Улично-дорожная сеть

Территория общего пользования

Применение вращающихся зон плавучестью для измерения объектов к эллипсоидальной структуре. В связи с тем что процесс обработки информации не предусматривает различения объектов по их форме, то для измерения объема и формы объектов

[illegible]





использованы

..... Граница между субъектами РФ -- городом федерального значения Севастополем и Республикой Крым

## Сведения Единого государственного реестра недвижимости

Земельные участки

Объекты капитального строительства

Красные линии

—♦— Отменяемые красные линии

— Действующие красные линии

Установка красные линии

## Планируемые элементы производочной структуры

Квартал

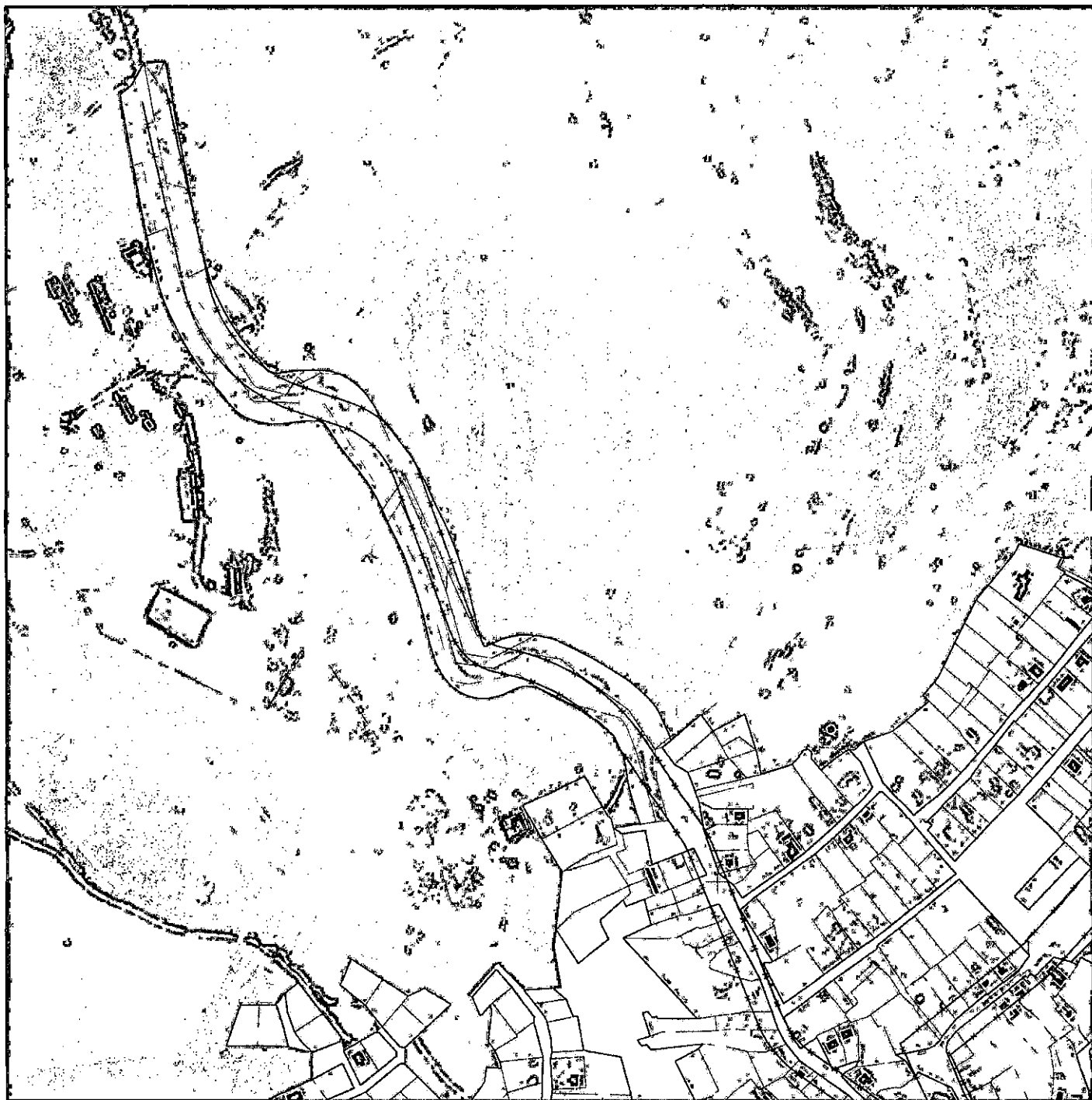
Территория бедения гражданами садоводства или огородничества для собственных нужд

для собственных нужд

Улучшение родоразрешения

Территория общего пользования

Тринадцатые значения этих параметров означают объемы капиталовложений в связи с тем, что в среднем по различным территориям не предусмотрено различение отдельных категорий затрат.

[illegible]



## Условные обозначения

- ..... Граница между субъектами РФ - городом федерального значения  
Севастополем и Республикой Крым

## Сведения Единого государственного реестра недвижимости

- |  |                                    |
|--|------------------------------------|
|  | Земельные участки                  |
|  | Объекты капитального строительства |

Красные линии

- ♦— Отнятые красные линии  
— Действующие красные линии  
— Установливаемые красные линии

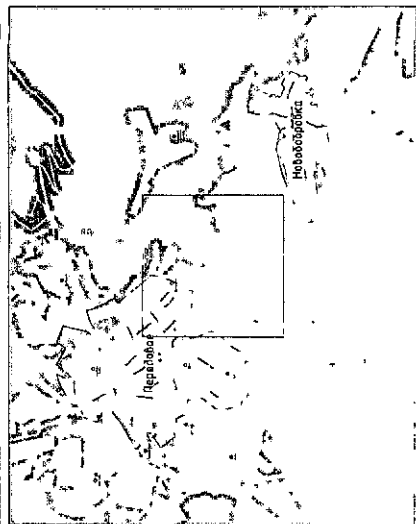
## Планируемые элементы планировочной структуры

- Квартал \_\_\_\_\_  
 Территория бедения граждан на садоводства или огороженности  
 для собственных нужд \_\_\_\_\_  
 Улицы-дорожная сеть \_\_\_\_\_  
 Территория общего пользования \_\_\_\_\_

Принесение таким зон максимального значения объемной капиталового спортивного отчисления в связи с тем что  
Проектом планировки территории не предусмотрено размещения планируемых объектов капитального

7.1.ИТ-ОДН		Информация об участии в акционерном обществе (акционерном товариществе) и о выпуске облигаций	
№ п/п	Дата выпуска облигаций	Сумма облигаций, руб.	Срок погашения облигаций, лет
1	2	3	4
1	2012	100 000 000	10
2	2012	100 000 000	10
3	2012	100 000 000	10
4	2012	100 000 000	10
5	2012	100 000 000	10
6	2012	100 000 000	10
7	2012	100 000 000	10
8	2012	100 000 000	10
9	2012	100 000 000	10
10	2012	100 000 000	10
11	2012	100 000 000	10
12	2012	100 000 000	10
13	2012	100 000 000	10
14	2012	100 000 000	10
15	2012	100 000 000	10
16	2012	100 000 000	10
17	2012	100 000 000	10
18	2012	100 000 000	10
19	2012	100 000 000	10
20	2012	100 000 000	10
21	2012	100 000 000	10
22	2012	100 000 000	10
23	2012	100 000 000	10
24	2012	100 000 000	10
25	2012	100 000 000	10
26	2012	100 000 000	10
27	2012	100 000 000	10
28	2012	100 000 000	10
29	2012	100 000 000	10
30	2012	100 000 000	10
31	2012	100 000 000	10
32	2012	100 000 000	10
33	2012	100 000 000	10
34	2012	100 000 000	10
35	2012	100 000 000	10
36	2012	100 000 000	10
37	2012	100 000 000	10
38	2012	100 000 000	10
39	2012	100 000 000	10
40	2012	100 000 000	10
41	2012	100 000 000	10
42	2012	100 000 000	10
43	2012	100 000 000	10
44	2012	100 000 000	10
45	2012	100 000 000	10
46	2012	100 000 000	10
47	2012	100 000 000	10
48	2012	100 000 000	10
49	2012	100 000 000	10
50	2012	100 000 000	10
51	2012	100 000 000	10
52	2012	100 000 000	10
53	2012	100 000 000	10
54	2012	100 000 000	10
55	2012	100 000 000	10
56	2012	100 000 000	10
57	2012	100 000 000	10
58	2012	100 000 000	10
59	2012	100 000 000	10
60	2012	100 000 000	10
61	2012	100 000 000	10
62	2012	100 000 000	10
63	2012	100 000 000	10
64	2012	100 000 000	10
65	2012	100 000 000	10
66	2012	100 000 000	10
67	2012	100 000 000	10
68	2012	100 000 000	10
69	2012	100 000 000	10
70	2012	100 000 000	10
71	2012	100 000 000	10
72	2012	100 000 000	10
73	2012	100 000 000	10
74	2012	100 000 000	10
75	2012	100 000 000	10
76	2012	100 000 000	10
77	2012	100 000 000	10
78	2012	100 000 000	10
79	2012	100 000 000	10





Основное обозначение

- Граница между субъектами РФ городом федерального значения  
Севастополем и Республикой Крым

## Сведения Единого государственного реестра недвижимости

- |                   |                                    |
|-------------------|------------------------------------|
| Земельные участки | Объекты капитального строительства |
|-------------------|------------------------------------|

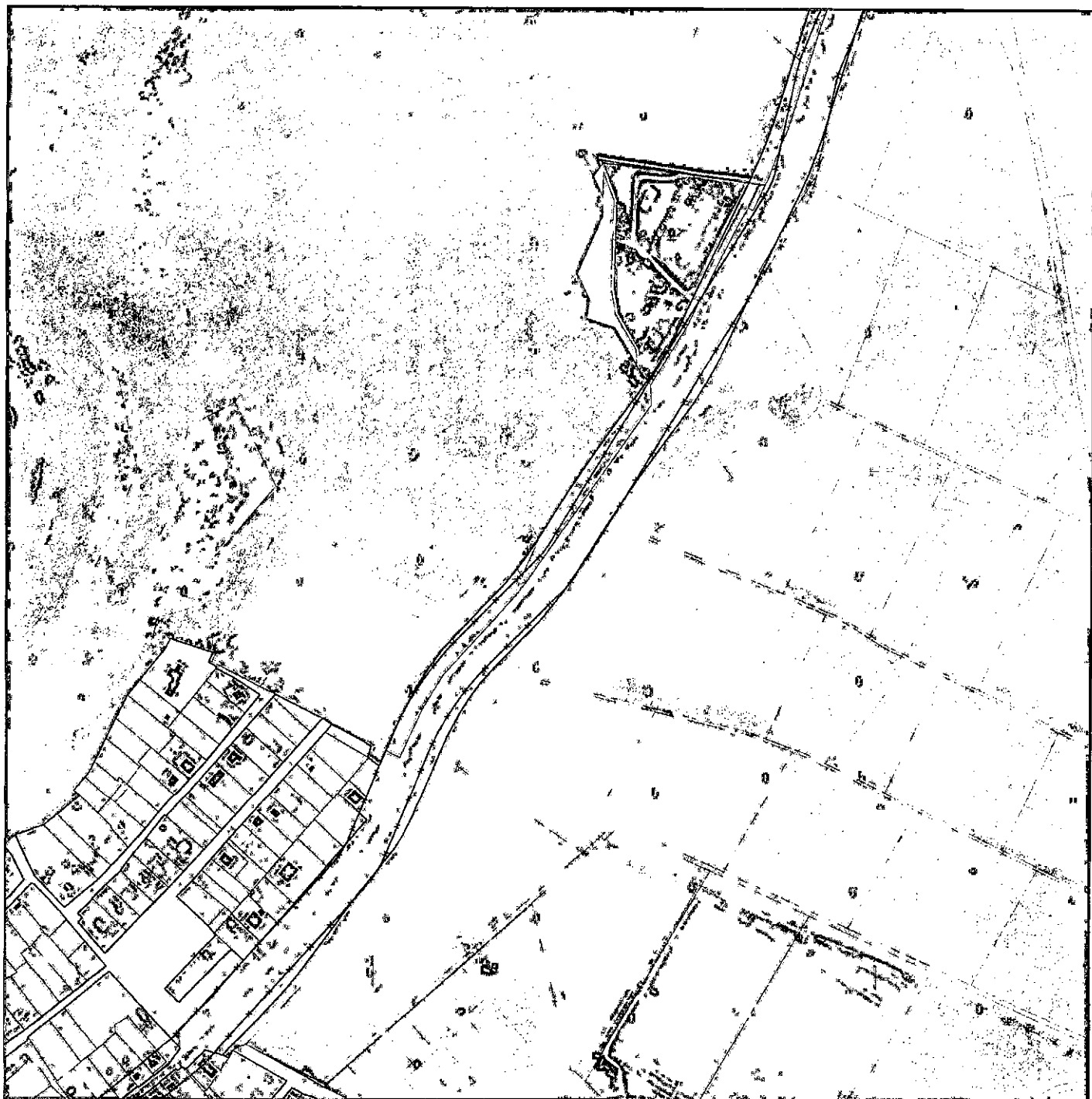
**Красные линии**

- ♦— Опнменяемые красные линии
- Действующие красные линии
- Установливаемые красные линии

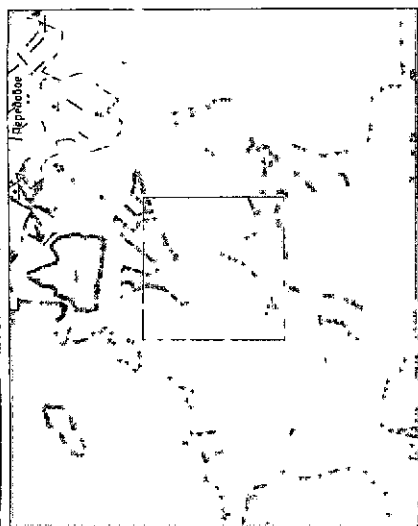
### Планируемые элементы планировочной структуры

- |   |  |
|---|--|
| Квартал   |  |
| Территория ведения гражданами садоводства или огородничества для собственных нужд |  |
| Улично-дорожная сеть  |  |
| Территория общего пользования   |  |

объемы, тогда при анализе в последствии можно выявить закономерности в развитии экономики, а также выявить тенденции, которые могут повлиять на развитие экономики в будущем.

[illegible]





## Числовые обозначения

- ..... Граница между субъектами РФ городом федерального значения  
Севастополем и Республикой Крым

## Сведения Единого государственного реестра недвижимости

- Зеленые участки  
Объекты капитального строительства  
Красные линии  
Отменяемые красные линии  
Действующие красные линии  
Устаиваемые красные линии

## Планируемые элементы планировочной структуры

- |   |  |
|---|--|
| Квартал   |  |
| Территория бедения гражданами садоводства или огородничества для собственных нужд |  |
| Улично-дорожная сеть  |  |
| Территория общего пользования   |  |

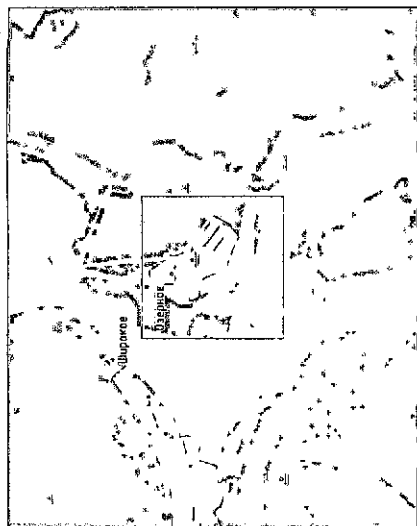
Полученные значения зон плавления образцов и капиллярного сродства исследуемых в связи с тем, что всеокисленные образцы перетерли на предельно разное количество капилярного сродства

[illegible]









## Условные обозначения

- ..... Граница между субъектами РФ горбон федерального значения  
Севастополеи и Республикой Крым

## Сведения Единого государственного реестра недвижимости

- |                   |                                    |
|-------------------|------------------------------------|
| Земельные участки | Объекты капитального строительства |
|-------------------|------------------------------------|

Красные линии

- \*— Отменяемые красные линии
- Действующие красные линии
- Устанавливаемые красные линии

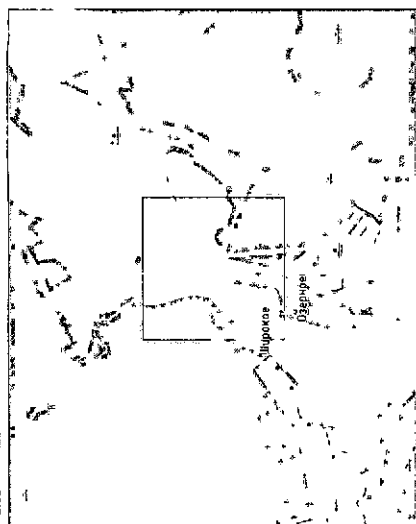
## Планируемые элементы плановочной структуры

- |         |   |                      |                               |
|---------|---|----------------------|-------------------------------|
| Квартал | Территория ведения гражданами садоводства или огородничества для собственных нужд | Улично-дорожная сеть | Территория общего пользования |
|---------|---|----------------------|-------------------------------|

различия в размерах жилищного строительства в связи с тем, что в среднем по стране не предусмотрено различие планировок и размещения объектов капитального строительства в зависимости от их назначения.

[illegible]





## Исходные обозначения

- .....  
Граница между субъектами РФ – городом федерального значения  
Севастополем и Республикой Крым

## Сведения Единого государственного реестра недвижимости

- |  |                                    |
|--|------------------------------------|
|  | Земельные участки                  |
|  | Объекты капитального строительства |

Красные линии

- Штриховые красные линии  
— Действующие красные линии  
— Условнообливаемые красные линии

## Планируемые элементы планировочной структуры

- |         |  |                      |                               |
|---------|--|----------------------|-------------------------------|
| Квартал | Территория владения гражданами садоводства или огородничества для собственных нужд | Улично-дворовая сеть | Территория общего пользования |
| 3       |  |                      |                               |
| 4       |  |                      |                               |
| 5       |  |                      |                               |
| 6       |  |                      |                               |
| 7       |  |                      |                               |
| 8       |  |                      |                               |
| 9       |  |                      |                               |
| 10      |  |                      |                               |
| 11      |  |                      |                               |
| 12      |  |                      |                               |

Примечание: значения землетрясения в скобках относятся к различным объектам капитального строительства.

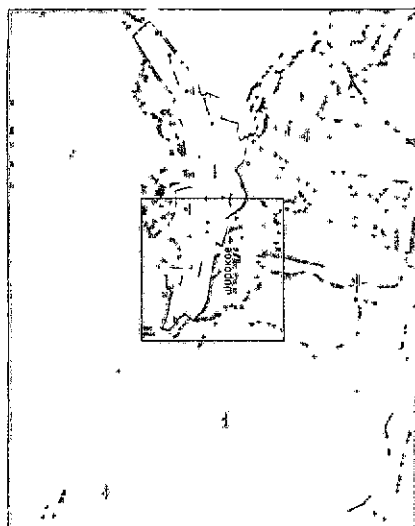
Информация об участниках (акционерах, пайщиках) Группы компаний, принадлежащих к Группе компаний «Сбербанк России» (далее – Группа компаний), в отношении которых в Едином государственном реестре юридических лиц (ЕГРЮЛ) и Едином государственном реестре индивидуальных предпринимателей (ЕГРИП) отсутствуют сведения об участии в уставных (складочных) капиталах юридических лиц										Информация об участии в уставных (складочных) капиталах юридических лиц																																																																																										
№	1	2	3	4	5	6	7	8	9	10	11	12	13	14	15	16	17	18	19	20	21	22	23	24	25	26	27	28	29	30	31	32	33	34	35	36	37	38	39	40	41	42	43	44	45	46	47	48	49	50	51	52	53	54	55	56	57	58	59	60	61	62	63	64	65	66	67	68	69	70	71	72	73	74	75	76	77	78	79	80	81	82	83	84	85	86	87	88	89	90	91	92	93	94	95	96	97	98	99	100
№	1	2	3	4	5	6	7	8	9	10	11	12	13	14	15	16	17	18	19	20	21	22	23	24	25	26	27	28	29	30	31	32	33	34	35	36	37	38	39	40	41	42	43	44	45	46	47	48	49	50	51	52	53	54	55	56	57	58	59	60	61	62	63	64	65	66	67	68	69	70	71	72	73	74	75	76	77	78	79	80	81	82	83	84	85	86	87	88	89	90	91	92	93	94	95	96	97	98	99	100
№	1	2	3	4	5	6	7	8	9	10	11	12	13	14	15	16	17	18	19	20	21	22	23	24	25	26	27	28	29	30	31	32	33	34	35	36	37	38	39	40	41	42	43	44	45	46	47	48	49	50	51	52	53	54	55	56	57	58	59	60	61	62	63	64	65	66	67	68	69	70	71	72	73	74	75	76	77	78	79	80	81	82	83	84	85	86	87	88	89	90	91	92	93	94	95	96	97	98	99	100
№	1	2	3	4	5	6	7	8	9	10	11	12	13	14	15	16	17	18	19	20	21	22	23	24	25	26	27	28	29	30	31	32	33	34	35	36	37	38	39	40	41	42	43	44	45	46	47	48	49	50	51	52	53	54	55	56	57	58	59	60	61	62	63	64	65	66	67	68	69	70	71	72	73	74	75	76	77	78	79	80	81	82	83	84	85	86	87	88	89	90	91	92	93	94	95	96	97	98	99	100
№	1	2	3	4	5	6	7	8	9	10	11	12	13	14	15	16	17	18	19	20	21	22	23	24	25	26	27	28	29	30	31	32	33	34	35	36	37	38	39	40	41	42	43	44	45	46	47	48	49	50	51	52	53	54	55	56	57	58	59	60	61	62	63	64	65	66	67	68	69	70	71	72	73	74	75	76	77	78	79	80	81	82	83	84	85	86	87	88	89	90	91	92	93	94	95	96	97	98	99	100
№	1	2	3	4	5	6	7	8	9	10	11	12	13	14	15	16	17	18	19	20	21	22	23	24	25	26	27	28	29	30	31	32	33	34	35	36	37	38	39	40	41	42	43	44	45	46	47	48	49	50	51	52	53	54	55	56	57	58	59	60	61	62	63	64	65	66	67	68	69	70	71	72	73	74	75	76	77	78	79	80	81	82	83	84	85	86	87	88	89	90	91	92	93	94	95	96	97	98	99	100
№	1	2	3	4	5	6	7	8	9	10	11	12	13	14	15	16	17	18	19	20	21	22	23	24	25	26	27	28	29	30	31	32	33	34	35	36	37	38	39	40	41	42	43	44	45	46	47	48	49	50	51	52	53	54	55	56	57	58	59	60	61	62	63	64	65	66	67	68	69	70	71	72	73	74	75	76	77	78	79	80	81	82	83	84	85	86	87	88	89	90	91	92	93	94	95	96	97	98	99	100
№	1	2	3	4	5	6	7	8	9	10	11	12	13	14	15	16	17	18	19	20	21	22	23	24	25	26	27	28	29	30	31	32	33	34	35	36	37	38	39	40	41	42	43	44	45	46	47	48	49	50	51	52	53	54	55	56	57	58	59	60	61	62	63	64	65	66	67	68	69	70	71	72	73	74	75	76	77	78	79	80	81	82	83	84	85	86	87	88	89	90	91	92	93	94	95	96	97	98	99	100
№	1	2	3	4	5	6	7	8	9	10	11	12	13	14	15	16	17	18	19	20	21	22	23	24	25	26	27	28	29	30	31	32	33	34	35	36	37	38	39	40	41	42	43	44	45	46	47	48	49	50	51	52	53	54	55	56	57	58	59	60	61	62	63	64	65	66	67	68	69	70	71	72	73	74	75	76	77	78	79	80	81	82	83	84	85	86	87	88	89	90	91	92	93	94	95	96	97	98	99	100
№	1	2	3	4	5	6	7	8	9	10	11	12	13	14	15	16	17	18	19	20	21	22	23	24	25	26	27	28	29	30	31	32	33	34	35	36	37	38	39	40	41	42	43	44	45	46	47	48	49	50	51	52	53	54	55	56	57	58	59	60	61	62	63	64	65	66	67	68	69	70	71	72	73	74	75	76	77	78	79	80	81	82	83	84	85	86	87	88	89	90	91	92	93	94	95	96	97	98	99	100
№	1	2	3	4	5	6	7	8	9	10	11	12	13	14	15	16	17	18	19	20	21	22	23	24	25	26	27	28	29	30	31	32	33	34	35	36	37	38	39	40	41	42	43	44	45	46	47	48	49	50	51	52	53	54	55	56	57	58	59	60	61	62	63	64	65	66	67	68	69	70	71	72	73	74	75	76	77	78	79	80	81	82	83	84	85	86	87	88	89	90	91	92	93	94	95	96	97	98	99	100
№	1	2	3	4	5	6	7	8	9	10	11	12	13	14	15	16	17	18	19	20	21	22	23	24	25	26	27	28	29	30	31	32	33	34	35	36	37	38	39	40	41	42	43	44	45	46	47	48	49	50	51	52	53	54	55	56	57	58	59	60	61	62	63	64	65	66	67	68	69	70	71	72	73	74	75	76	77	78	79	80	81	82	83	84	85	86	87	88	89	90	91	92	93	94	95	96	97	98	99	100
№	1	2	3	4	5	6	7	8	9	10	11	12	13	14	15	16	17	18	19	20	21	22	23	24	25	26	27	28	29	30	31	32	33	34	35	36	37	38	39	40	41	42	43	44	45	46	47	48	49	50	51	52	53	54	55	56	57	58	59	60	61	62	63	64	65	66	67	68	69	70	71	72	73	74	75	76	77	78	79	80	81	82	83	84	85	86	87	88	89	90	91	92	93	94	95	96	97	98	99	100
№	1	2	3	4	5	6	7	8	9	10	11	12	13	14	15	16	17	18	19	20	21	22	23	24	25	26	27	28	29	30	31	32	33	34	35	36	37	38	39	40	41	42	43	44	45	46	47	48	49	50	51	52	53	54	55	56	57	58	59	60	61	62	63	64	65	66	67	68	69	70	71	72	73	74	75	76	77	78	79	80	81	82	83	84	85	86	87	88	89	90	91	92	93	94	95	96	97	98	99	100
№	1	2	3	4	5	6	7	8	9	10	11	12	13	14	15	16	17	18	19	20	21	22	23	24	25	26	27	28	29	30	31	32	33	34	35	36	37	38	39	40	41	42	43	44	45	46	47	48	49	50	51	52	53	54	55	56	57	58	59	60	61	62	63	64	65	66	67	68	69	70	71	72	73	74	75	76	77	78	79	80	81	82	83	84	85	86	87	88	89	90	91	92	93	94	95	96	97	98	99	100
№	1	2	3	4	5	6	7	8	9	10	11	12	13	14	15	16	17	18	19	20	21	22	23	24	25	26	27	28	29	30	31	32	33	34	35	36	37	38	39	40	41	42	43	44	45	46	47	48	49	50	51	52	53	54	55	56	57	58	59	60	61	62	63	64	65	66	67	68	69	70	71	72	73	74	75	76	77	78	79	80	81	82	83	84	85	86	87	88	89	90	91	92	93	94	95	96	97	98	99	100
№	1	2	3	4	5	6	7	8	9	10	11	12	13	14	15	16	17	18	19	20	21	22	23	24	25	26	27	28	29	30	31	32	33	34	35	36	37	38	39	40	41	42	43	44	45	46	47	48	49	50	51	52	53	54	55	56	57	58	59	60	61	62	63	64	65	66	67	68	69	70	71	72	73	74	75	76	77	78	79	80	81	82	83	84	85	86	87	88	89	90	91	92	93	94	95	96	97	98	99	100
№	1	2	3	4	5	6	7	8	9	10	11	12	13	14	15	16	17	18	19	20	21	22	23	24	25	26	27	28	29	30	31	32	33	34	35	36	37	38	39	40	41	42	43	44	45																																																							







с. Широкое. Лист 41.1



### Условные обозначения

----- Граница между субъектами РФ -- городом федерального значения  
Севастополем и Республикой Крым

Сведения Единого государственного реестра недвижимости

- |  |                   |                                    |
|--|-------------------|------------------------------------|
|  | Земельные участки | Объекты капитального строительства |
|--|-------------------|------------------------------------|

Красные линии

- \*— Отменяемые красные линии  
— Действующие красные линии  
— Устанавливаемые красные линии

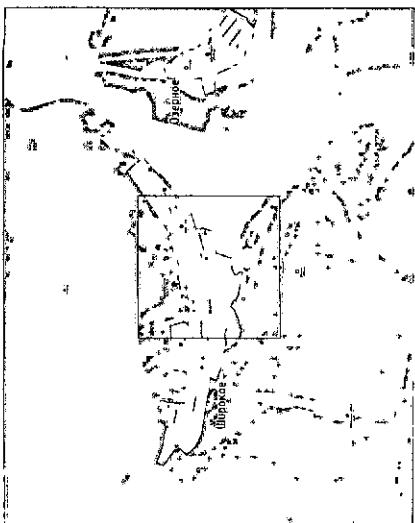
## Планируемые элементы плановочной структуры

- |         |   |                      |                               |
|---------|---|----------------------|-------------------------------|
| Квартал | Территория ведения гражданами садоводства или огородничества для собственных нужд | Улично-дворовая сеть | Территория общего пользования |
|---------|---|----------------------|-------------------------------|

формации, а также на установление различия объема капитального строительства в связи с тем, что в рамках планировки территории не предусмотрены различные планировочные размещения капитального строительства.

[illegible]





Условные обозначения

..... Граница между субъектами РФ городом федерального значения  
Самаростололен и Республикой Крым

## Сведения Единого государственного реестра недвижимости

Земельный участок

### Объекты капитального строительства

Красные линии

—\*— Отменяемые красные линии

— Действующие красные линии

— Устанавливаемые красные линии

### Планируемые элементы плановой структуры

Копия

Территория ведения гражданами садоводства или огородничества

для собственных нужд

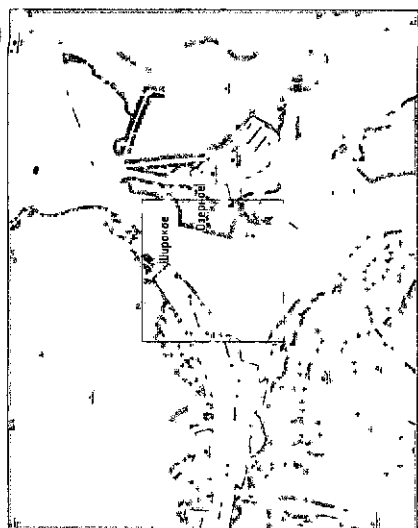
Улично-дорожная сеть

Территория общего пользования

Примечание: графики зон и континентов размещены объектно-капитального строителя оптимизировать в соответствии с тем, что  
Проектом планировки территории не предусмотрены размещения объектов капитального  
строительства

[illegible]





## Условные обозначения

..... Граница между субъектами РФ – городом федерального значения  
Севастополем и Республикой Крым

## Сведения Единого государственного реестра недвижимости

Земельные участки

## Объекты капитального строительства

Красные линии

**—♦— Отменяемые красные алфавиты**

— Действующие красные линии

Установка красные линии

## Планируемые элементы планировочной структуры

Квартал

Территория ведения гражданами садоводства или огородничества

для собственных нужд

Условно-бессрочно

Территория общего пользования

применяется

[illegible]